
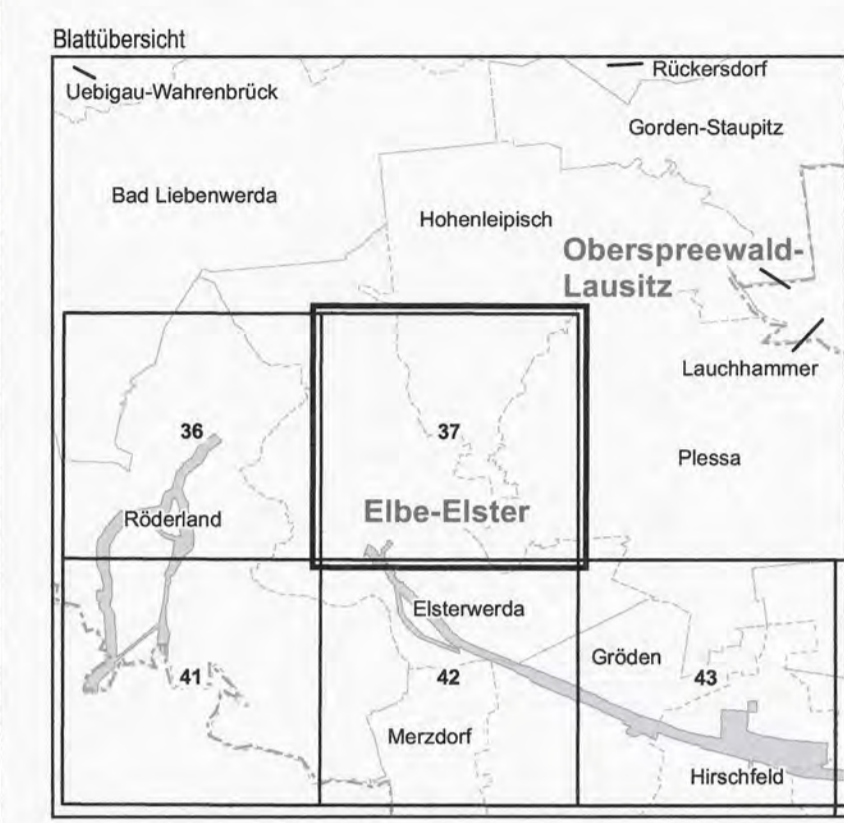


Gebiet von gemeinschaftlicher Bedeutung
„Pulsnitz und Niedungsbereiche“



Blatt: 4547-NW
Blatt: 37 von 52



Topografische Karte zur 25. Erhaltungzielverordnung
Blatt: 37 von 52

lfd.-Nr. Name des Gebietes
8 Pulsnitz und Niedungsbereiche

Landkreis: Elbe-Elster
Gemeinde: Elsterwerda

-  Grenze des Gebietes von gemeinschaftlicher Bedeutung
-  lfd. Nummer des Gebietes von gemeinschaftlicher Bedeutung gemäß Anlage 1 ErhZV

Maßstab 1:10 000

Bezugssystem: ETRS 89
Kartengrundlage: Topografische Karte 1:10 000 (DTK)
Nutzung mit Genehmigung der Landesvermessung und Geodäsieinformation Brandenburg
Geobasisdaten: LGB, © GeoBasis-DE/LGB, 2018

Ministerium für Ländliche Entwicklung, Umwelt und Landwirtschaft des Landes Brandenburg
Im Auftrag

Potsdam, den 7. AUG. 2018

B. Walde (Dienstsigel)


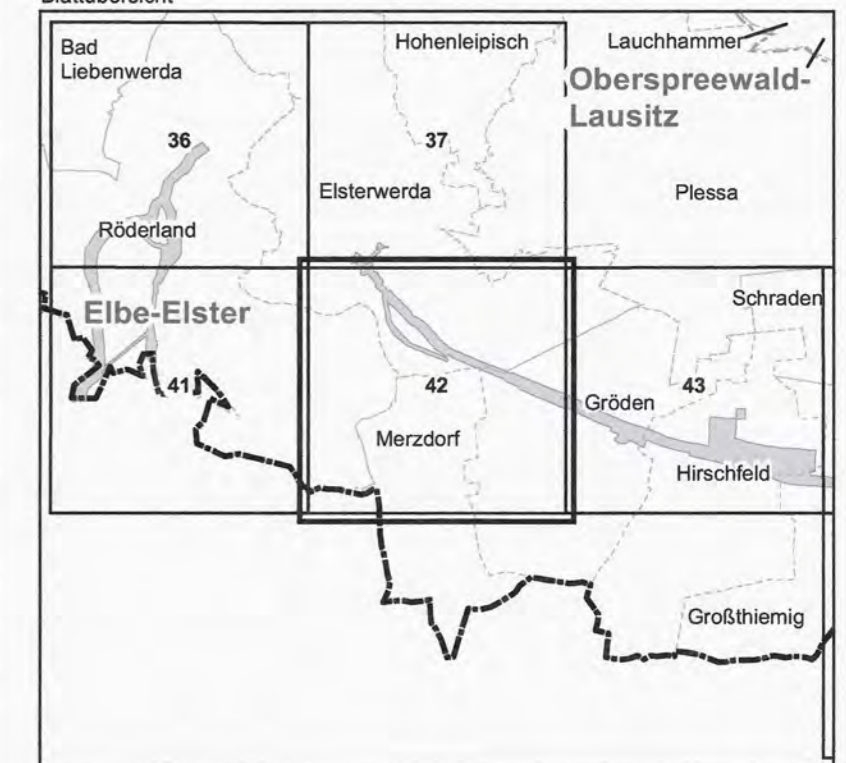


Gebiet von gemeinschaftlicher Bedeutung
„Pulsnitz und Niederungsbereiche“

Blatt: 4547-SW

Blatt: 42 von 52

Blattübersicht



Topografische Karte zur 25. Erhaltungszielverordnung
Blatt: 42 von 52

Ifd.-Nr. Name des Gebietes
8 Pulsnitz und Niederungsbereiche

Landkreis: Elbe-Elster
Gemeinden: Elsterwerda, Gröden

- Grenze des Gebietes von gemeinschaftlicher Bedeutung
- Ifd. Nummer des Gebietes von gemeinschaftlicher Bedeutung gemäß Anlage 1 ErhZV

Maßstab 1:10 000

Bezugssystem: ETRS 89
Kartengrundlage: Topografische Karte 1:10 000 (DTK)
Nutzung mit Genehmigung der Landesvermessung und Geobasisinformation Brandenburg
Geobasisdaten: LGB, © GeoBasis-DE/LGB, 2016

Ministerium für Ländliche Entwicklung, Umwelt und Landwirtschaft des Landes Brandenburg
Im Auftrag
Potsdam, den **17. AUG. 2016**

B. Walde



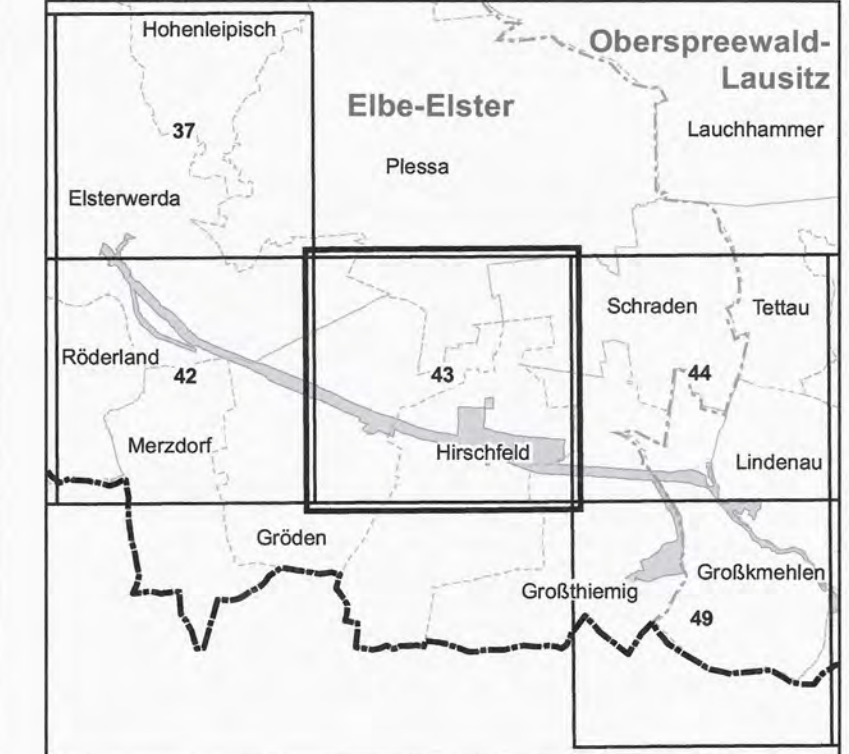
(Dienstsigel)

Gebiet von gemeinschaftlicher Bedeutung
„Pulsnitz und Niederungsbereiche“

Blatt: 4547-S0

Blatt: 43 von 52

Blattübersicht



Topografische Karte zur 25. Erhaltungszielverordnung

Blatt: 43 von 52

Ifd.-Nr. Name des Gebietes
8 Pulsnitz und Niederungsbereiche

Landkreis: Elbe-Elster
Gemeinden: Gröden, Hirschfeld, Großthiemig

- Grenze des Gebietes von gemeinschaftlicher Bedeutung
- Ifd. Nummer des Gebietes von gemeinschaftlicher Bedeutung gemäß Anlage 1 ErhZV

Maßstab 1:10 000

Bezugssystem: ETRS 89
Kartengrundlage: Topografische Karte 1:10 000 (DTK)
Nutzung mit Genehmigung der Landesvermessung und Geobasisinformation Brandenburg
Geobasisdaten: LGB, © GeoBasis-DE/LGB, 2018

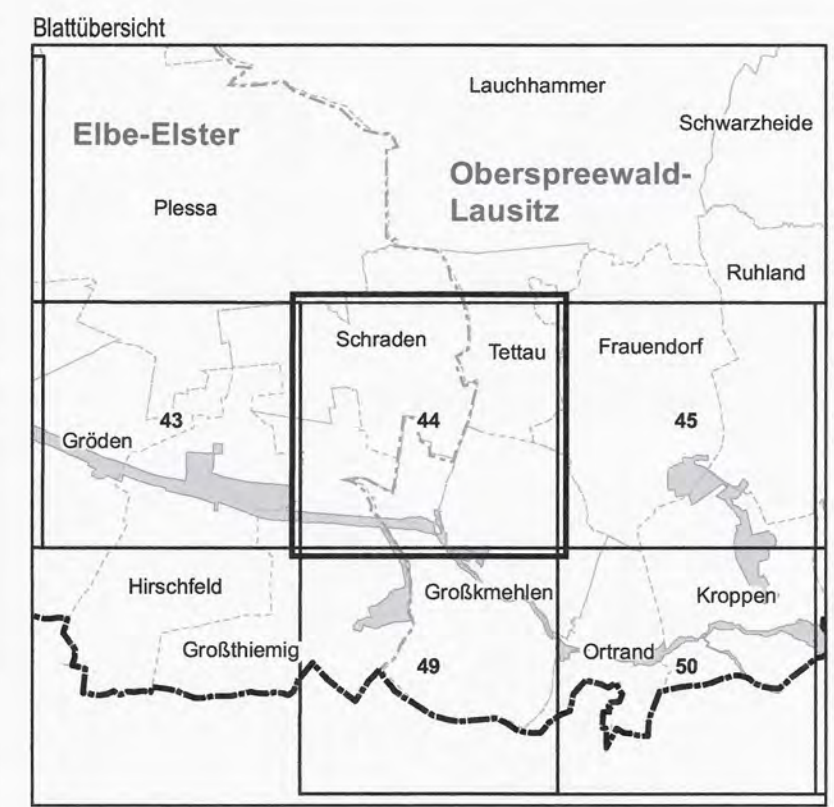
Ministerium für Ländliche Entwicklung, Umwelt und Landwirtschaft des Landes Brandenburg
Im Auftrag
Potsdam, den 17. AUG. 2018




B. Walde
(Dienstsigel)

Gebiet von gemeinschaftlicher Bedeutung
„Pulsnitz und Niederungsbereiche“

Blatt: 4548-SW
Blatt: 44 von 52





 **LAND BRANDENBURG** | Ministerium für Ländliche Entwicklung, Umwelt und Landwirtschaft

Topografische Karte zur 25. Erhaltungszielverordnung
Blatt: 44 von 52

lfd.-Nr. Name des Gebietes
8 Pulsnitz und Niederungsbereiche

Landkreise: Elbe-Elster, Oberspreewald-Lausitz
Gemeinden: Großthiemig, Großkmehlen, Lindenau

 Grenze des Gebietes von gemeinschaftlicher Bedeutung



 lfd. Nummer des Gebietes von gemeinschaftlicher Bedeutung gemäß Anlage 1 ErhZV

Maßstab 1:10 000

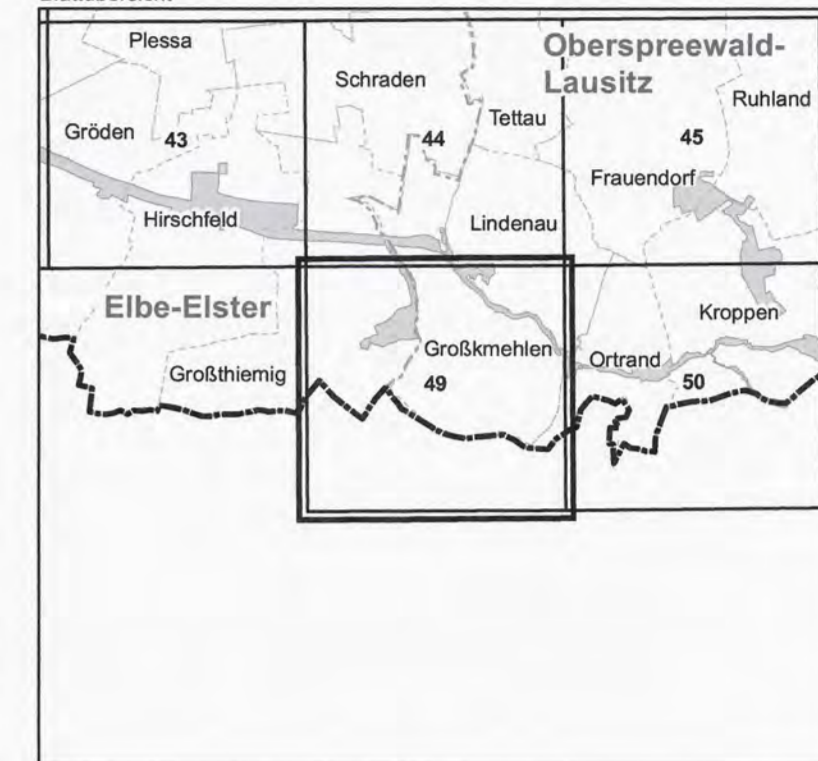
Bezugssystem: ETRS 89
Kartengrundlage: Topografische Karte 1:10 000 (DTK)
Nutzung mit Genehmigung der Landesvermessung und Geobasisinformation Brandenburg
Geobasisdaten: LGB, © GeoBasis-DE/LGB, 2018

Ministerium für Ländliche Entwicklung, Umwelt und Landwirtschaft des Landes Brandenburg
Im Auftrag

Potsdam, den **17. AUG. 2018**



(Dienstsigel)

Blattübersicht






Topografische Karte zur 25. Erhaltungszielverordnung

Blatt: 49 von 52

lfd.-Nr. Name des Gebietes
8 Pulsnitz und Niederungsbereiche

Landkreise: Elbe-Elster, Oberspreewald-Lausitz
Gemeinden: Großthemig, Großkmehlen, Lindenau, Ortrand

-  Grenze des Gebietes von gemeinschaftlicher Bedeutung
-  NSG gemäß § 2 Absatz 2
-  lfd. Nummer des Gebietes von gemeinschaftlicher Bedeutung gemäß Anlage 1 ErhZV

Maßstab 1:10 000

Bezugssystem: ETRS 89
Kartengrundlage: Topografische Karte 1:10 000 (DTK)
Nutzung mit Genehmigung der Landesvermessung und Geobasisinformation Brandenburg
Geobasisdaten: LGB, © GeoBasis-DE/L.GB, 2018

Ministerium für Ländliche Entwicklung, Umwelt und Landwirtschaft des Landes Brandenburg
Im Auftrag

Potsdam, den **17. AUG. 2018**



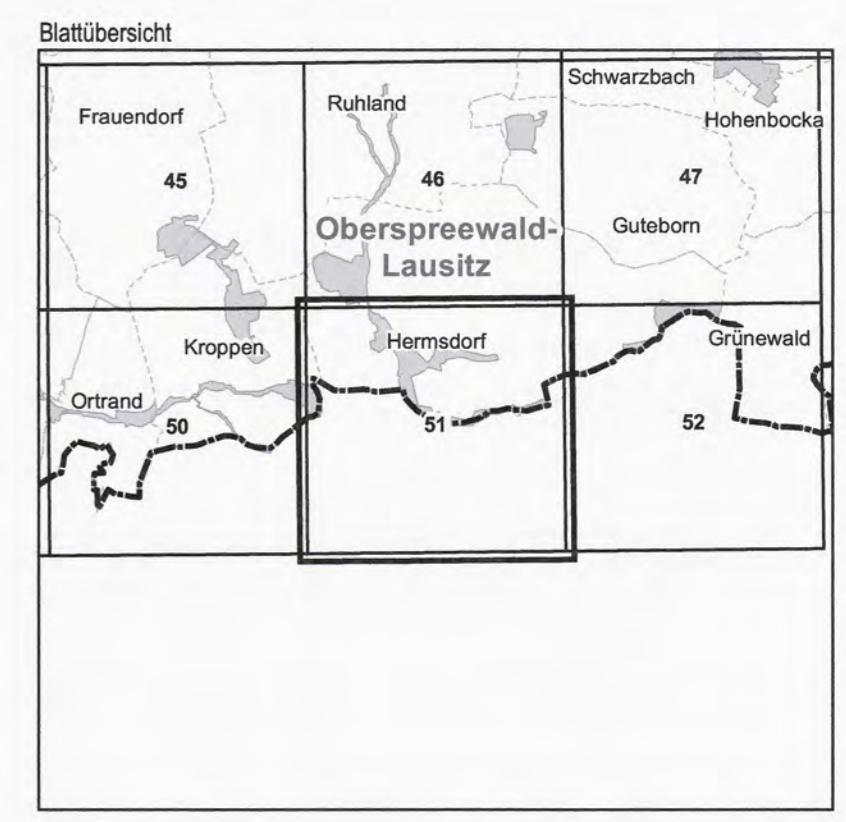
B. Gröbe

(Dienstsiegel)



Gebiete von gemeinschaftlicher Bedeutung
 „Pulsnitz und Niederungsbereiche“
 „Schwarzwasserniederung“

Blatt: 4649-NW
 Blatt: 51 von 52



Topografische Karte zur 25. Erhaltungszielverordnung
 Blatt: 51 von 52

lfd.-Nr. Name des Gebietes
 8 Pulsnitz und Niederungsbereiche
 9 Schwarzwasserniederung

Landkreis: Oberspreewald-Lausitz
 Gemeinden: Kroppen, Hermsdorf

- Grenze des Gebietes von gemeinschaftlicher Bedeutung
- NSG gemäß § 2 Absatz 2
- lfd. Nummer des Gebietes von gemeinschaftlicher Bedeutung gemäß Anlage 1 ErhZV

Maßstab 1:10 000
 Bezugsystem: ETRS 89
 Kartengrundlage: Topografische Karte 1:10 000 (DTK)
 Nutzung mit Genehmigung der Landesvermessung und Geobasisinformation Brandenburg
 Geobasisdaten: LGB, © GeoBasis-DE/LGB, 2018

Ministerium für Ländliche Entwicklung, Umwelt und Landwirtschaft
 des Landes Brandenburg
 Im Auftrag

Potsdam, den 17. AUG. 2018

