




**NATURA 2000 - VERTRÄGLICHKEITSPRÜFUNG**


**für die Schutzgebiete:**

DE 4446-303 „Mittellauf der Schwarzen Elster“ (FFH)  
 DE 4547-303 „Pulsnitz und Niederungsbereiche“ (FFH)






**SPA- Gebiete**    **FFH- Gebiete**

 NATURA 2000-Gebiet, bei dem Beeinträchtigungen nicht ausgeschlossen werden können und das Gegenstand der vorliegenden FFH-VP ist







  NATURA 2000-Gebiet, bei dem Beeinträchtigungen ausgeschlossen werden können

 Funktionale Beziehungen zwischen NATURA 2000-Gebieten




**Sonstige Planzeichen**

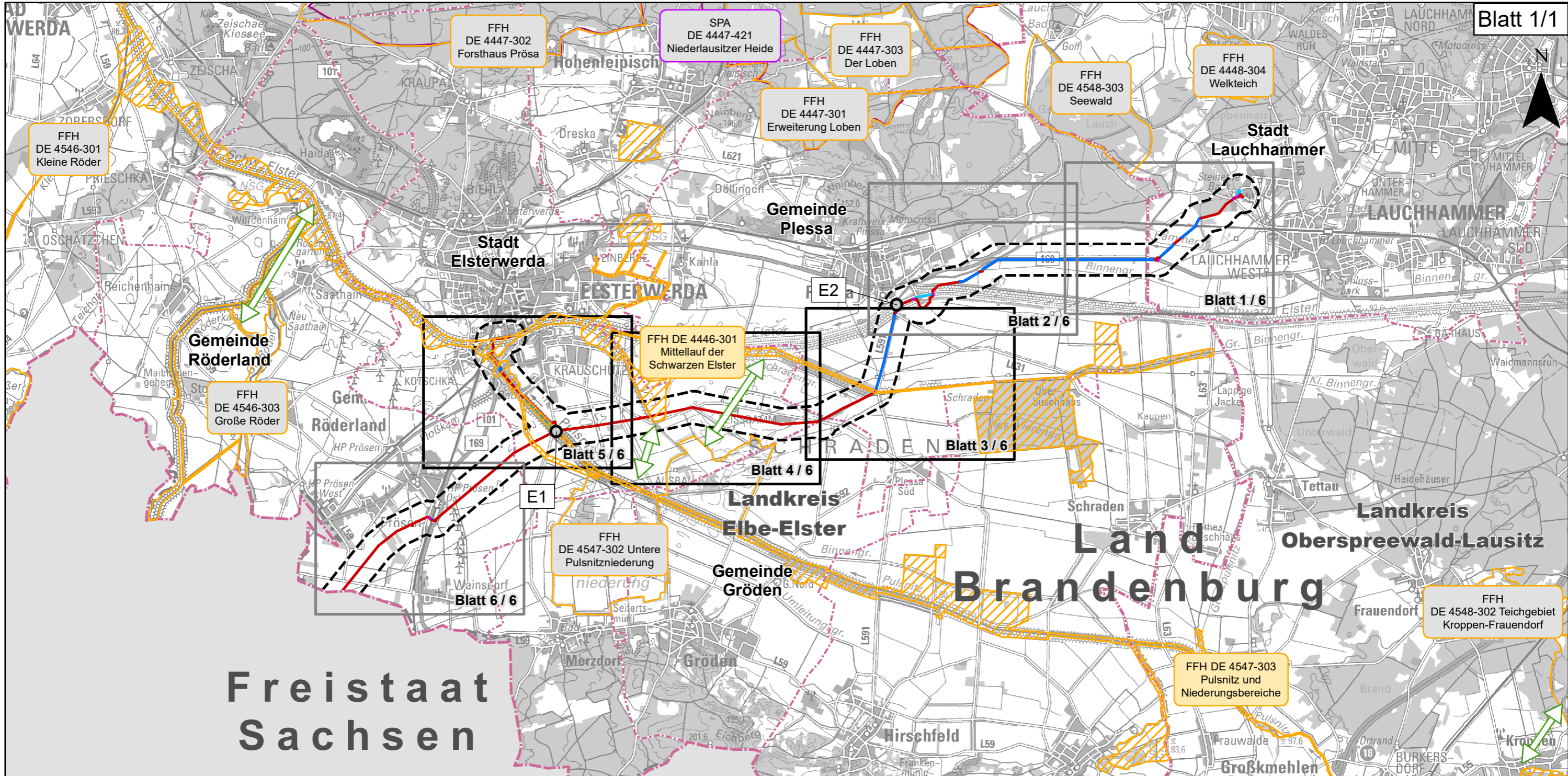
-  detailliert untersuchter Bereich (Untersuchungsgebiet UVP-Bericht)
-  Kreisgrenze
-  betroffene Gemeinde
-  Blattschnitt M1:10.000 Darstellung in Detailkarte (Abschnitt Brandenburg)
-  Blattschnitt M1:10.000 Darstellung in Detailkarte (Abschnitt Brandenburg)

**Technische Planung**

-  geplante Rohrauswechslung / Umverlegung (inkl. Kabelrohranlage)
-  geplante Kabelrohranlage
-  Demontage
-  Stilllegung
-  FGL - Bestand
-  Entnahme- und Einleitstellen (E 1 bis E 2)

P:\2017\2017-04\001\Projekt\05\09\GIS\BIB\U10\_1\_ffhvop\_blues.mxd




 INROS LACKNER SE Zeppelinstr. 136, Haus d 14471 Potsdam Tel.: 0331 70 67 0 Fax: 0331 70 67 275 potsdam@inros-lackner.de		 Pipeline Engineering GmbH Görslebühl 28a/30, 10247 Berlin		Im Auftrag der  ontras Gastransport GmbH	
<b>Neuverlegung der Ferngasleitung FGL 012</b> <b>DN500, DN400 einschl. Nebenanlagen, Teilabschnitt Brandenburg</b> Antragsunterlagen zum Planfeststellungsverfahren					
	Datum	Name	Untanlage:		
Bearbeitet:	09.07.2019	gez. Düring	Blatt:		
Geprüft:	09.07.2019	gez. Schwuchow	Maßstab:		
Freigegeben:	09.07.2019	gez. Dr. Spindler	Stand:		



Freistaat Sachsen

Land Brandenburg  
Landkreis Elbe-Elster  
Landkreis Oberspreewald-Lausitz

**Datengrundlagen:**  
 digitale Schutzgebietsgrenzen:  
 EPSG 25833: ETRS\_1989\_UTM\_Zone\_33N  
 FFH-Gebiete, SPA-Gebiete, Stand der Daten: 22.03.2019  
 Downloaddienst: Landesamt für Umwelt Brandenburg, Download der Daten unter: <https://metaver.de>  
 digitale Verwaltungsgrenzen:  
 VG250\_KRS.shp – Kreise, VG250\_LAN.shp – Länder, VG250\_GEM.sgp – Gemeinden, 1:250.000 © GeoBasis-DE / BKG 2018, Stand der Daten: 01.01.2017, Download der Daten: 24.01.2018  
**Technische Planung**  
 PLE Pipeline Engineering GmbH, Gürtelstraße 29a/30, 10247 Berlin, Dateneingang 03.07.2019; GUB GEO UMWELT BAU, Straße der Jugend 33, 03050 Cottbus, Dateneingang 18.04.019

<b>Umweltplanung:</b>  INROS LACKNER SE Zeppelinstr. 136, Haus d 14471 Potsdam Tel.: 0331 70 67 0 Fax: 0331 70 67 275 potsdam@inros-lackner.de	<b>Gesamtplanung:</b>  Pipeline Engineering GmbH Gürtelstraße 29a/30, 10247 Berlin	<b>Antragstellerin:</b> Im Auftrag der  ontras Gastransport GmbH
--	--	---

**Neuerlegung der Ferngasleitung FGL 012  
 DN500, DN400 einschl. Nebenanlagen, Teilabschnitt Brandenburg  
 Antragsunterlagen zum Planfeststellungsverfahren**

Natura 2000				
<b>Übersichtsplan Natura 2000-Gebiete</b>				
	Datum	Name	Unterlage:	10.1
Bearbeitet:	09.07.2019	gez. Düring	Blatt:	Blatt 1/1
Geprüft:	09.07.2019	gez. Schwuchow	Maßstab:	1 : 75.000
Freigegeben:	09.07.2019	gez. Dr. Spindler	Stand:	24.07.19