

Bestand

Biototypen flächenhaft

01 Fließgewässer

01120 Flüsse und Seen

01123 vollständig begradigt oder kanalisiert

01130 Gräben

- 0113101 naturnahe, unbeschattete Gräben; ständig wasserführend; (§)
- 0113201 naturnahe, beschattete Gräben; ständig wasserführend ; (§)
- 0113202 naturnahe, beschattete Gräben; trockengefallen oder nur stellenweise wasserführend; (§)
- 0113301 weitgehend naturfern, ohne Verbauung; ständig wasserführend
- 011331 weitgehend naturfern, ohne Verbauung; unbeschattet
- 0113312 weitgehend naturfern, ohne Verbauung; unbeschattet; trockengefallen oder nur stellenweise wasserführend
- 0113XX2 trockengefallen oder nur stellenweise wasserführend; (§)

02 Standgewässer (einschließlich Uferbereiche, Röhricht etc.)

02140 Staugewässer/Kleinspeicher

02143 naturfern, stark gestört oder verbaut

03 Anthropogene Rohbodenstandorte und Ruderalfluren

03200 ruderaler Pionier-, Gras- und Staudenfluren

- 032001 weitgehend ohne Gehölzbewuchs (Gehölzdeckung < 10%)
- 032002 mit Gehölzbewuchs (Gehölzdeckung 10-30%)

05 Gras- und Staudenfluren

05100 Feuchtwiesen und Feuchtweiden

- 0510001 weitgehend ohne spontanen Gehölzbewuchs (< 10 % Gehölzdeckung)
- 0510301 Feuchtwiesen nährstoffreicher Standorte; weitgehend ohne spontanen Gehölzbewuchs (< 10 % Gehölzdeckung); §
- 0510311 Feuchtwiesen nährstoffreicher Standorte; artenreiche Ausprägung; weitgehend ohne spontanen Gehölzbewuchs (< 10 % Gehölzdeckung); §
- 051042 wechselfeuchtes Auengrünland ; wechselfeuchtes Auengrünland, kraut- und/oder seggenreich; §
- 0510501 weitgehend ohne spontanen Gehölzbewuchs (< 10 % Gehölzdeckung)

05110 Frischwiesen und Frischweiden

- 0511001 weitgehend ohne spontanen Gehölzbewuchs (< 10 % Gehölzdeckung)
- 0511002 mit spontanen Gehölzbewuchs (10 - 30 % Gehölzdeckung)
- 05111 Frischweiden, Fettweiden
- 0511101 weitgehend ohne spontanen Gehölzbewuchs (< 10 % Gehölzdeckung)
- 0511201 weitgehend ohne spontanen Gehölzbewuchs (< 10 % Gehölzdeckung)

- 0511202 mit spontanen Gehölzbewuchs (10 - 30 % Gehölzdeckung)
- 051121 artenreiche Ausprägung
- 0511211 artenreiche Ausprägung ; weitgehend ohne spontanen Gehölzbewuchs (< 10 % Gehölzdeckung)
- 051122 verarmte Ausprägung
- 0511221 verarmte Ausprägung; weitgehend ohne spontanen Gehölzbewuchs (< 10 % Gehölzdeckung)

05130 Grünlandbrachen

- 0513001 weitgehend ohne spontanen Gehölzbewuchs (< 10 % Gehölzdeckung)
- 0513101 feuchter Standorte; weitgehend ohne spontanen Gehölzbewuchs (< 10 % Gehölzdeckung); (§)
- 0513102 feuchter Standorte; mit spontanen Gehölzbewuchs (10 - 30 % Gehölzdeckung); (§)
- 0513112 feuchter Standorte; von Schilf dominiert; mit spontanen Gehölzbewuchs (10 - 30 % Gehölzdeckung); §
- 0513141 feuchter Standorte; von rasigen Großseggen dominiert; weitgehend ohne spontanen Gehölzbewuchs (< 10 % Gehölzdeckung); §
- 0513191 feuchter Standorte; sonstige Grünlandbrachen feuchter Standorte; weitgehend ohne spontanen Gehölzbewuchs (< 10 % Gehölzdeckung); (§)
- 0513192 feuchter Standorte; sonstige Grünlandbrachen feuchter Standorte; mit spontanen Gehölzbewuchs (10 - 30 % Gehölzdeckung); (§)
- 0513201 frischer Standorte; weitgehend ohne spontanen Gehölzbewuchs (< 10 % Gehölzdeckung)
- 0513202 frischer Standorte; mit spontanen Gehölzbewuchs (10 - 30 % Gehölzdeckung)
- 0513212 frischer Standorte; artenreich (typische Grünlandarten); mit spontanen Gehölzbewuchs (10 - 30 % Gehölzdeckung)
- 0513222 frischer Standorte; artenarm; mit spontanen Gehölzbewuchs (10 - 30 % Gehölzdeckung)
- 0513322 trockener Standorte; artenarme oder ruderal trockene Brachen; mit spontanen Gehölzbewuchs (10 - 30 % Gehölzdeckung)

05140 Staudenfluren und -säume

- 0514001 weitgehend ohne spontanen Gehölzbewuchs (< 10 % Gehölzdeckung); (§)

05150 Intensivgrasland

- 05150 Intensivgrasland incl. Intensivweiden
- 051512 Intensivgrasland; frischer Standorte

05160 Zierrasen/Scherrasen

- 051601 weitgehend ohne Bäume
- 051621 artenarm; weitgehend ohne Bäume

07 Laubgebüsche, Feldgehölze, Alleen, Baumreihen

07100 flächige Laubgebüsche

- 07101 Gebüsche nasser Standorte
- 071012 Gebüsche nasser Standorte; Strauchweidengebüsche der Flussauen; §
- 071013 Gebüsche nasser Standorte; Weidengebüsche gestörter, anthropogener Standorte; (§)

- 07102 Laubgebüsche frischer Standorte
- 071021 Laubgebüsche frischer Standorte; überwiegend heimische Arten

07110 Feldgehölze

- 071121 frischer und/oder reicher Standorte; überwiegend heimische Gehölzarten; (§)
- 07113 mittlerer Standorte; (§)
- 071131 mittlerer Standorte; überwiegend heimische Gehölzarten; (§)

07120 Waldmäntel

- 07120 Waldmäntel; (§)

07130 Hecken und Windschutzstreifen

- 071312 ohne Überschildung; lückig, überwiegend heimische Gehölze
- 071321 von Bäumen überschildert (>10% Überschildung); geschlossen, überwiegend heimische Gehölze

07170 flächige Obstbestände (Streuobstwiesen)

- 0717002 flächige Obstbestände (Streuobstwiesen); überwiegend mittleres Alter (> 10 Jahre); (§)
- 07173 aufgelassene Streuobstwiesen; §

07190 standorttypischer Gehölzsaum an Gewässern

- 07190 standorttypischer Gehölzsaum an Gewässern; §

08 Wälder und Forste

08100 Moor- und Bruchwälder

- 08103 Erlen-Bruchwälder, Erlenwälder; §

08110 Erlen-Eschen-Wälder

- 08110 Erlen-Eschen-Wälder; §

08260 Rodungen und junge Aufforstungen

- 08262 junge Aufforstungen

08280 Vorwälder

- 08282 Vorwälder frischer Standorte
- 08283 Vorwälder feuchter Standorte (außerhalb intakter Moore); §

08290 naturnahe Laubwälder und Laub-Nadel-Mischwälder mit heimischen Baumarten

- 08292 frischer und/oder reicher Standorte
- 08294 armer und/oder trockener Standorte

08300 Laubholzforste (weitgehend naturferne Forste und aus Sukzession hervorgegangene Wälder mit nicht heimischen Holzarten)

- 08310 Eichenforst (Stieleiche, Traubeneiche)
- 083108 Eichenforst (Stieleiche, Traubeneiche); sonstige Laubholzarten als Nebenbaumart (inkl. Roteiche)
- 08316 Eichenforst (Stieleiche, Traubeneiche); Mischbaumart Birke
- 08360 Birkenforst
- 083608 Birkenforst; sonstige Laubholzarten als Nebenbaumart (inkl. Roteiche)
- 08380 Laubholzforste; sonstige Laubholzarten (inkl. Roteiche)
- 08386 Laubholzforste, sonstige Laubholzarten (inkl. Roteiche); Mischbaumart Birke

08400 Nadelholzforste (weitgehend naturferne Forste)

- 08480 Kiefernforst

08500 Laubholzforste mit Nadelholzarten (naturferne Forste)

- 0851861 Hauptbaumart Eiche (Stieleiche, Traubeneiche); Mischbaumart Kiefer; Nebenbaumart Lärche; Eichenforstgesellschaften auf kräftig nährstoffversorgten Böden
- 085608 Laubholzforste; Hauptbaumart Birke; Nebenbaumart Kiefer
- 085802 Laubholzforste; Hauptbaumart sonstige Laubholzarten (inkl. Roteiche); Nebenbaumart Kiefer
- 085802 Laubholzforste; Hauptbaumart sonstige Laubholzarten (inkl. Roteiche); Nebenbaumart sonstige nichtheimische Koniferen
- 085808 Nadelholzforste, Hauptbaumart Kiefer; Nebenbaumart Birke

08600 Nadelholzforste mit Laubholzarten (naturferne Forste)

- 086806 Nadelholzforste, Hauptbaumart Kiefer; Nebenbaumart Birke
- 086808 Nadelholzforste, Hauptbaumart Kiefer; Nebenbaumart sonstige Laubholzarten (inkl. Roteiche)
- 08681 Nadelholzforste mit Laubholzarten; Hauptbaumart Kiefer; Mischbaumart Eiche (Stieleiche, Traubeneiche)
- 08686 Nadelholzforste mit Laubholzarten; Hauptbaumart Kiefer; Mischbaumart Birke
- 086861 Nadelholzforste mit Laubholzarten; Hauptbaumart Kiefer; Mischbaumart Birke, Nebenbaumart Eiche (Stieleiche, Traubeneiche)




09 Äcker

- 09130 intensiv genutzte Äcker
- 09140 Ackerbrachen

10 Biotope der Grün- und Freiflächen

- 10102 Friedhöfe
- 10110 Gärten und Gartenbrachen, Grabeland
- 10111 Gärten
- 10112 Grabeland
- 10150 Kleingartenanlagen
- 10170 offene Sport- und Erholungsanlagen
- 10171 Sportplätze
- 10173 Reitplätze und Rennbahnen (offener Boden)

§ geschütztes Biotop nach §18 BbgNatSchAG i.V.m § 30 BNatSchG
 §§ geschütztes Biotop nach §17 BbgNatSchAG i.V.m §29 BNatSchG
 (§) in bestimmten Ausprägungen nach § 18 BbgNatSchGAG i. V. m. §30 BNatSchG

Umweltplanung:	Gesamtplanung:	Antragstellerin:		
 INROS LACKNER SE Zeppelinstr. 136, Haus d 14471 Potsdam Tel.: 0331 70 67 0 Fax: 0331 70 67 275 potsdam@inros-lackner.de	 PLE Pipeline Engineering GmbH Görsenstraße 21a/30, 10247 Berlin	 Im Auftrag der ontras Gastransport GmbH		
Neuerlegung der Ferngasleitung FGL 012 DN500, DN400 einschl. Nebenanlagen, Teilabschnitt Brandenburg				
<i>Antragsunterlagen zum Planfeststellungsverfahren</i>				
Landschaftspflegerischer Begleitplan (LBP)				
Bestands-, Konflikt- und Maßnahmenplan				
	Datum	Name	Unterlage:	9.2
Bearbeitet:	09.07.2019	gez. Düring	Blatt:	Legende
Geprüft:	09.07.2019	gez. Powrocznik	Maßstab:	ohne
Freigegeben:	09.07.2019	gez. Dr. Spindler	Stand:	07.08.19

Bestand

Biototypen flächenhaft

12 Bebaute Gebiete, Verkehrsanlagen und Sonderflächen

12200 Kerngebiet, Wohn- und Mischgebiet

- 12261 Einzel- und Reihenhausbebauung mit Ziergärten
- 12262 Einzel- und Reihenhausbebauung mit Obstbaumbestand
- 12263 Einzel- und Reihenhausbebauung mit Waldbaumbestand (Waldsiedlungen)
- 12291 Dörfliche Bebauung / Dorfkern, ländlich
- 12292 Dörfliche Bebauung / Dorfkern, verstädtert

12300 Industrie, Gewerbe- Handels- und Dienstleistungsflächen, Gemeindebedarfsflächen

- 12300 Industrie-, Gewerbe-, Handels- und Dienstleistungsflächen, Gemeinbedarfsflächen
- 12310 Industrie-, Gewerbe-, Handels- und Dienstleistungsflächen (in Betrieb)
- 12320 Industrie- und Gewerbebrache
- 12330 Gemeinbedarfsflächen (Kindergärten, Schulen, Krankenhäuser etc.)

12400 Landwirtschaft und Tierhaltung

- 12400 Landwirtschaft und Tierhaltung

12500 Ver- und Entsorgungsanlagen

- 12500 Ver- und Entsorgungsanlagen
- 12501 Ver- und Entsorgungsanlagen, mit hohem Grünflächenanteil
- 12502 Ver- und Entsorgungsanlagen, mit geringem Grünflächenanteil

12600 Verkehrsflächen

- 1260021 Verkehrsflächen; ohne bewachsenen Mittelstreifen; mit regelmäßigem Baumbestand
- 12610 Straßen
- 1261021 Straßen; ohne bewachsenen Mittelstreifen; mit regelmäßigem Baumbestand
- 12612 Straßen mit Asphalt- oder Betondecken
- 1261221 Straßen mit Asphalt- oder Betondecken; ohne bewachsenen Mittelstreifen; mit regelmäßigem Baumbestand
- 1261222 Straßen mit Asphalt- oder Betondecken; ohne bewachsenen Mittelstreifen; ohne Baumbestand
- 126421 Parkplätze teilversiegelt; mit regelmäßigem Baumbestand
- 126422 Parkplätze; teilversiegelt; ohne Baumbestand
- 12643 Parkplätze; versiegelt
- 126432 Parkplätze versiegelt; ohne Baumbestand
- 12651 unbefestigter Weg
- 12654 versiegelter Weg
- 12655 Steg (über Wasser oder Land)
- 1266102 Gleisanlagen außerhalb der Bahnhöfe; ohne Begleitgrün
- 126612 Gleisanlagen außerhalb der Bahnhöfe; überwiegend mit Schotterunterbau
- 12662 Bahnhofanlagen
- 126631 Bahnbrachen; mit Gehölzaufwuchs

12700 anthropogene Sonderflächen

- 12740 anthropogene Sonderflächen; Lagerflächen

Biototypen linienhaft

01 Fließgewässer

01120 Flüsse und Ströme

- 01123 vollständig begradigt oder kanalisiert

01130 Gräben

- 01131 Gräben; (§)
- 0113101 naturnahe, unbeschattete Gräben; ständig wasserführend; (§)
- 0113201 naturnahe, beschattete Gräben; ständig wasserführend; (§)
- 0113202 naturnahe, beschattete Gräben; trocken gefallen oder nur stellenweise wasserführend; (§)
- 01133 weitgehend naturfern, ohne Verbauung
- 0113301 weitgehend naturfern, ohne Verbauung; ständig wasserführend
- 0113302 weitgehend naturfern, ohne Verbauung; trocken gefallen oder nur stellenweise wasserführend

01140 Kanäle, Hafenbecken

- 01140 beschattet

07 Laubgebüsche, Feldgehölze, Alleen, Baumreihen und Baumgruppen

07140 Alleen und Baumreihen

- 07141 Alleen; §§
- 071411 mehr oder weniger geschlossen und in gesundem Zustand, überwiegend heimische Baumarten; §§
- 0714113 mehr oder weniger geschlossen und in gesundem Zustand, überwiegend heimische Baumarten; überwiegend Jungbestände (<10Jahre); §§
- 071412 lückig oder hoher Anteil an geschädigten Bäumen, überwiegend heimische Baumarten; §§
- 071421 mehr oder weniger geschlossen und in gesundem Zustand, überwiegend heimische Baumarten; überwiegend Altbäume; §§
- 071431 mehr oder weniger geschlossen und in gesundem Zustand, überwiegend nicht heimische Baumarten; überwiegend Altbäume; §§
- 07142 Baumreihen
- 071421 mehr oder weniger geschlossen und in gesundem Zustand, überwiegend heimische Baumarten
- 0714211 mehr oder weniger geschlossen und in gesundem Zustand, überwiegend heimische Baumarten; überwiegend Altbäume
- 0714212 mehr oder weniger geschlossen und in gesundem Zustand, überwiegend heimische Baumarten; überwiegend mittleres Alter (>10Jahre)
- 0714213 mehr oder weniger geschlossen und in gesundem Zustand, überwiegend heimische Baumarten; überwiegend Jungbestände (<10Jahre)

- 071422 lückig oder hoher Anteil an geschädigten Bäumen, überwiegend heimische Baumarten
- 0714223 lückig oder hoher Anteil an geschädigten Bäumen, überwiegend heimische Baumarten; überwiegend Jungbestände (<10Jahre)

07130 Hecken und Waldmäntel

- 071312 lückig, überwiegend heimische Gehölze
- 071314 lückig, überwiegend nicht heimische Gehölze
- 071321 geschlossen, überwiegend heimische Gehölze
- 071322 lückig, überwiegend heimische Gehölze

07190 standorttypischer Gehölzsaum an Gewässern

- 07190 standorttypischer Gehölzsaum an Gewässern; §

12 Bebaute Gebiete, Verkehrsanlagen und Sonderflächen

12610 Straßen

- 12610 Straße
- 12612 Straßen mit Asphalt- oder Betondecken

12650 Wege

- 12650 Wege
- 12651 unbefestigter Weg
- 12654 versiegelter Weg
- 12655 Steg (über Wasser oder Land)

12660 Bahnanlagen

- 126612 überwiegend mit Schotterunterbau
- 126614 Gleisanlage mit Spontanvegetation

Biototypen punktuell

02140 Staugewässer/Kleinspeicher

- 02140 Staugewässer/Kleinspeicher

02150 Teiche

- 02150 Teiche

07110 Feldgehölze

- 07115 Feldgehölzähnliche im Siedlungsbereich

07150 Solitärbäume und Baumgruppen

- 07150 Solitärbäume und Baumgruppen
- 07153 einschichtige oder kleine Baumgruppen

12400 Landwirtschaft und Tierhaltung

- 12400 Landwirtschaft und Tierhaltung

Offenlandbiotope
Selektive Biotopkartierung, 3. Durchgang (SBK3)

Linienbiotope

geschütztes Biotop nach § 18 BbgNatSchAG i. V. m. § 30 BNatSchG

Flächenbiotope

geschütztes Biotop nach § 18 BbgNatSchAG i. V. m. § 30 BNatSchG

Nachrichtlich

Schutzgebiete internationaler Bedeutung

Flora-Fauna-Habitat (FFH)

Schutzgebiete nationaler Bedeutung




Naturschutzgebiet (NSG)

Landschaftsschutzgebiet (LSG)

Großschutzgebiet (GSG)

Datengrundlagen:
Biotopkartierung
Darstellung auf der Grundlage von Daten und mit Erlaubnis des Landesamtes für Umwelt (LfU): Biotop- und Landnutzungskartierung (BTLN) des Landes Brandenburg Stand 2009, Dateneingang am 07.06.2018
Dr. Beate Kalz & Ralf Knerr, Dipl.-Biologen - Landschaft - Planung - Biologie, Stand: 2019
Digitale Schutzgebietsabgrenzungen
Flora-Fauna-Habitat-Gebiete (FFH) gemäß Richtlinie 92/43/EWG (FFH-Richtlinie), Stand: 03.02.2017
Naturschutzgebiet, Stand: 30.09.2016
Landschaftsschutzgebiet, Stand: 30.09.2016
Naturpark, Stand: 30.09.2016
Landesamt für Umwelt (LfU) Brandenburg, Download der Daten am 28.09.2017
Schutzgut Tiere
Dr. Beate Kalz & Ralf Knerr, Dipl.-Biologen - Landschaft - Planung - Biologie, Stand: 2019
Landesamt für Umwelt, Referat N3, Dateneingang 01.06.2018
Landesamt für Umwelt, Referat W14, Dateneingang 19.06.2018
Landesamt für Umwelt, https://metaver.de/, Download am 30.05.2018
Naturschutzstation Zippelsförde, Biberreviere, Dateneingang 04.06.2018
digitale Verwaltungsgrenzen:
VG250_KRS.shp – Kreise, VG250_LAN.shp – Länder, VG250_GEM.shp – Gemeinden, 1:250.000 © GeoBasis-DE / BKG 2018, Stand der Daten: 01.01.2017, Download der Daten: 24.01.2018
Technische Planung
PLE Pipeline Engineering GmbH, Gürtelstraße 29a/30, 10247 Berlin, Dateneingang Juni 2019; GUB GEO UMWELT BAU, Straße der Jugend 33, 03050 Cottbus, Dateneingang 18.04.2019
Kartengrundlage:
Digitale Topografische Karte 1:500.000, Normalausgabe, © GeoBasis-DE / BKG 31.12.2015, Download am: 30.01.2018

Darstellung und Vervielfältigung nur mit Erlaubnis der INROS LACKNER SE

Umweltplanung:  INROS LACKNER SE Zeppelinstr. 136, Haus d 14471 Potsdam Tel.: 0331 70 67 0 Fax: 0331 70 67 275 potsdam@inros-lackner.de	Gesamtplanung:  PLE Pipeline Engineering GmbH Gürtelstraße 29a/30, 10247 Berlin	Antragstellerin: Im Auftrag der  ontras Gastransport GmbH		
Neuverlegung der Ferngasleitung FGL 012 DN500, DN400 einschl. Nebenanlagen, Teilabschnitt Brandenburg				
<i>Antragsunterlagen zum Planfeststellungsverfahren</i>				
Landschaftspflegerischer Begleitplan (LBP)				
Bestands-, Konflikt- und Maßnahmenplan				
	Datum	Name	Unterlage:	9.2
Bearbeitet:	09.07.2019	gez. Düring	Blatt:	Legende
Geprüft:	09.07.2019	gez. Powrocznik	Maßstab:	ohne
Freigegeben:	09.07.2019	gez. Dr. Spindler	Stand:	07.08.19



Faunakartierung
(Erfassungszeitraum 2018)

Vögel

Status

- Brutvogel
- Brutvogelverdacht
- Brutplatzsuche
- Info

Art

- DrR Drosselrohrsänger - *Acrocephalus arundinaceus*
- Eisv Eisvogel - *Alcedo atthis*
- GrA Grausammer - *Emberiza calandra*
- Gsp Gruenspecht - *Picus viridis*
- Ha Habicht - *Accipiter gentilis*
- Hdl Heidelerche - *Lullula arborea*
- Kgp Karmingimpel - *Carpodacus erythrinus*
- Ki Kiebitz - *Vanellus vanellus*
- Kra Kranich - *Grus grus*
- KWh Kornweihe - *Circus cyaneus*
- MBu Mäusebussard - *Buteo buteo*
- Nt Neuntöter - *Lanius collurio*
- Otl Ortolan - *Emberiza hortulana*
- RMi Rotmilan - *Milvus milvus*
- Rsl Rohrschwirl - *Locustella luscinioides*
- Rw Raubwürger - *Lanius excubitor*
- RWh Rohrweihe - *Circus aeruginosus*
- SAd Seeadler - *Haliaeetus albicilla*
- SiRh Silberreiher - *Egretta alba*
- SMi Schwarzmilan - *Milvus migrans*
- Spb Sperber - *Accipiter nisus*
- SR Schilfrohrsänger - *Acrocephalus schoenobaenus*
- Ssp Schwarzspecht - *Dryocopus martius*
- TFk Turmfalke - *Falco tinnunculus*
- Ttb Turteltaube - *Streptopelia turtur*
- WK Waldkauz - *Strix aluco*
- WO Waldohreule - *Asio otus*
- WSto Weißstorch - *Ciconia ciconia*

Säugetiere

- Bi Biber - *Castor fiber*
- FiO Fischotter - *Lutra lutra*
- Wo Wolf - *Canis lupus*

Fledermäuse

- AbSe Großer Abendsegler - *Nyctalus noctula*
- Große / Kleine
- BFI Bartfledermaus - *Myotis spec.*
- BrFI Breitflügelfledermaus - *Eptesicus serotinus*
- FrFI Fransenfledermaus - *Myotis nattereri*
- LaO Braunes / Graues Langohr - *Plecotus spec.*
- MFI Mückenfledermaus - *Pipistrellus pygmaeus*
- RHFI Rauhautfledermaus - *Pipistrellus nathusii*
- WaFI Wasserfledermaus - *Myotis daubentonii*
- ZeFI Zwergfledermaus - *Pipistrellus pipistrellus*
- ZFFI Zweifarfledermaus - *Vespertilio murinus*

Vogelarten nach Anhang I der VSchRL,
Sonstige Arten nach Anhang IV der FFH-RL
sowie gem. BArtSchV streng geschützte Arten

Reptilien

- Zeid Zauneidechse - *Lacerta agilis*

Schmetterlinge

- DuWA Dunkler Wiesenknopf-
Ameisenbläuling - *Phengaris nausithous*
- HeWA Heller Wiesenknopf-
Ameisenbläuling - *Phengaris teleius*

Amtliche Daten (Artdatenbank Brandenburg)

Käfer

- Er Eremit - *Osmoderma eremita*

Säugetiere

- Biberreviere

Überlagerung unterschiedlicher Arten
werden in Textkästchen dargestellt.

z. Bsp.:

Sonstige Planzeichen

- Untersuchungsgebiet LBP
- Landesgrenze
- Gemeindegrenze
- Flurstücke (mit Nr.)

Technische Planung

- geplante Rohrauswechslung / Umverlegung (inkl. Kabelrohranlage)
- geplante Kabelrohranlage
- Demontage
- Stilllegung
- FGL - Bestand
- Bauplan / Grundriss der Technischen Planung
- Schutzstreifen (PLE)
- Arbeitsstreifen (PLE)
- Arbeitsstreifen Optional (PLE)

Querungen

- Querung in offener Bauweise mit Trockenschnitt
- Querung in offener Bauweise in fließende Welle
- Unterquerung mittels HDD-Verfahren

Vermessung

- Bestandsvermessung
- Bestandsgehölze (Laub-/ Nadelbaum, Buschwerk)
-
-










P:\2017\2017-0400\Projekt\05\09\GIS\IBBU09_2_lbp_bkp.mxd

Gehört zum Planfeststellungsbeschluss
des LBGR, Az.: 27.1-1-55







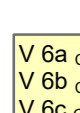








Umweltplanung: INROS LACKNER SE Zeppelinstr. 136, Haus d 14471 Potsdam Tel.: 0331 70 67 0 Fax: 0331 70 67 275 potsdam@inros-lackner.de	Gesamtplanung: Pipeline Engineering GmbH Görsenstraße 21a/30, 10247 Berlin	Antragstellerin: Im Auftrag der Gastransport GmbH		
Neuverlegung der Ferngasleitung FGL 012 DN500, DN400 einschl. Nebenanlagen, Teilabschnitt Brandenburg				
Antragsunterlagen zum Planfeststellungsverfahren				
Landschaftspflegerischer Begleitplan (LBP)				
Bestands-, Konflikt- und Maßnahmenplan				
	Datum	Name	Unterlage:	9.2
Bearbeitet:	09.07.2019	gez. Düring	Blatt:	Legende
Geprüft:	09.07.2019	gez. Powrocznik	Maßstab:	ohne
Freigegeben:	09.07.2019	gez. Dr. Spindler	Stand:	07.08.19




Konflikte

-  K1 Konfliktnummer
-  K1 Konfliktnummer optional
-  K 1 Verlust von Bodenfunktionen durch (Teil-)Versiegelung
-  K 2 Verlust von Biotopen der Gras- und Staudenfluren
-  K 3 Verlust von Gehölzbiotopen
-  K 4 Verlust von Biotopen der Wälder und Forste
-  K 5 Verlust von Biotopen der Grün- und Freiflächen
-  K 6 Verlust von Alleen- und Straßenbäumen und Einzelbäumen
-  K 7 Verlust von Wald nach LWaldG

Vermeidungsmaßnahmen

-  V1 Nummer der Vermeidungsmaßnahme
-  V1 Schutz von Bodendenkmalen
-  V2 Bauzeitenbeschränkung gem. BNatSchG
-  V3 Erhalt von Einzelbäumen und Gehölzstrukturen
-  V4 Erhalt von Altbaumbestand
-  V5 Schutz von Bäumen, Gehölzbeständen und ihrer Wurzelbereiche
-  V 6a CEF Baumbegutachtung
-  V 6b CEF Überprüfung Quartiere/Quartierbäume
-  V 6c CEF Umsiedlung Baumbewohnende Arten
-  V 7 CEF Vergrämung Bodenbrüter
-  V 8 CEF Reptilienschutz
-  V 9 Amphibienschutz
-  V 10 Umweltbaubegleitung

Gestaltungsmaßnahmen

-  G1 Nummer der Gestaltungsmaßnahme
-  G1 optional Nummer der Gestaltungsmaßnahme optional
-  G1 Ansaat mit gebietseigenem Saatgut

Konflikte




K V	FGL 012: MN 1 (SB 01_1), (SB 01_2); MN 5a (SB 23_1); MN 6 (SB 31_1/2); MN 7a (SB 56_1); MN 8 (SB 46_1)
	Geringfügig vollständiger Verlust von Bodenfunktionen durch Versiegelung durch Herstellung von Stationsfläche bei MN 1 und Gebäudefläche und Zufahrt bei MN 6 (Asphalt) im Umfang von insgesamt 95 m ² .
	Teilweiser Verlust von Bodenfunktionen durch Teilversiegelung durch Herstellung von Stationsflächen bei MN 1, MN 5a, MN 6, MN 7a und MN 8 (Pflaster, Schotter) im Umfang von insgesamt 1.546 m ² .
K 1	FGL 012: GB 03, 05, 06, 17, 20, 20_1, 22, 27, 32, 46, 47 AL 012.05: GB 08
	Verlust von Biotopen der Fließgewässer : - Flüsse und Ströme (01123), - Gräben (0113XX2; 0113101; 0113201; 0113202) baubedingt durch Herstellung des „optionalen“ AS und anlagebedingt durch Neutrassierung (Schutzstreifen) im Umfang von insgesamt 1.378 m ² .
K 1opt	FGL 012: GB 05, 06
	Verlust von Biotopen der Fließgewässer : - Gräben (0113101) baubedingt durch Herstellung des „optionalen“ AS im Umfang von insgesamt 40 m ² .
K 2	FGL 012: GB 07 – 09, 13 – 23, 27, 33 – 34, 40, 46, 54, AL 012.05: GB 03 - 09
	Verlust von Biotopen der Gras- und Staudenfluren : - Feuchtwiesen und Feuchtwälder (0510301; 0510311; 051042), - Frischwiesen und Frischweiden (0511001; 051121; 0511211; 051122; 0511221), - Grünlandbrachen (0513101; 0513141; 0513191; 0513202; 0513222) baubedingt durch Herstellung des AS und anlagebedingt durch Neutrassierung (Schutzstreifen) im Umfang von insgesamt 67.912 m ² .
K 2opt	FGL 012: GB 16, 17
	Verlust von Biotopen der Gras- und Staudenfluren : - Feuchtwiesen und Feuchtwälder (0510301; 0510311) baubedingt durch Herstellung des „optionalen“ AS im Umfang von insgesamt 1.646 m ² .

K 3	FGL 012: GB 02, 03, 06, 19 – 22, 27, 31, 32, 42, 46, 54
	Verlust von Gehölzbiotopen (Laubgebüsche, Feldgehölze, Baumgruppen): - flächige Laubgebüsche (071012; 071013), - Feldgehölze (071131), - Waldmäntel (07120), - Hecken und Windschutzstreifen (071312; 071321), - standorttypischer Gehölzsaum an Gewässern (07190) baubedingt durch Herstellung des AS und anlagebedingt durch Neutrassierung (Schutzstreifen) im Umfang von insgesamt 2.226 m ² .
K 3opt	FGL 012: GB 03
	Verlust von Gehölzbiotopen (Laubgebüsche, Feldgehölze, Baumgruppen): - Waldmäntel (07120) baubedingt durch Herstellung des „optionalen“ AS im Umfang von insgesamt 84 m ² .
K 4	FGL 012: GB 01, 02, 04, 20, 31, 57, 58 AL 012.05: GB 06
	Verlust von Biotopen der Wälder und Forste : - Erlen-Eschen-Wälder (08110), - naturnahe Laubwälder und Laub-Nadel-Mischwälder mit heimischen Baumarten (08292), - Kiefernforst (08480), - Laubholzforste mit Nadelholzarten (0851861), - Nadelholzforste mit Laubholzarten (08681; 086861) baubedingt durch Herstellung des AS im Umfang von insgesamt 2.243 m ² .
K 4opt	FGL 012: GB 04
	Verlust von Biotopen der Wälder und Forste : - Laubholzforste mit Nadelholzarten (0851861) baubedingt durch Herstellung des „optionalen“ AS im Umfang von insgesamt 66 m ² .
K 5	AL 012.05: GB 07
	Verlust von Biotopen der Grün- und Freiflächen : - Kleingartenanlagen (10150) baubedingt durch Herstellung des AS im Umfang von insgesamt 103 m ² .
K 6	FGL 012: GB 01, 07 – 09, 22, 27, 30 – 34, 38, 41, 44 – 46, 48, 49, 54, 61 AL 012.05: GB 03 - 07
	Verlust von Alleen- und Straßenbäumen und Einzelbäumen : - 25 Alleen- und Straßenbäume (071411; 0714113; 0714211), - 23 Bäume in Baumreihen (071421; 0714211; 071422; 0714223), - 30 Bäume auf Ruderalfluren, Gras- und Staudenfluren, Äckern baubedingt durch Herstellung des AS und anlagebedingt durch Neutrassierung (Schutzstreifen) im Umfang von insgesamt 78 m ² .

K 7	FGL 012: 01_1 – 02; 58
	Verlust von Wald nach LWaldG : - Flächen im Waldgebiet „Lauchhammer“ (GB 01_1 – 02; 3.679 m ²), - Flächen im „Prösener Wald“ (GB 58; 188 m ²) baubedingt durch Herstellung des AS im Umfang von insgesamt 3.867 ha.

Vermeidungsmaßnahmen

V 1	FGL 012, AL 012.05
	„Schutz von Bodendenkmalen“ - Schutz und Erhalt bisher unbekannter Bodendenkmale im UG gem. § 1 Abs. 1, § 2 Abs. 1-3 und § 7 Abs. 1 BbgDSchG [62], - Entdeckte archäologische Funde (gem. § 11 BbgDSchG) i. Z. d. Bauausführung sind unverzüglich der Denkmalschutzbehörde anzuzeigen, baulichen Maßnahmen einzustellen und der Fund zu schützen und zu erhalten. Weitere Maßnahmen sind vom VT mit der Denkmalschutzbehörde abzustimmen.
V 2	FGL 012, AL 012.05
	„Bauzeitenbeschränkung gem. BNatSchG“ - Vermeidung von Beeinträchtigungen der Avifauna und von Fledermäusen durch die Bauzeitenbeschränkung gemäß § 39 Abs. 5 Satz 2 BNatSchG - bauvorbereitende Durchführung der Fällungen vom 1. Oktober bis 28. Februar und damit ausschließlich außerhalb der Vegetationsperiode
V 3	FGL 012: GB 01-04, 06, 07, 17, 18, 20-22, 27, 31-33, 36, 38, 40, 42, 44-48, 51, 54, 57, 58 und 61, AL 012.05: GB 03, 04, 06, 08.
	„Erhalt von Einzelbäumen und Gehölzstrukturen“ - Erhalt von Einzelbäumen v. a. im Kreuzungsbereich von Straßen und Wegen durch Einengung des Arbeitsstreifens auf die technologisch erforderliche Breite. - Erhalt von Gehölzstrukturen (Hecken, Feldgehölze, Waldflächen) bei Querungen durch Einengung des Arbeitsstreifens, gezielte Umfahrungen der Gehölzstrukturen und partiell angepasster Trassenverlauf.

Umweltplanung:	Gesamtplanung:	Antragstellerin:		
 INROS LACKNER SE Zeppelinstr. 136, Haus d 14471 Potsdam Tel.: 0331 70 67 0 Fax: 0331 70 67 275 potsdam@inros-lackner.de	 PLE Pipeline Engineering GmbH Görsenstraße 21a/30, 10247 Berlin	Im Auftrag der  ontras Gastransport GmbH		
Neuerlegung der Ferngasleitung FGL 012 DN500, DN400 einschl. Nebenanlagen, Teilabschnitt Brandenburg				
<i>Antragsunterlagen zum Planfeststellungsverfahren</i>				
Landschaftspflegerischer Begleitplan (LBP)				
Bestands-, Konflikt- und Maßnahmenplan				
	Datum	Name	Unterlage:	9.2
Bearbeitet:	09.07.2019	gez. Düring	Blatt:	Legende
Geprüft:	09.07.2019	gez. Powrocznik	Maßstab:	ohne
Freigegeben:	09.07.2019	gez. Dr. Spindler	Stand:	07.08.19

weitere Vermeidungsmaßnahmen

V 5 FGL 012: GB 01-04, 06, 07-12, 14, 15, 17-22, 25, 27, 31-34, 36, 38, 40, 42, 44, 46-48, 51, 54, 57, 58 und 61, AL 012.05: GB 03- 09.

„Schutz von Bäumen, Gehölzbeständen und ihrer Wurzelbereiche“
 Die Schutzmaßnahmen richten sich nach DIN 18920 und RAS-LP 4:

- Schutz von an den Arbeitsstreifen angrenzender Bäume und Hecken während der bauvorbereitenden Fällungen und der gesamten Bauzeit.
- Schutz der Bäume mittels Stammschutz, Schutz flächiger Gehölzbestände mittels Schutzzaun.
- Schutz von Wurzelbereichen bei Befahren und befristeter Belastung mittels bodendruckmindernden Platten oder Matten.
- Aufastungen randlich stehender Bäume und Schutz der Kronen, um Beschädigungen während der Baumaßnahme zu vermeiden.

V 6a_{CEF} FGL 012, AL 012.05
„Baumbegutachtung“

- Die zu fällenden Bäume sind durch fachkundiges Personal vor der Fällung auf mögliche Quartiere zu untersuchen und dem Baubetrieb anzuzeigen.

V 6b_{CEF} FGL 012, AL 012.05
„Überprüfung Quartiere/Quartierbäume“

- Die i. Z. d. Baumbegutachtung (vgl. V 6a_{CEF}) festgestellten Quartierbäume sind durch fachkundiges Personal auf Besatz durch Tiere zu prüfen und dem Baubetrieb anzuzeigen.
- Auf eine Fällung dieser Bäume muss bis zur Klärung des Besatzes verzichtet werden.

V 6c_{CEF} FGL 012, AL 012.05
„Umsiedlung Baumbewohnende Arten“

- Die i. Z. d. V 6b_{CEF} „Überprüfung Quartiere/Quartierbäume“ festgestellten Arten sind entsprechend ihrer ökologischen Anforderungen so schonend wie möglich durch fachkundiges Personal in ein Ersatzquartier oder entsprechend geeigneten Lebensraum zu überführen.

V 4 AL 012.05: GB 04 bis 08
„Erhalt von Altbaumbestand“

- Im Bereich der AL 012.05 Richtung Elsterwerda ist, entlang der Pulsnitz südlich und v. a. nördlich der B 169 in Fließrichtung rechts, wertvoller Altbaumbestand im Bereich des AS vorhanden. Die alten Eichen sind während der Baumaßnahmen dauerhaft zu schützen und zu erhalten.
- Zum Schutz der Wurzelbereiche und damit zum dauerhaften Erhalt des Altbaumbestandes sind die Bodenarbeiten im Wurzelbereich (= Kronenbereich) mittels Handschachtung und/oder wurzelschonender Verfahren (Saugen, Spülen) auszuführen.
- Während der Bodenarbeiten ist i. R. d. UBB ein zertifizierter Baumkontrolleur vor Ort, um die Bodenarbeiten zu dokumentieren und ggf. Maßnahmen zur Vermeidung von Wurzelschädigungen gem. RAS-LP 4 einzuleiten.

V 7_{CEF} FGL 012: GB 28, 29, 31, 46- -53, AL 012.05: GB 02 und 03.
„Vergrämung Bodenbrüter“

- Vermeidung des Verlustes Bodenbrütender Vögel durch Vergrämung mittels scheuchender Maßnahmen (Flutterbänder), um eine Wiederbesiedlung dieser Bereiche zu verhindern.
- In den Bereichen, in denen die Vergrämung stattfindet, ist die Trasse entsprechend abzustecken/zu markieren.
- Vor Beginn der Vegetationsperiode (Beginn 1. März), vor Baubeginn und während der Bauphase muss die Vegetation kurz gehalten werden.

V 8_{CEF} AL 012.05: GB 01 sowie Überschneidungsbereich von GB 06 und 07
„Reptilienschutz“

- Vermeidung bauzeitlicher Reptilienverluste durch Einzäunung entsprechender Trassenbereiche vor Baubeginn mit mobilen Reptilienschutzzaunen,
- anschließendes eingefangen und wieder aussetzen der Tiere in geeignete angrenzende Habitate,
- Kontrolle des Reptilienschutzzaunes und dessen Funktionstüchtigkeit während der gesamten Bauzeit durch UBB.

V 9 FGL 012: GB 20, 20_1, 21
„Amphibienschutz“

- Absuchen entsprechender Bereiche (GB 20, 20_1, 21) nach Wanderbewegungen von Amphibien während ihrer Hauptwanderungszeiten zwischen Sommer- und Winterlebensraum zur Vermeidung von Artverlusten.
- umgehende Einleitung wirksamer Maßnahmen bei festgestellten Wanderbewegungen (z. B. mobiler Amphibienschutzzaun einschließlich Fangeimer, tägliche Kontrolle durch UBB).

V 10 FGL 012, AL 012.05
„Umweltbaubegleitung“

- Die Umsetzung der Vermeidungsmaßnahmen wird durch eine Umweltbaubegleitung (UBB), die mit den Örtlichkeiten sowie den Inhalten der Eingriffs-Ausgleichsbilanzierung vertraut ist, sichergestellt.

Gestaltungsmaßnahmen

G 1_{opt} FGL 012
„Ansaat mit gebietseigenem Saatgut“
 Nach Wiederauftrag des Oberbodens sind alle Flächen, auf denen sich Biotoptypen der Gras- und Staudenfluren entwickeln sollen, zu begrünen.
 Das betrifft Flächen folgender Biotoptypen:

- „Fließgewässer“ (Code 01, Begrünung der Böschungen),
- „Anthropogenen Rohbodenstandorte und Ruderalfluren“ (Code 03),
- „Gras- und Staudenfluren“ (Code 05),
- „Laubgebüsche, Feldgehölze und Baumgruppen“ (Code 07) und „Wälder und Forste“ (Code 08), die von Fällungen und Gehölzrodungen innerhalb des AS betroffen sind,
- Grünflächen innerhalb der „Biotope der Grün- und Freiflächen“ (Code 10) und
- Grünflächen innerhalb „Bebauter Gebiete...“ (Code 12).

Für die Begrünung der Flächen ist gebietseigenes Saatgut des Ursprungsgebietes 04 „Ostdeutsches Tiefland“ und Produktionsraumes 2 „Nordostdeutsches Tiefland“ im Umfang von 115.500 m² auszubringen.
 Die Ansaatflächen sind in der 1-jährigen Fertigstellungspflege zur besseren Bestockung und Unterdrückung unerwünschten Aufwuchses dreimal zu mähen. In der 2-jährigen Entwicklungspflege und der sich anschließenden Unterhaltungspflege sind die Ansaatflächen dreimal jährlich zu mähen.

G 1_{opt} FGL 012
„Ansaat mit gebietseigenem Saatgut“
 Im Bereich des „optionalen“ AS sind 2.909 m² Fläche zu begrünen.
 Zur detaillierten Maßnahmenbeschreibung vgl. Gestaltungsmaßnahme G 1.

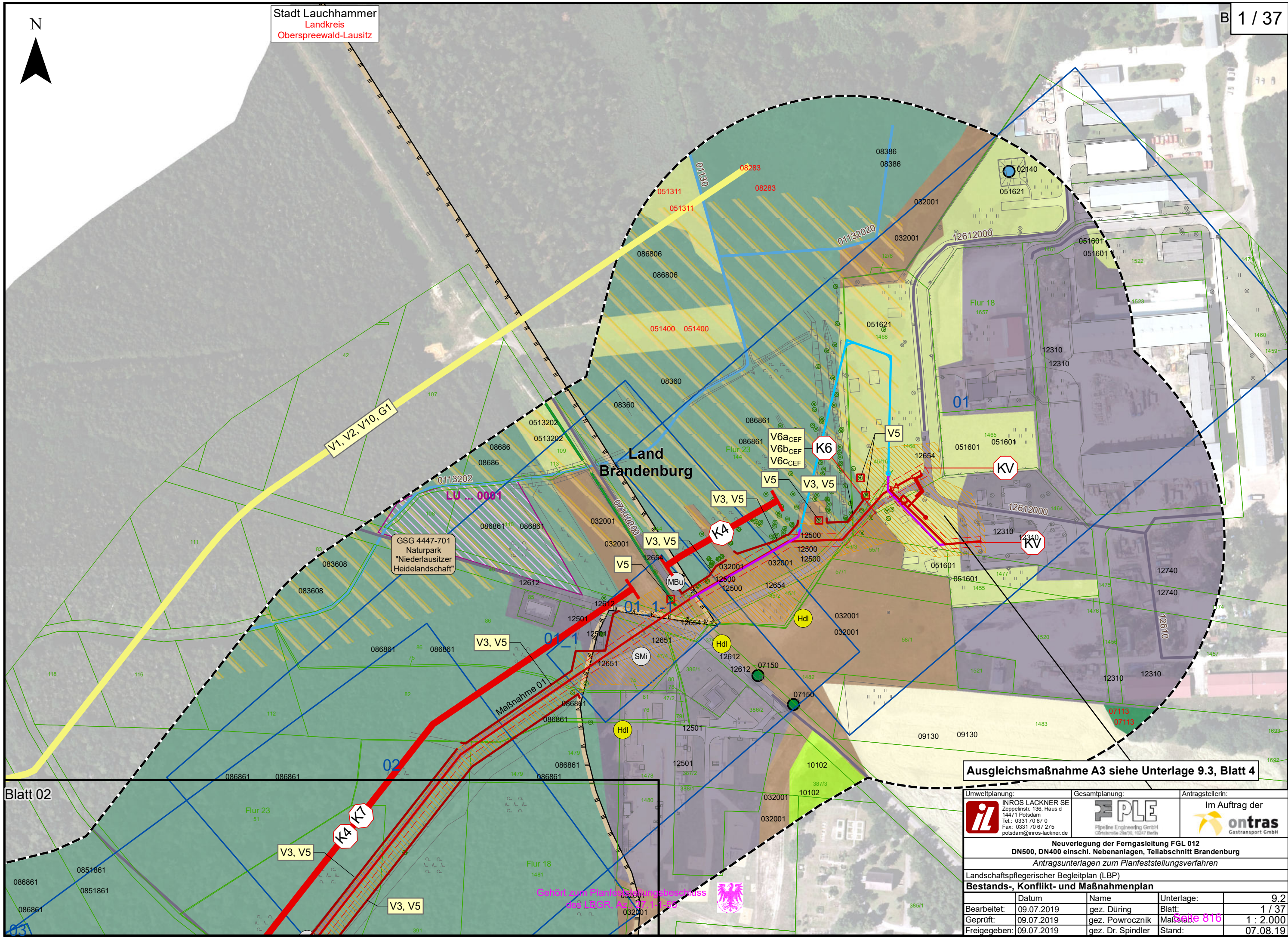
Ausgleichsmaßnahmen siehe Unterlage 9.3

P:\2017\2017-0400\Projekt\05\09\GIS\BIBU09_2_lbp_bkp.mxd

Gehört zum Planfeststellungsbeschluss des LBGR, Az.: 27.1-1-55






 INROS LACKNER SE Zeppelinstr. 136, Haus d 14471 Potsdam Tel.: 0331 70 67 0 Fax: 0331 70 67 275 potsdam@inros-lackner.de		 PLE Pipeline Engineering GmbH Göttestraße 21a/30, 10247 Berlin		Antragstellerin: Im Auftrag der ontras Gastransport GmbH	
Neuverlegung der Ferngasleitung FGL 012 DN500, DN400 einschl. Nebenanlagen, Teilabschnitt Brandenburg Antragsunterlagen zum Planfeststellungsverfahren					
Landschaftspflegerischer Begleitplan (LBP)					
Bestands-, Konflikt- und Maßnahmenplan					
	Datum	Name	Unterlage:	9.2	
Bearbeitet:	09.07.2019	gez. Düring	Blatt:	Legende	
Geprüft:	09.07.2019	gez. Powrocznik	Maßstab:	1:1000	
Freigegeben:	09.07.2019	gez. Dr. Spindler	Stand:	07.08.19	



GSG 4447-701
Naturpark
"Niederlausitzer
Heidlandschaft"

Ausgleichsmaßnahme A3 siehe Unterlage 9.3, Blatt 4

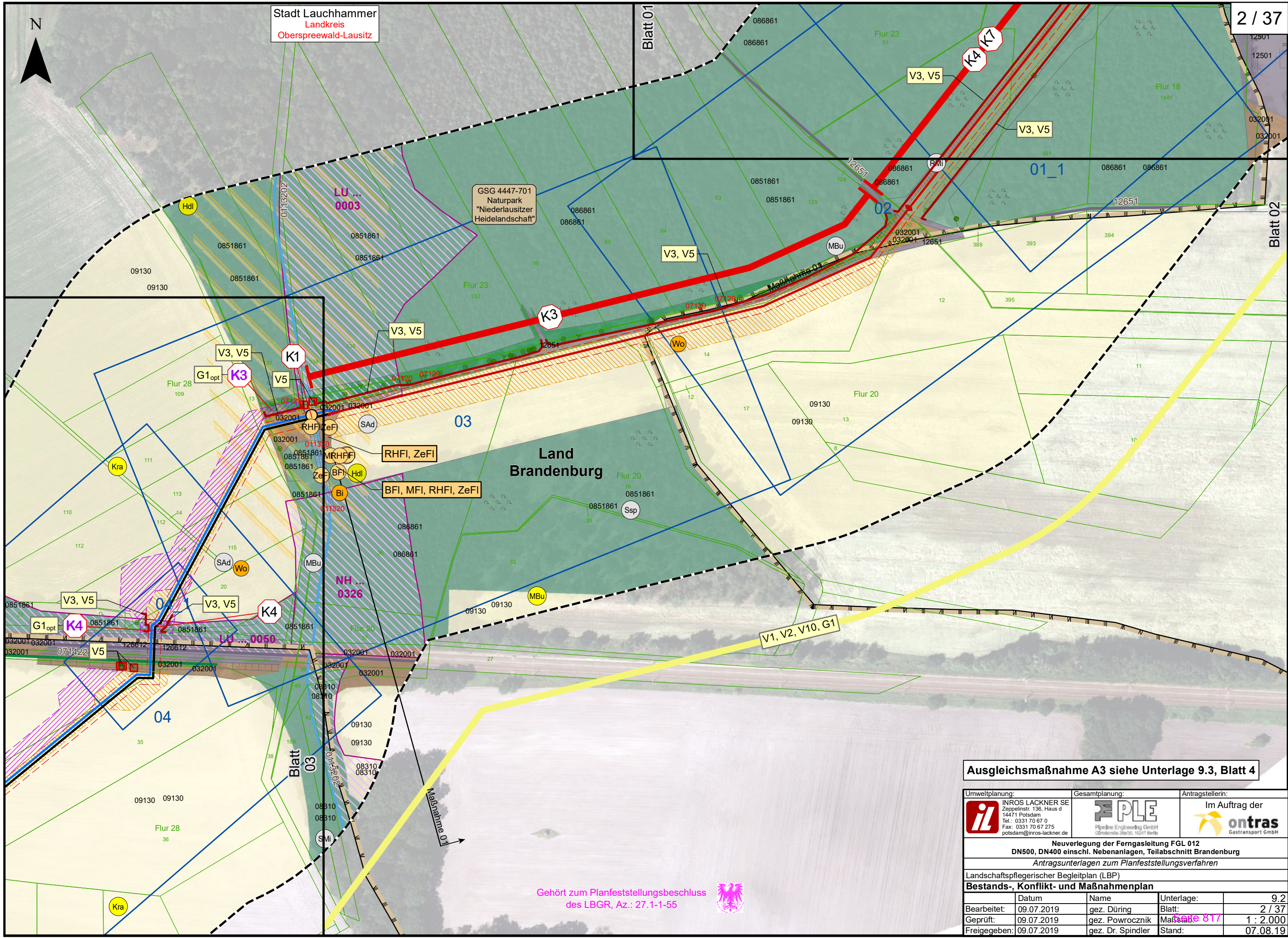
Blatt 02

 Umweltplanung: INROS LACKNER SE Zeppelinstr. 136, Haus d 14471 Potsdam Tel.: 0331 70 67 0 Fax: 0331 70 67 275 potsdam@inros-lackner.de		Gesamtplanung:  Pipeline Engineering GmbH Götterstraße 29a/30, 10247 Berlin		Antragstellerin: Im Auftrag der  ontras Gastransport GmbH	
Neuverlegung der Ferngasleitung FGL 012 DN500, DN400 einschl. Nebenanlagen, Teilabschnitt Brandenburg Antragsunterlagen zum Planfeststellungsverfahren					
Landschaftspflegerischer Begleitplan (LBP)					
Bestands-, Konflikt- und Maßnahmenplan					
	Datum	Name	Unterlage:	9.2	
Bearbeitet:	09.07.2019	gez. Düring	Blatt:	1 / 37	
Geprüft:	09.07.2019	gez. Powrocznik	Maßstab:	1 : 2.000	
Freigegeben:	09.07.2019	gez. Dr. Spindler	Stand:	07.08.19	

P:\2017\2017-0400\Projekt\05\09\GIS\IBBU09_2_lbp_bkp.mxd

Gebiet zum Planfeststellungsbeschluss
des LBP Nr. 01/1-19








GSG 4447-701
Naturpark
"Niederlausitzer
Heidelandschaft"

Land
Brandenburg

Ausgleichsmaßnahme A3 siehe Unterlage 9.3, Blatt 4

 Umweltplanung: INROS LACKNER SE Zeppelinstr. 136, Haus d 14471 Potsdam Tel.: 0331 70 67 0 Fax: 0331 70 67 275 potsdam@inros-lackner.de	Gesamtplanung:  Pipeline Engineering GmbH Görslerstr. 29a/30, 10247 Berlin	Antragstellerin: Im Auftrag der  ontras Gastransport GmbH		
Neuverlegung der Ferngasleitung FGL 012 DN500, DN400 einschl. Nebenanlagen, Teilabschnitt Brandenburg Antragsunterlagen zum Planfeststellungsverfahren				
Landschaftspflegerischer Begleitplan (LBP) Bestands-, Konflikt- und Maßnahmenplan				
	Datum	Name	Unterlage:	9.2
Bearbeitet:	09.07.2019	gez. Düring	Blatt:	2 / 37
Geprüft:	09.07.2019	gez. Powrocznik	Maßstab:	1 : 2.000
Freigegeben:	09.07.2019	gez. Dr. Spindler	Stand:	07.08.19

Gehört zum Planfeststellungsbeschluss
des LBGR, Az.: 27.1-1-55



P:\2017\2017-04001\Projekt\05\09\GIS\IBBU09_2_lbp_bkp.mxd



Stadt Lauchhammer
Landkreis
Oberspreewald-Lausitz

Blatt 03

3 / 37

GSG 4447-701
Naturpark
"Niederlausitzer
Heidelandschaft"

Land
Brandenburg

V1, V2, V10, G1

Blatt 02

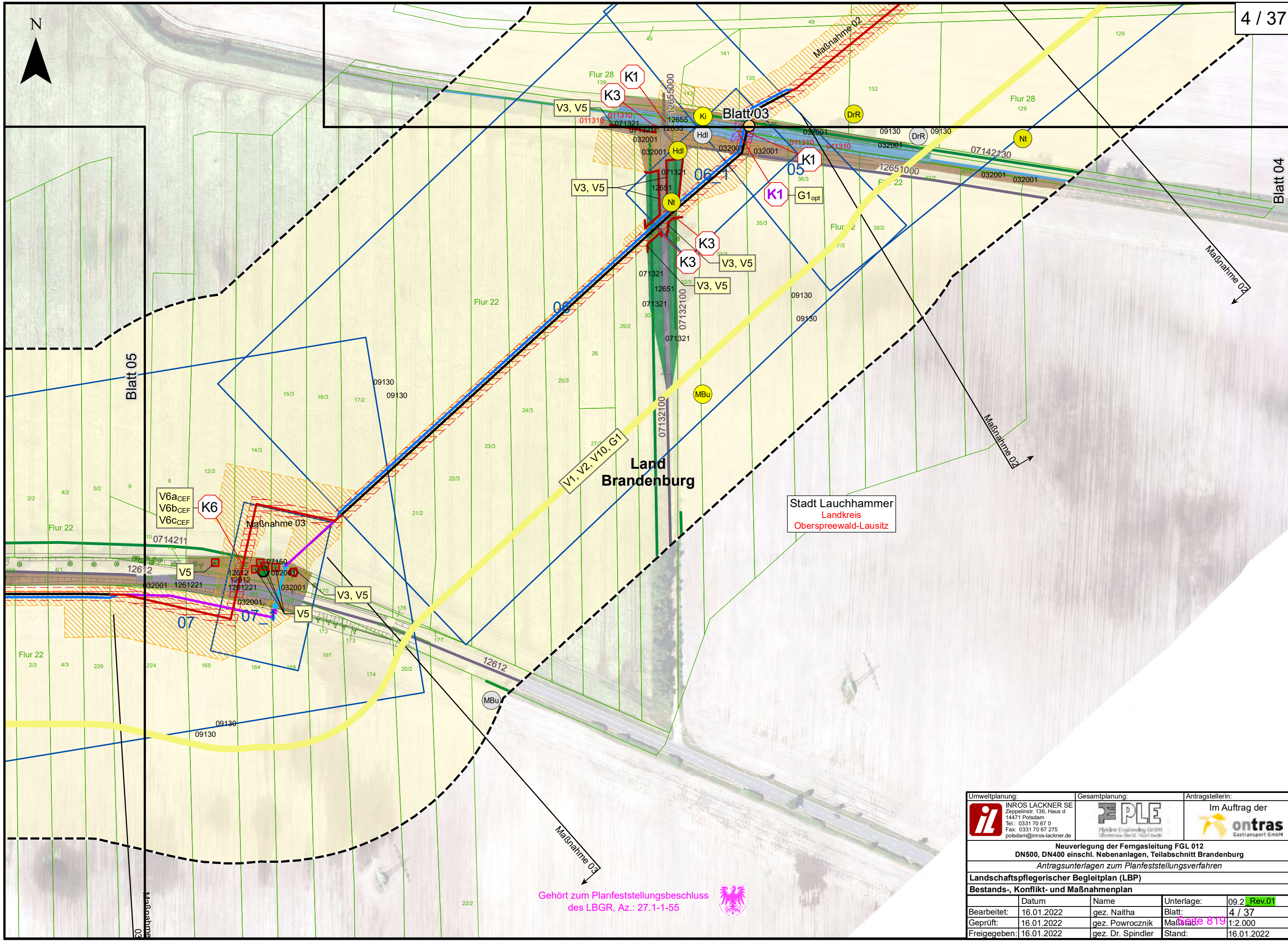
Blatt 04

	Umweltplanung:	Gesamtplanung:	Antragstellerin:	
	INROS LACKNER SE Zeppelinstr. 136, Haus d 14471 Potsdam Tel.: 0331 70 67 0 Fax: 0331 70 67 275 potsdam@inros-lackner.de	 Pipeline Engineering GmbH Görsensle 29a/30, 10247 Berlin	Im Auftrag der 	
Neuerlegung der Ferngasleitung FGL 012 DN500, DN400 einschl. Nebenanlagen, Teilabschnitt Brandenburg Antragsunterlagen zum Planfeststellungsverfahren				
Landschaftspflegerischer Begleitplan (LBP)				
Bestands-, Konflikt- und Maßnahmenplan				
	Datum	Name	Unterlage:	9,2
Bearbeitet:	09.07.2019	gez. Düring	Blatt:	3 / 37
Geprüft:	09.07.2019	gez. Powrocznik	Maßstab:	1 : 2.000
Freigegeben:	09.07.2019	gez. Dr. Spindler	Stand:	07.08.19

Gehört zum Planfeststellungsbeschluss
des LBGR, Az.: 27.1-1-55






P:\2017\2017-0400\Projekt\05\09\GIS\IBBU09_2_lbp_bkp.mxd



P:\2017\2017-0400\Projekt\05\09\GIS\IBBU09_2_lbp_bkp.mxd

Gehört zum Planfeststellungsbeschluss
des LBGR, Az.: 27.1-1-55



Umweltplanung:  INROS LACKNER SE Zeppelinstr. 136, Haus d 14471 Potsdam Tel.: 0331 70 67 0 Fax: 0331 70 67 275 potsdam@inros-lackner.de	Gesamtplanung:  PLE Plyšni Engineering GmbH Lichtenow 26-30, 14471 Swine	Antragstellerin: Im Auftrag der  ontras Gastransport GmbH			
Neuerlegung der Ferngasleitung FGL 012 DN500, DN400 einschl. Nebenanlagen, Teilabschnitt Brandenburg Antragsunterlagen zum Planfeststellungsverfahren					
Landschaftspflegerischer Begleitplan (LBP)					
Bestands-, Konflikt- und Maßnahmenplan					
	Datum	Name	Unterlage:	09.2	Rev.01
Bearbeitet:	16.01.2022	gez. Naitha	Blatt:	4 / 37	
Geprüft:	16.01.2022	gez. Powrocznik	Maßstab:	1:2.000	
Freigegeben:	16.01.2022	gez. Dr. Spindler	Stand:	16.01.2022	



V1, V2, V10, G1

RMI

07 142230

Nt

Flur 7

GSG 4447-701
Naturpark
"Niederlausitzer
Heidellandschaft"

Flur 7

281

1/2

2/2

4/2

5/2

9

Flur 22

0714211

V6a_{CEF}
V6b_{CEF}
V6c_{CEF}

K6

Blatt 04

07142120

V6a_{CEF}
V6b_{CEF}
V6c_{CEF}

V5

Blatt 06

Flur 7

77

Gemeinde Plessa
Landkreis Elbe-Elster

032001

V5

032001

V5

12612

V5

V5

032001

V5

032001

V5

07153

V5

032001

V5

032001

V5

07153

V5

032001

V5

07153

V5

032001

V5

032001

V5

1261221

12612

12612

032001

032001

09

NH... 0423

V5

07141X10

V5

032001

V5

032001

V5

12612

V5

V5

032001

V5

032001

V5

12612

V5

V5

032001

V5

032001

V5

032001

V5

032001

V5

032001

V5

032001

V5

032001

V5

032001

V5

032001

V5

032001

V5

032001

1261221

K2

Land
Brandenburg

K2

V5

0511221

V6a_{CEF}
V6b_{CEF}
V6c_{CEF}

0511221

V5

0511221

V5

0511221

V5

0511221

V5

0511221

V5

0511221

V5

0511221

V5

0511221

V5

0511221

V5

0511221

V5

0511221

V5

V5

09130

09130

0714223

V5

09130

09130

0714223

V5

09130

09130

0714223

V5

09130

09130

0714223

V5

09130

09130

0714223

V5

09130

09130

0714223

V5

09130

09130

0714223

V5

09130

09130

0714223

V5

09130

09130

0714223

V5

09130

09130

0714223

V5

09130

09130

0714223

V5

Flur 7

248

MBu

051512

TFk

051512

051512

051512

051512

051512

051512

051512

051512

051512

051512

051512

051512

051512

051512

051512

051512

051512

051512

051512

051512

051512

051512

051512

051512

051512

051512

051512

051512

051512

051512

051512

051512

051512

051512




051512

051512

051512

051512

LSG
4446-602
Elsteraue

Umweltplanung:  INROS LACKNER SE Zeppelinstr. 136, Haus d 14471 Potsdam Tel.: 0331 70 67 0 Fax: 0331 70 67 275 potsdam@inros-lackner.de	Gesamtplanung:  PLE Pipeline Engineering GmbH Görsenerstr. 29a/30, 10247 Berlin	Antragstellerin: Im Auftrag der  ontras Gastransport GmbH		
Neuverlegung der Ferngasleitung FGL 012 DN500, DN400 einschl. Nebenanlagen, Teilabschnitt Brandenburg				
<i>Antragsunterlagen zum Planfeststellungsverfahren</i>				
Landschaftspflegerischer Begleitplan (LBP)				
Bestands-, Konflikt- und Maßnahmenplan				
	Datum	Name	Unterlage:	9.2
Bearbeitet:	09.07.2019	gez. Düring	Blatt:	5 / 37
Geprüft:	09.07.2019	gez. Powrocznik	Maßstab:	1 : 2.000
Freigegeben:	09.07.2019	gez. Dr. Spindler	Stand:	07.08.19

Gehört zum Planfeststellungsbeschluss
des LBGR, Az.: 27.1-1-55








GSG 4447-701
Naturpark
"Niederlausitzer
Heidellandschaft"

Gemeinde Plessa
Landkreis Elbe-Elster

LSG
4446-602
Elsteraue

Gehört zum Planfeststellungsbeschluss
des LBGR, Az.: 27.1-1-55

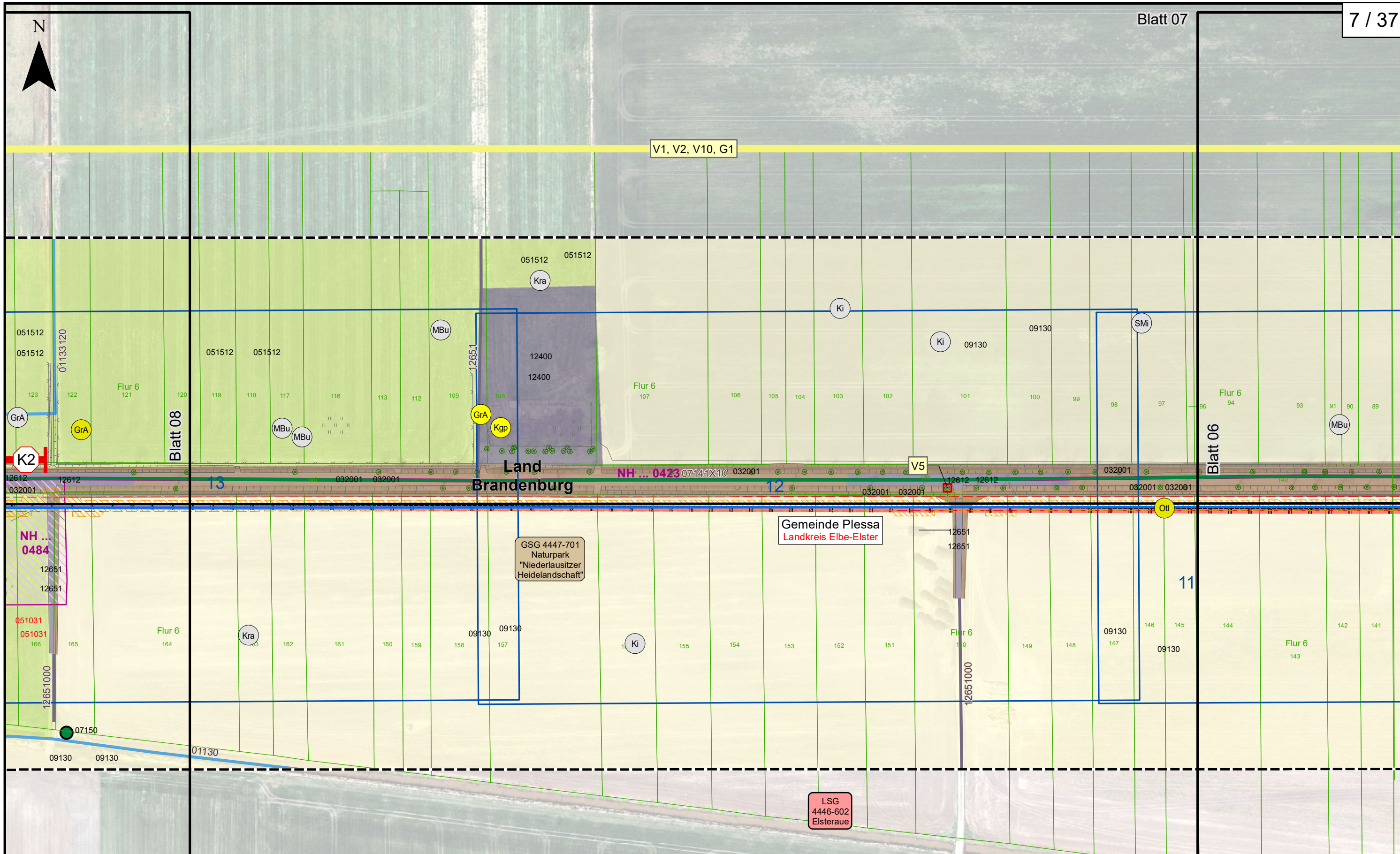


Umweltplanung:  INROS LACKNER SE Zeppelinstr. 136, Haus d 14471 Potsdam Tel.: 0331 70 67 0 Fax: 0331 70 67 275 potsdam@inros-lackner.de		Gesamtplanung:  Pipeline Engineering GmbH Görslerstr. 29a/30, 10247 Berlin		Antragstellerin: Im Auftrag der  ontras Gastransport GmbH	
Neuerlegung der Ferngasleitung FGL 012 DN500, DN400 einschl. Nebenanlagen, Teilabschnitt Brandenburg Antragsunterlagen zum Planfeststellungsverfahren					
Landschaftspflegerischer Begleitplan (LBP)					
Bestands-, Konflikt- und Maßnahmenplan					
	Datum	Name	Unterlage:	9.2	
Bearbeitet:	09.07.2019	gez. Düring	Blatt:	6 / 37	
Geprüft:	09.07.2019	gez. Powrocznik	Maßstab:	1 : 2.000	
Freigegeben:	09.07.2019	gez. Dr. Spindler	Stand:	07.08.19	

P:\2017\2017-0400\Projekt\05\09\GIS\BBI\U09_2_lbp_bkp.mxd



V1, V2, V10, G1



Blatt 08

Blatt 06

Land Brandenburg

Gemeinde Plessa
Landkreis Elbe-Elster




GSG 4447-701
Naturpark
"Niederlausitzer
Heidelandschaft"

LSG
4446-602
Elsteraue

P:\2017\2017-0400\Projekt\05\09\GIS\IBBU09_2_lbp_bkp.mxd

Gehört zum Planfeststellungsbeschluss
des LBGR, Az.: 27.1-1-55



Umweltplanung:  INROS LACKNER SE Zeppelinstr. 136, Haus d 14471 Potsdam Tel.: 0331 70 67 0 Fax: 0331 70 67 275 potsdam@inros-lackner.de		Gesamtplanung:  Pipeline Engineering GmbH Görsensle 29a/30, 10247 Berlin		Antragstellerin: Im Auftrag der  ontras Gastransport GmbH	
Neuerlegung der Ferngasleitung FGL 012 DN500, DN400 einschl. Nebenanlagen, Teilabschnitt Brandenburg Antragsunterlagen zum Planfeststellungsverfahren					
Landschaftspflegerischer Begleitplan (LBP)					
Bestands-, Konflikt- und Maßnahmenplan					
	Datum	Name	Unterlage:	9.2	
Bearbeitet:	09.07.2019	gez. Düring	Blatt:	7 / 37	
Geprüft:	09.07.2019	gez. Powrocznik	Maßstab:	1 : 2.000	
Freigegeben:	09.07.2019	gez. Dr. Spindler	Stand:	07.08.19	



V1, V2, V10, G1

NH ... 0436
051031
07190000
032001
051031
07190
01132010
01133120
07190
07190
MBu

Blatt 09

NH ... 0442

NH ... 0472

Blatt 07

K2

K2

Land Brandenburg

Gemeinde Plessa
Landkreis Elbe-Elster




NH ... 0484

GSG 4447-701
Naturpark
"Niederlausitzer
Heidellandschaft"

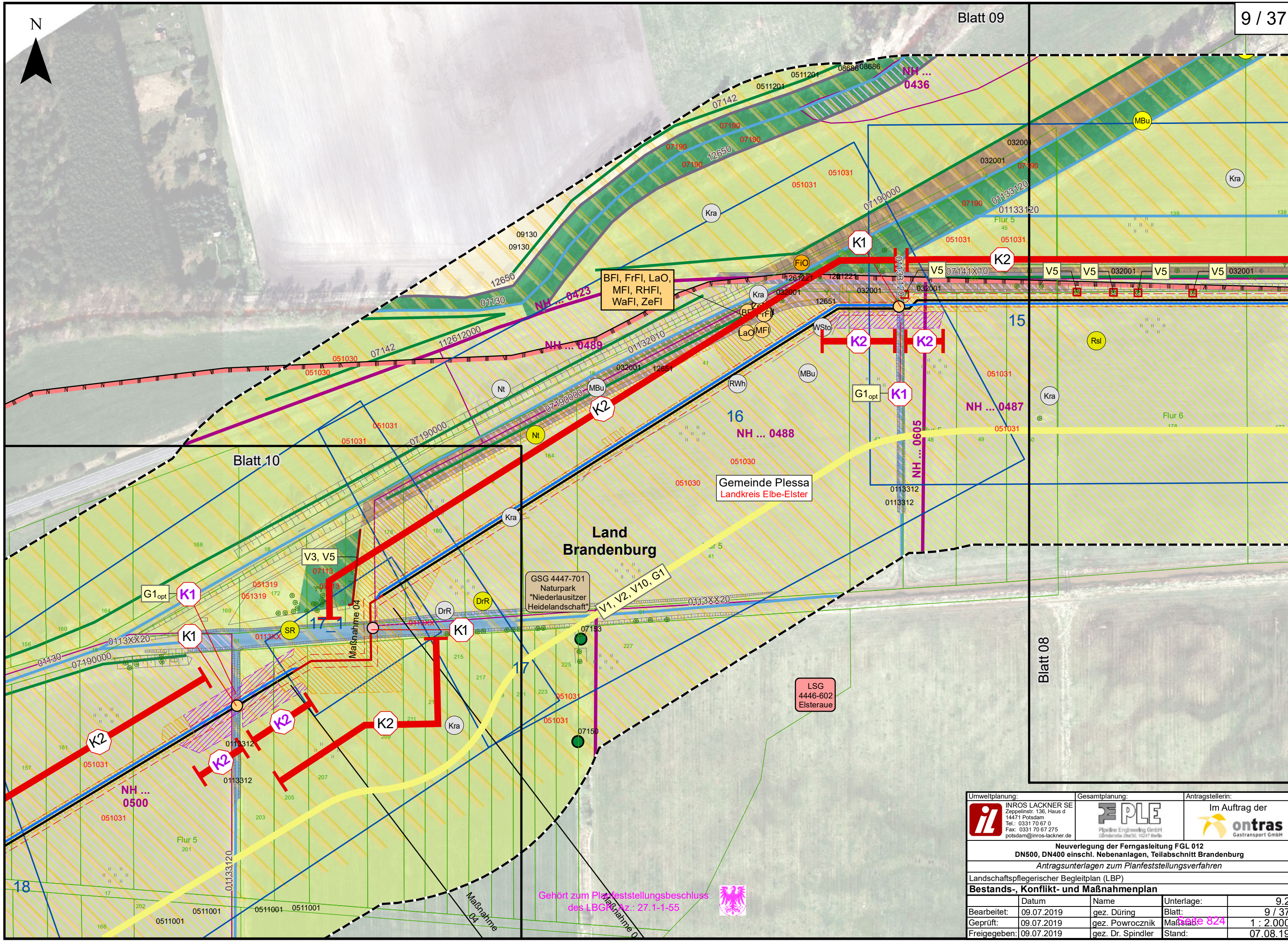
LSG
4446-602
Elsteraue

Gehört zum Planfeststellungsbeschluss
des LBGR, Az.: 27.1-1-55



Umweltplanung:  INROS LACKNER SE Zeppelinstr. 136, Haus d 14471 Potsdam Tel.: 0331 70 67 0 Fax: 0331 70 67 275 potsdam@inros-lackner.de	Gesamtplanung:  FPLE Pipeline Engineering GmbH Görslerstraße 29a/30, 10247 Berlin	Antragstellerin: Im Auftrag der  ontras Gastransport GmbH		
Neuverlegung der Ferngasleitung FGL 012 DN500, DN400 einschl. Nebenanlagen, Teilabschnitt Brandenburg				
<i>Antragsunterlagen zum Planfeststellungsverfahren</i>				
Landschaftspflegerischer Begleitplan (LBP)				
Bestands-, Konflikt- und Maßnahmenplan				
	Datum	Name	Unterlage:	9.2
Bearbeitet:	09.07.2019	gez. Düring	Blatt:	8 / 37
Geprüft:	09.07.2019	gez. Powrocznik	Maßstab:	1 : 2.000
Freigegeben:	09.07.2019	gez. Dr. Spindler	Stand:	07.08.19

P:\2017\2017-0400\Projekt\05\09\GIS\IBBU09_2_lbp_bkp.mxd



Blatt 10




Land Brandenburg

Gemeinde Plessa
Landkreis Elbe-Elster

GSG 4447-701
Naturpark
"Niederlausitzer
Heidelandschaft"

LSG
4446-602
Elsteraue

Blatt 08

Umweltplanung:  INROS LACKNER SE Zeppelinstr. 136, Haus d 14471 Potsdam Tel.: 0331 70 67 0 Fax: 0331 70 67 275 potsdam@inros-lackner.de	Gesamtplanung:  PLE Pipeline Engineering GmbH Görsensle 29a/30, 10247 Berlin	Antragstellerin: Im Auftrag der  ontras Gastransport GmbH		
Neuerlegung der Ferngasleitung FGL 012 DN500, DN400 einschl. Nebenanlagen, Teilabschnitt Brandenburg				
<i>Antragsunterlagen zum Planfeststellungsverfahren</i>				
Landschaftspflegerischer Begleitplan (LBP)				
Bestands-, Konflikt- und Maßnahmenplan				
	Datum	Name	Unterlage:	9.2
Bearbeitet:	09.07.2019	gez. Düring	Blatt:	9 / 37
Geprüft:	09.07.2019	gez. Powrocznik	Maßstab:	1 : 2.000
Freigegeben:	09.07.2019	gez. Dr. Spindler	Stand:	07.08.19

P:\2017\2017-04001\Projekt\05\09\GIS\IBBU09_2_lbp_bkp.mxd

Gehört zum Planfeststellungsbeschluss
des LBG Nr. 27.1-1-55





Gemeinde Plessa
Landkreis Elbe-Elster




Land
Brandenburg

GSG 4447-701
Naturpark
"Niederlausitzer
Heidelandschaft"

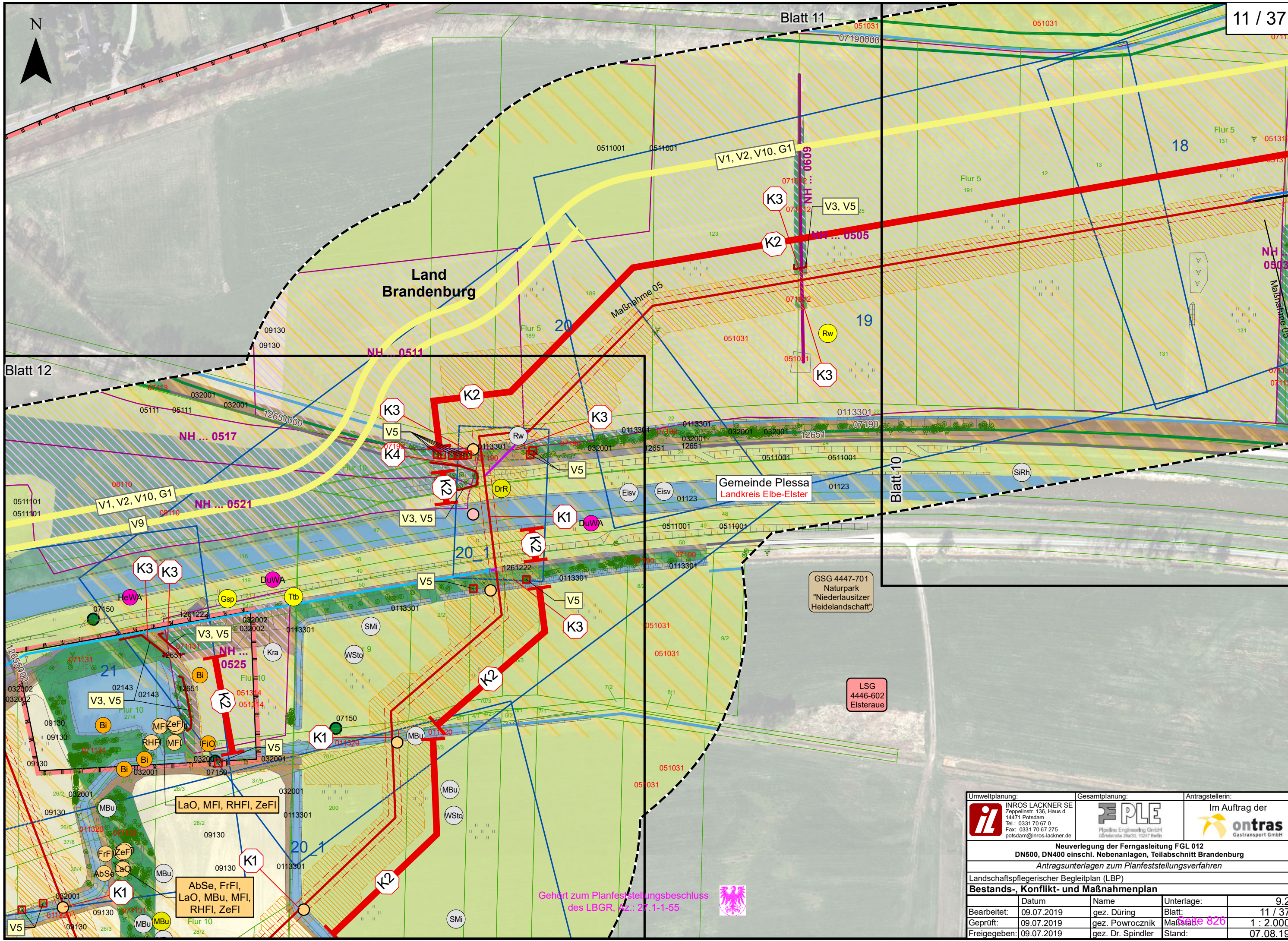
LSG
4446-602
Elsteraue

Gehört zum Planfeststellungsbeschluss
des LBGR, Az.: 27.1-1-55



Umweltplanung:		Gesamtplanung:		Antragstellerin:	
 INROS LACKNER SE Zeppelinstr. 136, Haus d 14471 Potsdam Tel.: 0331 70 67 0 Fax: 0331 70 67 275 potsdam@inros-lackner.de		 Pipeline Engineering GmbH Görsensle 29a/30, 10247 Berlin		 Im Auftrag der Gastransport GmbH	
Neuerlegung der Ferngasleitung FGL 012 DN500, DN400 einschl. Nebenanlagen, Teilabschnitt Brandenburg Antragsunterlagen zum Planfeststellungsverfahren					
Landschaftspflegerischer Begleitplan (LBP)					
Bestands-, Konflikt- und Maßnahmenplan					
	Datum	Name	Unterlage:	9.2	
Bearbeitet:	09.07.2019	gez. Düring	Blatt:	10 / 37	
Geprüft:	09.07.2019	gez. Powrocznik	Maßstab:	1 : 2.000	
Freigegeben:	09.07.2019	gez. Dr. Spindler	Stand:	07.08.19	

P:\2017\2017-0400\Projekt\05\09\GIS\IBBU09_2_lbp_bkp.mxd






P:\2017\2017-04001\Projekt\05\09\GIS\IBBU09_2_lbp_bkp.mxd

GSG 4447-701
Naturpark
"Niederlausitzer
Heidelandschaft"

LSG
4446-602
Elsteraue

Gehört zum Planfeststellungsbeschluss
des LBGR, Kz.: 27.1-1-55

Umweltplanung:		Gesamtplanung:		Antragstellerin:	
 INROS LACKNER SE Zeppelinstr. 136, Haus d 14471 Potsdam Tel.: 0331 70 67 0 Fax: 0331 70 67 275 potsdam@inros-lackner.de		 PLE Pipeline Engineering GmbH Görsenstraße 29a/30, 10247 Berlin		 Im Auftrag der ontras Gastransport GmbH	
Neuerlegung der Ferngasleitung FGL 012 DN500, DN400 einschl. Nebenanlagen, Teilabschnitt Brandenburg Antragsunterlagen zum Planfeststellungsverfahren					
Landschaftspflegerischer Begleitplan (LBP)					
Bestands-, Konflikt- und Maßnahmenplan					
	Datum	Name	Unterlage:	9.2	
Bearbeitet:	09.07.2019	gez. Düring	Blatt:	11 / 37	
Geprüft:	09.07.2019	gez. Powrocznik	Maßstab:	1 : 2.000	
Freigegeben:	09.07.2019	gez. Dr. Spindler	Stand:	07.08.19	



Gemeinde Plessa
Landkreis Elbe-Elster

Land
Brandenburg

GSG 4447-701
Naturpark
"Niederlausitzer
Heidellandschaft"

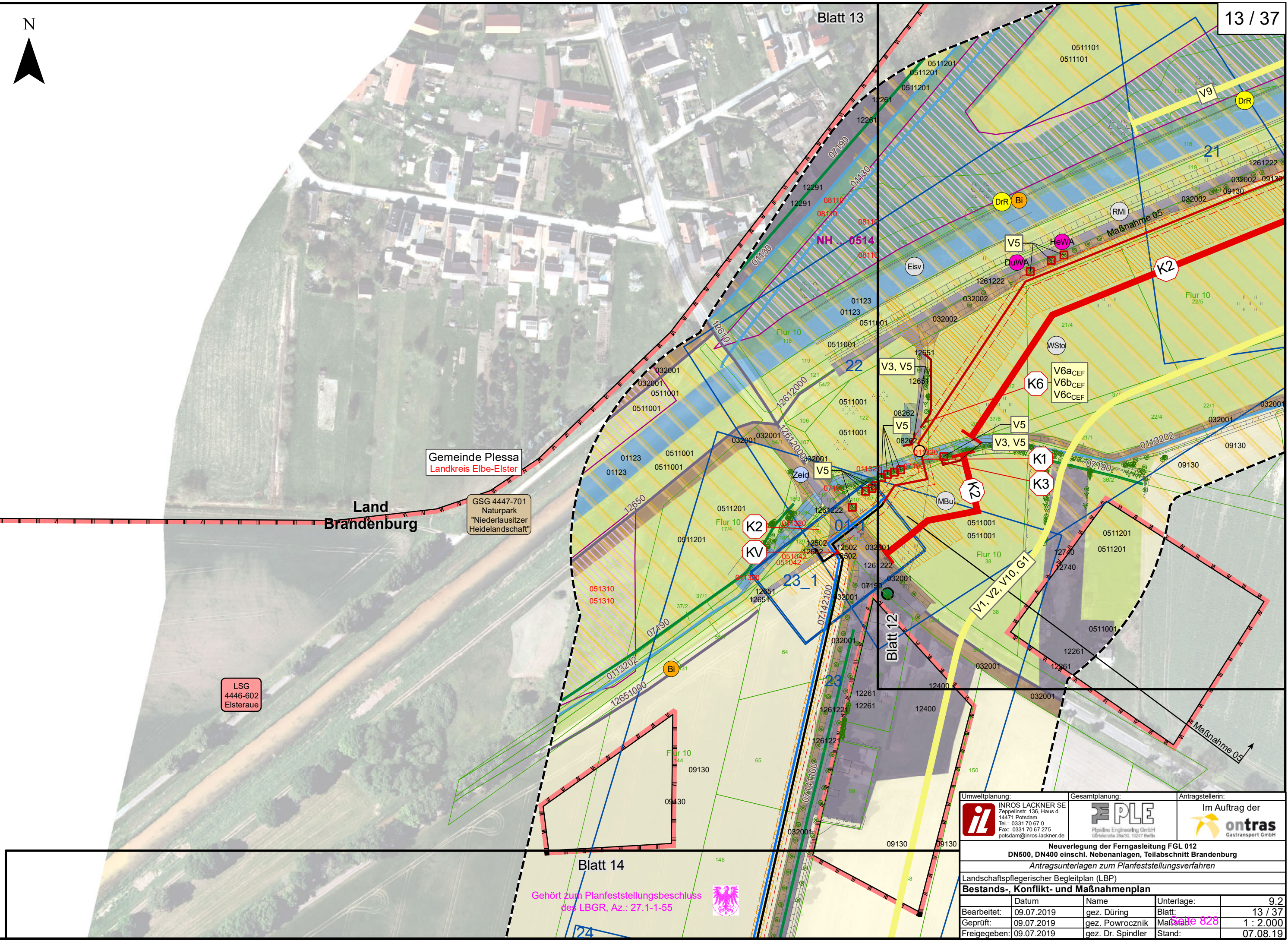
LSG
4446-602
Elsteraue

Gehört zum Planfeststellungsbeschluss
des LBGR, Az.: 27.1-1-55



Umweltplanung:		Gesamtplanung:		Antragstellerin:	
<p>Neuerlegung der Ferngasleitung FGL 012 DN500, DN400 einschl. Nebenanlagen, Teilabschnitt Brandenburg Antragsunterlagen zum Planfeststellungsverfahren</p>					
Landschaftspflegerischer Begleitplan (LBP)					
Bestands-, Konflikt- und Maßnahmenplan					
	Datum	Name	Unterlage:	9.2	
Bearbeitet:	09.07.2019	gez. Düring	Blatt:	12 / 37	
Geprüft:	09.07.2019	gez. Powrocznik	Maßstab:	1 : 2.000	
Freigegeben:	09.07.2019	gez. Dr. Spindler	Stand:	07.08.19	

P:\2017\2017-04001\Projekt\05\09\GIS\IBBU09_2_lbp_bkp.mxd



P:\2017\2017-0400\Projekt\05\09\GIS\IBBU09_2_lbp_bkp.mxd

LSG
4446-602
Elsteraue

Gemeinde Plessa
Landkreis Elbe-Elster




GSG 4447-701
Naturpark
"Niederlausitzer
Heidelandschaft"

Land
Brandenburg

Blatt 14

Gehört zum Planfeststellungsbeschluss
des LBGR, Az.: 27.1-1-55



Umweltplanung:  INROS LACKNER SE Zeppelinstr. 136, Haus d 14471 Potsdam Tel.: 0331 70 67 0 Fax: 0331 70 67 275 potsdam@inros-lackner.de		Gesamtplanung:  PLE Pipeline Engineering GmbH Göttschewitz 29a/30, 10247 Berlin		Antragstellerin:  ontras Gastransport GmbH	
Neuerlegung der Ferngasleitung FGL 012 DN500, DN400 einschl. Nebenanlagen, Teilabschnitt Brandenburg Antragsunterlagen zum Planfeststellungsverfahren					
Landschaftspflegerischer Begleitplan (LBP)					
Bestands-, Konflikt- und Maßnahmenplan					
	Datum	Name	Unterlage:	9.2	
Bearbeitet:	09.07.2019	gez. Düring	Blatt:	13 / 37	
Gepprüft:	09.07.2019	gez. Powrocznik	Maßstab:	1 : 2.000	
Freigegeben:	09.07.2019	gez. Dr. Spindler	Stand:	07.08.19	



Blatt 13

Blatt 14

V1, V2, V10, G1

Gemeinde Plessa
Landkreis Elbe-Elster

LSG
4446-602
Elsteraue

GSG 4447-701
Naturpark
"Niederlausitzer
Heidellandschaft"




Land
Brandenburg

25

Blatt 15




Gehöft zum Flurstückfeststellungsbeschluss
des LfWR, Az.: 27.1-1-55



Umweltplanung:  INROS LACKNER SE Zeppelinstr. 136, Haus d 14471 Potsdam Tel.: 0331 70 67 0 Fax: 0331 70 67 275 potsdam@inros-lackner.de		Gesamtplanung:  Pipeline Engineering GmbH Görslerstraße 29a/30, 10247 Berlin		Antragstellerin:  Im Auftrag der ontras Gastransport GmbH	
Neuerlegung der Ferngasleitung FGL 012 DN500, DN400 einschl. Nebenanlagen, Teilabschnitt Brandenburg Antragsunterlagen zum Planfeststellungsverfahren					
Landschaftspflegerischer Begleitplan (LBP)					
Bestands-, Konflikt- und Maßnahmenplan					
	Datum	Name	Unterlage:	9.2	
Bearbeitet:	09.07.2019	gez. Düring	Blatt:	14 / 37	
Geprüft:	09.07.2019	gez. Powrocznik	Maßstab:	1 : 2.000	
Freigegeben:	09.07.2019	gez. Dr. Spindler	Stand:	07.08.19	



P:\2017\2017-0400\Projekt05\09\GIS\IBBU09_2_lbp_bkp.mxd

Umweltplanung:  INROS LACKNER SE Zeppelinstr. 136, Haus d 14471 Potsdam Tel.: 0331 70 67 0 Fax: 0331 70 67 275 potsdam@inros-lackner.de	Gesamtplanung:  Pipeline Engineering GmbH Görsensd. 29a/30, 10247 Berlin	Antragstellerin: Im Auftrag der  ontras Gastransport GmbH		
Neuerlegung der Ferngasleitung FGL 012 DN500, DN400 einschl. Nebenanlagen, Teilabschnitt Brandenburg Antragsunterlagen zum Planfeststellungsverfahren				
Landschaftspflegerischer Begleitplan (LBP)				
Bestands-, Konflikt- und Maßnahmenplan				
	Datum	Name	Unterlage:	9.2
Bearbeitet:	09.07.2019	gez. Düring	Blatt:	15 / 37
Geprüft:	09.07.2019	gez. Powrocznik	Maßstab:	1 : 2.000
Freigegeben:	09.07.2019	gez. Dr. Spindler	Stand:	07.08.19

Gefügt zum Planfeststellungsbeschluss
des StBR 42/27-1-55





Blatt 15

Blatt 16

LSG
4446-602
Elsteraue

GSG 4447-701
Naturpark
"Niederlausitzer
Heidellandschaft"

FFH DE 4446-301
Mittellauf der
Schwarzen Elster

Gemeinde Plessa
Landkreis Elbe-Elster




Land
Brandenburg

Maßnahme 06

BFI, BrFI, FrFI,
LaO, MFI, RHFI,
ZeFI, ZFFI

Gehört zum Planfeststellungsbeschluss
des LBGR, Az.: 27.1-1-55



 Umweltplanung: INROS LACKNER SE Zeppelinstr. 136, Haus d 14471 Potsdam Tel.: 0331 70 67 0 Fax: 0331 70 67 275 potsdam@inros-lackner.de	Gesamtplanung:  Pipeline Engineering GmbH Görslerstraße 29a/30, 10247 Berlin	Antragstellerin: Im Auftrag der  ontras Gastransport GmbH		
Neuerlegung der Ferngasleitung FGL 012 DN500, DN400 einschl. Nebenanlagen, Teilabschnitt Brandenburg Antragsunterlagen zum Planfeststellungsverfahren				
Landschaftspflegerischer Begleitplan (LBP)				
Bestands-, Konflikt- und Maßnahmenplan				
	Datum	Name	Unterlage:	9.2
Bearbeitet:	09.07.2019	gez. Düring	Blatt:	16 / 37
Geprüft:	09.07.2019	gez. Powrocznik	Maßstab:	1 : 2.000
Freigegeben:	09.07.2019	gez. Dr. Spindler	Stand:	07.08.19

P:\2017\2017-0400\Projekt\05\09\GIS\IBBU09_2_lbp_bkp.mxd



GSG 4447-701
Naturpark
"Niederlausitzer
Heidellandschaft"

Blatt 17

17 / 37

LSG
4446-602
Elsteraue

Land
Brandenburg
Gemeinde Plessa
Landkreis Elbe-Elster

Blatt 18

Blatt 16

Gemeinde Plessa
Landkreis Elbe-Elster

LaO, MFI, RHF, ZeFI
BrFI, FrFI, ZeFI

BFI, BrFI, FrFI,
LaO, MFI, RHF,
ZeFI, ZFFI




LU
0009

Gehört zum Planfeststellungsbeschluss
des LBGR, Az.: 27.1-1-55

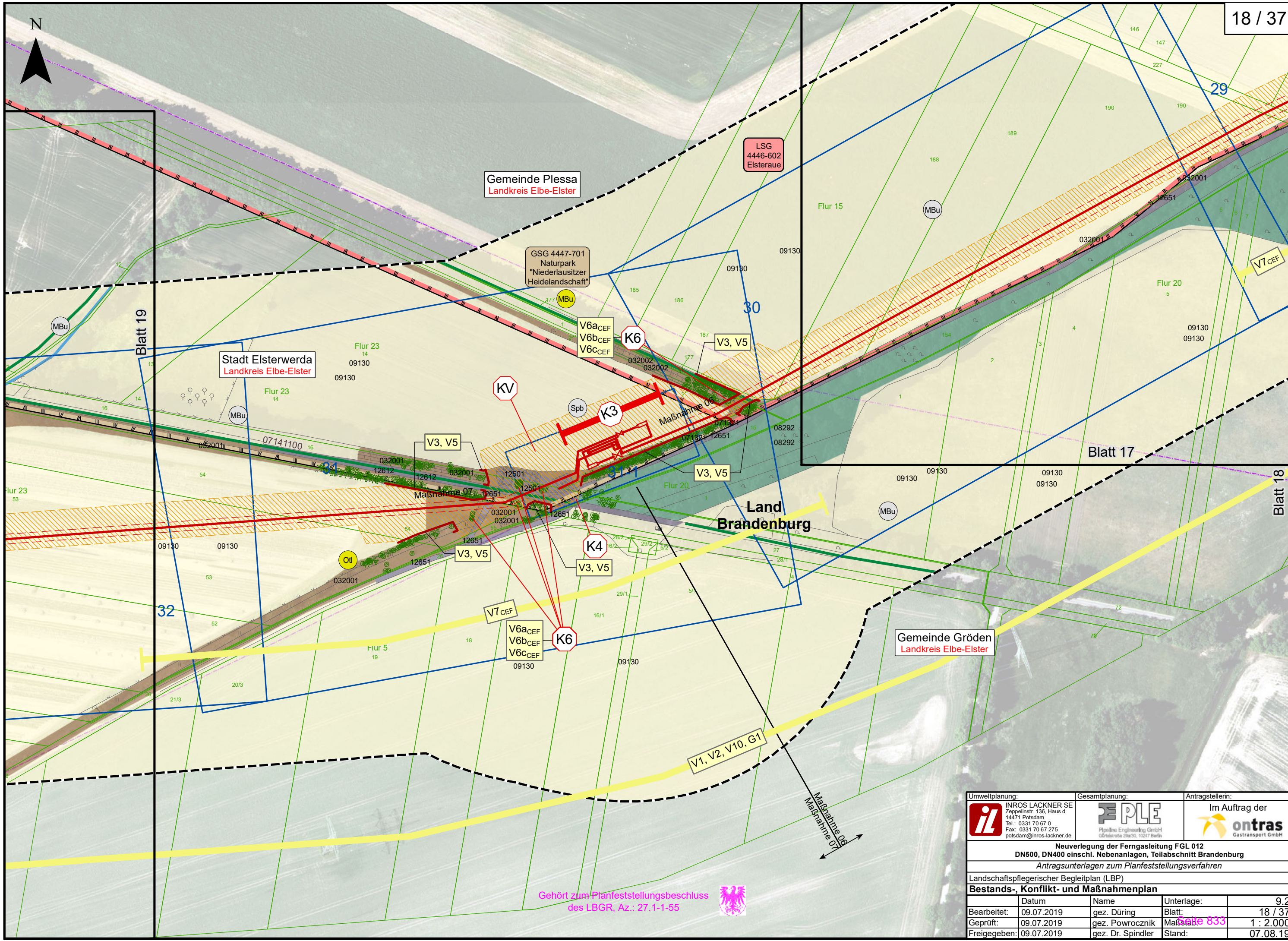



Stadt
Elsterwerda
Landkreis
Elbe-Elster

Gemeinde Gröden
Landkreis Elbe-Elster

Umweltplanung:  INROS LACKNER SE Zeppelinstr. 136, Haus d 14471 Potsdam Tel.: 0331 70 67 0 Fax: 0331 70 67 275 potsdam@inros-lackner.de	Gesamtplanung:  PLE Pipeline Engineering GmbH Görsensle 29a/30, 10247 Berlin	Antragstellerin: Im Auftrag der  ontras Gastransport GmbH		
Neuerlegung der Ferngasleitung FGL 012 DN500, DN400 einschl. Nebenanlagen, Teilabschnitt Brandenburg Antragsunterlagen zum Planfeststellungsverfahren				
Landschaftspflegerischer Begleitplan (LBP)				
Bestands-, Konflikt- und Maßnahmenplan				
	Datum	Name	Unterlage:	9.2
Bearbeitet:	09.07.2019	gez. Düring	Blatt:	17 / 37
Geprüft:	09.07.2019	gez. Powrocznik	Maßstab:	1 : 2.000
Freigegeben:	09.07.2019	gez. Dr. Spindler	Stand:	07.08.19




P:\2017\2017-04001\Projekt\05\09\GIS\IBBU09_2_lbp_bkp.mxd

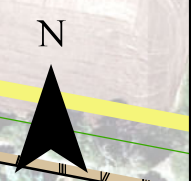


P:\2017\2017-04001\Projekt\05\09\GIS\IBBU09_2_lbp_bkp.mxd

Gehört zum Planfeststellungsbeschluss
des LBGR, Az.: 27.1-1-55



 INROS LACKNER SE Zeppelinstr. 136, Haus d 14471 Potsdam Tel.: 0331 70 67 0 Fax: 0331 70 67 275 potsdam@inros-lackner.de		Gesamtplanung:  Pipeline Engineering GmbH Görsensle 29a/30, 10247 Berlin		Antragstellerin: Im Auftrag der  Gastransport GmbH	
Neuerlegung der Ferngasleitung FGL 012 DN500, DN400 einschl. Nebenanlagen, Teilabschnitt Brandenburg					
Antragsunterlagen zum Planfeststellungsverfahren					
Landschaftspflegerischer Begleitplan (LBP)					
Bestands-, Konflikt- und Maßnahmenplan					
	Datum	Name	Unterlage:	9.2	
Bearbeitet:	09.07.2019	gez. Düring	Blatt:	18 / 37	
Geprüft:	09.07.2019	gez. Powrocznik	Maßstab:	1 : 2.000	
Freigegeben:	09.07.2019	gez. Dr. Spindler	Stand:	07.08.19	

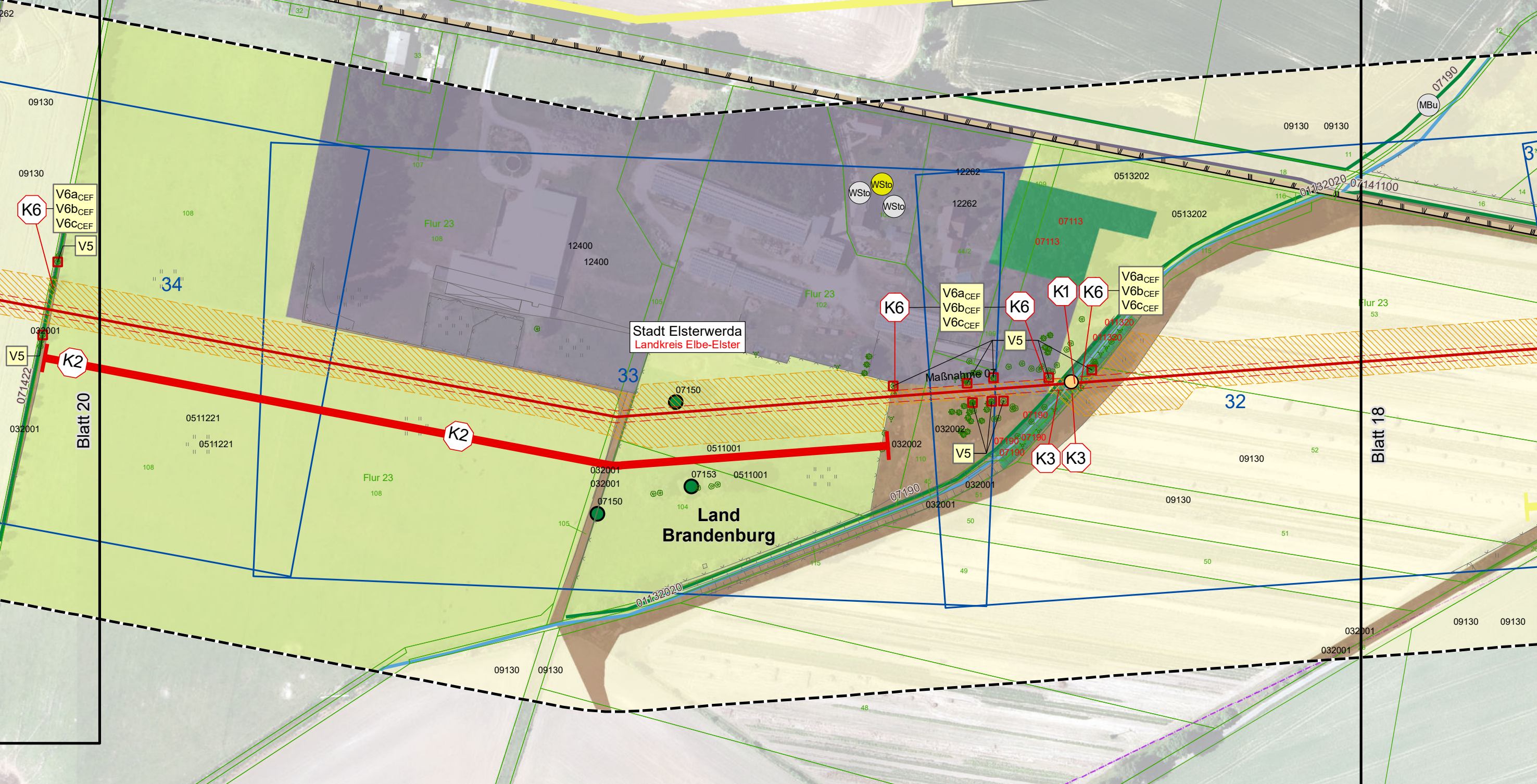


GSG 4447-701
Naturpark
"Niederlausitzer
Heidelandschaft"

V1, V2, V10, G1

Stadt Elsterwerda
Landkreis Elbe-Elster




Land
Brandenburg



P:\2017\2017-0400\Projekt\05\09\GIS\IBBU09_2_lbp_bkp.mxd

Gehört zum Planfeststellungsbeschluss
des LBGR, Az.: 27.1-1-55



 INROS LACKNER SE Zeppelinstr. 136, Haus d 14471 Potsdam Tel.: 0331 70 67 0 Fax: 0331 70 67 275 potsdam@inros-lackner.de		Gesamtplanung:  PIPE Pipeline Engineering GmbH Götterstraße 29a/30, 10247 Berlin		Antragstellerin:  ontras Gastransport GmbH	
Neuerlegung der Ferngasleitung FGL 012 DN500, DN400 einschl. Nebenanlagen, Teilabschnitt Brandenburg Antragsunterlagen zum Planfeststellungsverfahren					
Landschaftspflegerischer Begleitplan (LBP)					
Bestands-, Konflikt- und Maßnahmenplan					
	Datum	Name	Unterlage:	9.2	
Bearbeitet:	09.07.2019	gez. Düring	Blatt:	19 / 37	
Geprüft:	09.07.2019	gez. Powrocznik	Maßstab:	1 : 2.000	
Freigegeben:	09.07.2019	gez. Dr. Spindler	Stand:	07.08.19	

GSG 4447-701
Naturpark
"Niederlausitzer
Heidelandschaft"

V1, V2, V10, G1

Blatt 21




Blatt 19

Land
Brandenburg

Stadt Elsterwerda
Landkreis Elbe-Elster

V6a_{CEF}
V6b_{CEF}
V6c_{CEF}
V5

V5 K2

Umweltplanung:  INROS LACKNER SE Zeppelinstr. 136, Haus d 14471 Potsdam Tel.: 0331 70 67 0 Fax: 0331 70 67 275 potsdam@inros-lackner.de	Gesamtplanung:  PLE Pipeline Engineering GmbH Görsensd. 29a/30, 10247 Berlin	Antragstellerin: Im Auftrag der  ontras Gastransport GmbH		
Neuerlegung der Ferngasleitung FGL 012 DN500, DN400 einschl. Nebenanlagen, Teilabschnitt Brandenburg Antragsunterlagen zum Planfeststellungsverfahren				
Landschaftspflegerischer Begleitplan (LBP)				
Bestands-, Konflikt- und Maßnahmenplan				
	Datum	Name	Unterlage:	9.2
Bearbeitet:	09.07.2019	gez. Düring	Blatt:	20 / 37
Geprüft:	09.07.2019	gez. Powrocznik	Maßstab:	1 : 2.000
Freigegeben:	09.07.2019	gez. Dr. Spindler	Stand:	07.08.19

Gehört zum Planfeststellungsbeschluss
des LBGR, Az.: 27.1-1-55



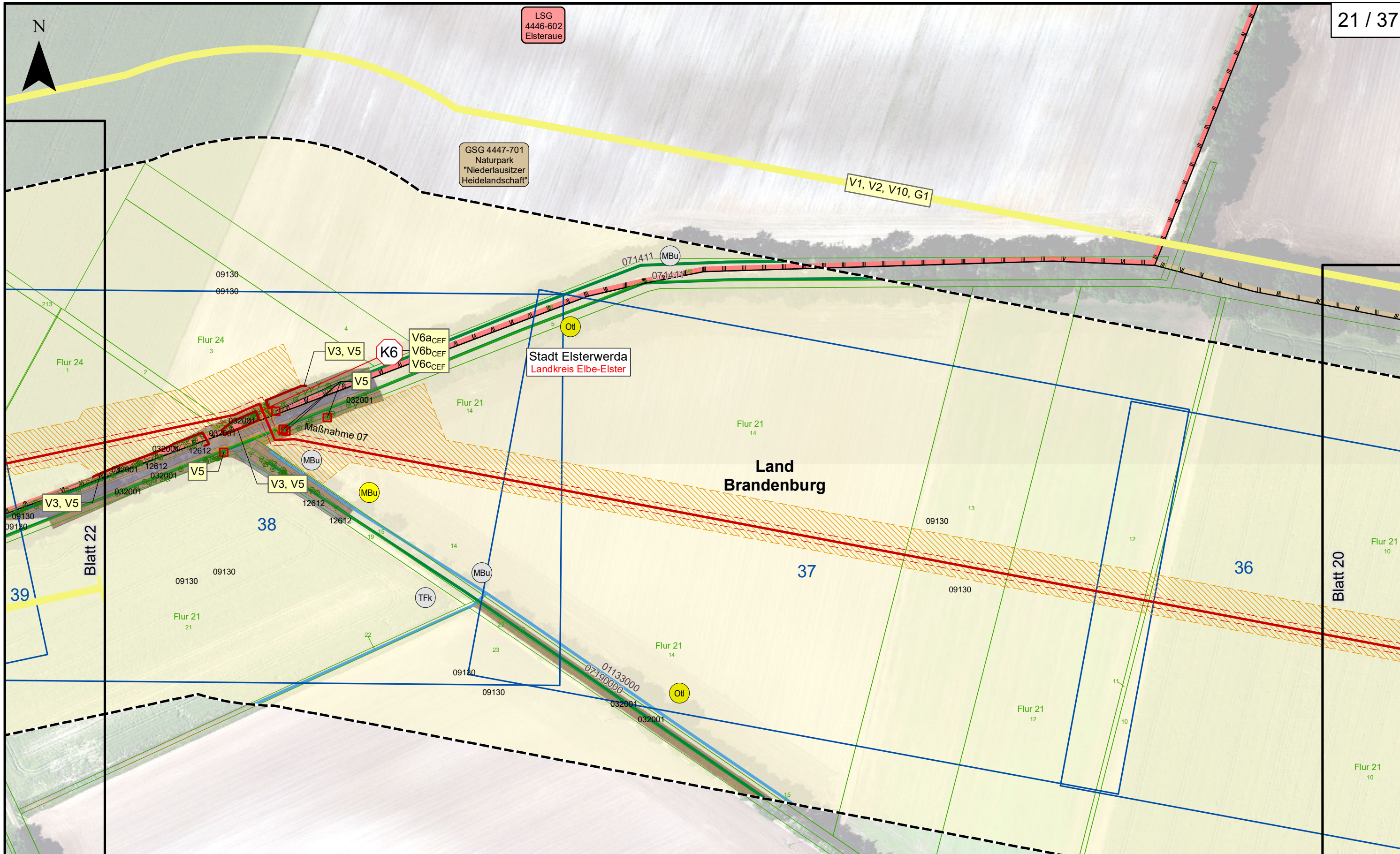
P:\2017\2017-0400\Projekt\05\09\GIS\IBBU09_2_lbp_bkp.mxd



LSG
4446-602
Elsteraue

GSG 4447-701
Naturpark
"Niederlausitzer
Heidelandschaft"

V1, V2, V10, G1



Stadt Elsterwerda
Landkreis Elbe-Elster

Land
Brandenburg




Blatt 22

Blatt 20

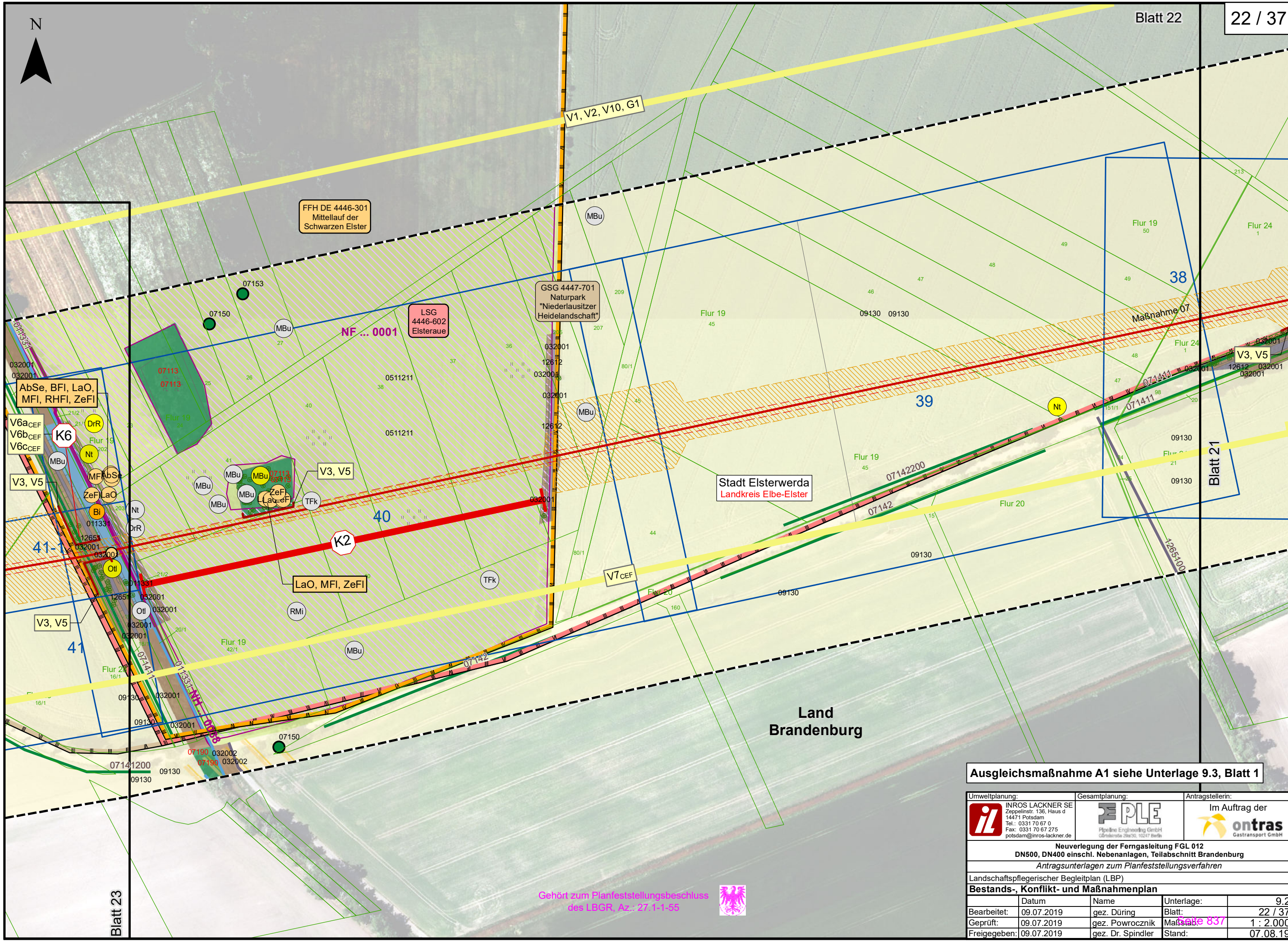
9.3, Blatt 1

Gehört zum Planfeststellungsbeschluss
des LBGR, Az.: 27.1-1-55



Umweltplanung:		Gesamtplanung:		Antragstellerin:	
 INROS LACKNER SE Zeppelinstr. 136, Haus d 14471 Potsdam Tel.: 0331 70 67 0 Fax: 0331 70 67 275 potsdam@inros-lackner.de		 PLE Pipeline Engineering GmbH Görslerstraße 29a/30, 10247 Berlin		Im Auftrag der  ontras Gastransport GmbH	
Neuerlegung der Ferngasleitung FGL 012 DN500, DN400 einschl. Nebenanlagen, Teilabschnitt Brandenburg					
<i>Antragsunterlagen zum Planfeststellungsverfahren</i>					
Landschaftspflegerischer Begleitplan (LBP)					
Bestands-, Konflikt- und Maßnahmenplan					
	Datum	Name	Unterlage:	9.2	
Bearbeitet:	09.07.2019	gez. Düring	Blatt:	21 / 37	
Geprüft:	09.07.2019	gez. Powrocznik	Maßstab:	1 : 2.000	
Freigegeben:	09.07.2019	gez. Dr. Spindler	Stand:	07.08.19	

P:\2017\2017-04001\Projekt\05\09\GIS\IBBU09_2_lbp_bkp.mxd



FFH DE 4446-301
Mittellauf der
Schwarzen Elster

LSG
4446-602
Elsteraue

GSG 4447-701
Naturpark
"Niederlausitzer
Heidellandschaft"

Stadt Elsterwerda
Landkreis Elbe-Elster

Land
Brandenburg

Ausgleichsmaßnahme A1 siehe Unterlage 9.3, Blatt 1

Umweltplanung:  INROS LACKNER SE Zeppelinstr. 136, Haus d 14471 Potsdam Tel.: 0331 70 67 0 Fax: 0331 70 67 275 potsdam@inros-lackner.de	Gesamtplanung:  PLE Pipeline Engineering GmbH Görsensdamm 29a/30, 10247 Berlin	Antragstellerin: Im Auftrag der  ontras Gastransport GmbH
--	--	---

Neuerlegung der Ferngasleitung FGL 012
DN500, DN400 einschl. Nebenanlagen, Teilabschnitt Brandenburg
Antragsunterlagen zum Planfeststellungsverfahren

Landschaftspflegerischer Begleitplan (LBP)
Bestands-, Konflikt- und Maßnahmenplan

	Datum	Name	Unterlage:	
Bearbeitet:	09.07.2019	gez. Düring	Blatt:	22 / 37
Geprüft:	09.07.2019	gez. Powrocznik	Maßstab:	1 : 2.000
Freigegeben:	09.07.2019	gez. Dr. Spindler	Stand:	07.08.19

Gehört zum Planfeststellungsbeschluss
des LBGR, Az.: 27.1-1-55



P:\2017\2017-04001\Projekt\05\09\GIS\IBBU09_2_lbp_bkp.mxd

Blatt 23

Blatt 21



FFH DE 4446-301
Mittellauf der
Schwarzen Elster

LSG
4446-602
Elsteraue

V1, V2, V10, G1

NF ... 0001

0511211 07113
07113

0511211

AbSe, BFI, LaO,
MFI, RHF, ZeFI

GSG 4447-701
Naturpark
"Niederlausitzer
Heidellandschaft"

V6a_{CEF}
V6b_{CEF}
V6c_{CEF}

K6

DR

Nt

MFAbSe

ZeFLaO

Bi

Otl

Otl

V3, V5

V3, V5

40

Land
Brandenburg

Stadt Elsterwerda
Landkreis Elbe-Elster

Blatt 24

Blatt 22

43

42

41

40

K3

V3, V5

V7_{CEF}

RMi

SMi

WO

RMi

RMi

RMi

SMi

SMi




WK

MBu

TFk

Gehört zum Planfeststellungsbeschluss
des LBGR, Az.: 27.1-1-55



Umweltplanung:  INROS LACKNER SE Zeppelinstr. 136, Haus d 14471 Potsdam Tel.: 0331 70 67 0 Fax: 0331 70 67 275 potsdam@inros-lackner.de	Gesamtplanung:  PLE Pipeline Engineering GmbH Görsensd. 29a/30, 10247 Berlin	Antragstellerin: Im Auftrag der  ontras Gastransport GmbH		
Neuerlegung der Ferngasleitung FGL 012 DN500, DN400 einschl. Nebenanlagen, Teilabschnitt Brandenburg Antragsunterlagen zum Planfeststellungsverfahren				
Landschaftspflegerischer Begleitplan (LBP)				
Bestands-, Konflikt- und Maßnahmenplan				
	Datum	Name	Unterlage:	9.2
Bearbeitet:	09.07.2019	gez. Düring	Blatt:	23 / 37
Geprüft:	09.07.2019	gez. Powrocznik	Maßstab:	1 : 2.000
Freigegeben:	09.07.2019	gez. Dr. Spindler	Stand:	07.08.19

P:\2017\2017-04001\Projekt\05\09\GIS\IBBU09_2_lbp_bkp.mxd



V1, V2, V10, G1

TFk

01133120

08480 08480

Flur 16 103

12400 12400

42

Flur 16 102

Land Brandenburg

Stadt Elsterwerda
Landkreis Elbe-Elster

Maßnahme 07

43

V5

V3, V5
V6a_{CEF}
V6b_{CEF}
V6c_{CEF}

K6

MBu

Blatt 23

RMI

44

Flur 16 23

TFk

09130 09130

45

Flur 15

MBu

MBu

01133120

MBu




TFk

P:\2017\2017-0400\Projekt\05\09\GIS\IBBU09_2_lbp_bkp.mxd

Blatt 25

Gehört zum Planfeststellungsbeschluss
des LBGR, Az.: 27.1-1-55



Umweltplanung:		Gesamtplanung:		Antragstellerin:	
 INROS LACKNER SE Zeppelinstr. 136, Haus d 14471 Potsdam Tel.: 0331 70 67 0 Fax: 0331 70 67 275 potsdam@inros-lackner.de		 PLE Pipeline Engineering GmbH Görsensle 29a/30, 10247 Berlin		Im Auftrag der  ontras Gastransport GmbH	
Neuverlegung der Ferngasleitung FGL 012 DN500, DN400 einschl. Nebenanlagen, Teilabschnitt Brandenburg					
<i>Antragsunterlagen zum Planfeststellungsverfahren</i>					
Landschaftspflegerischer Begleitplan (LBP)					
Bestands-, Konflikt- und Maßnahmenplan					
	Datum	Name	Unterlage:	9.2	
Bearbeitet:	09.07.2019	gez. Düring	Blatt:	24 / 37	
Geprüft:	09.07.2019	gez. Powrocznik	Maßstab:	1 : 2.000	
Freigegeben:	09.07.2019	gez. Dr. Spindler	Stand:	07.08.19	




Land Brandenburg

Stadt Elsterwerda
Landkreis Elbe-Elster

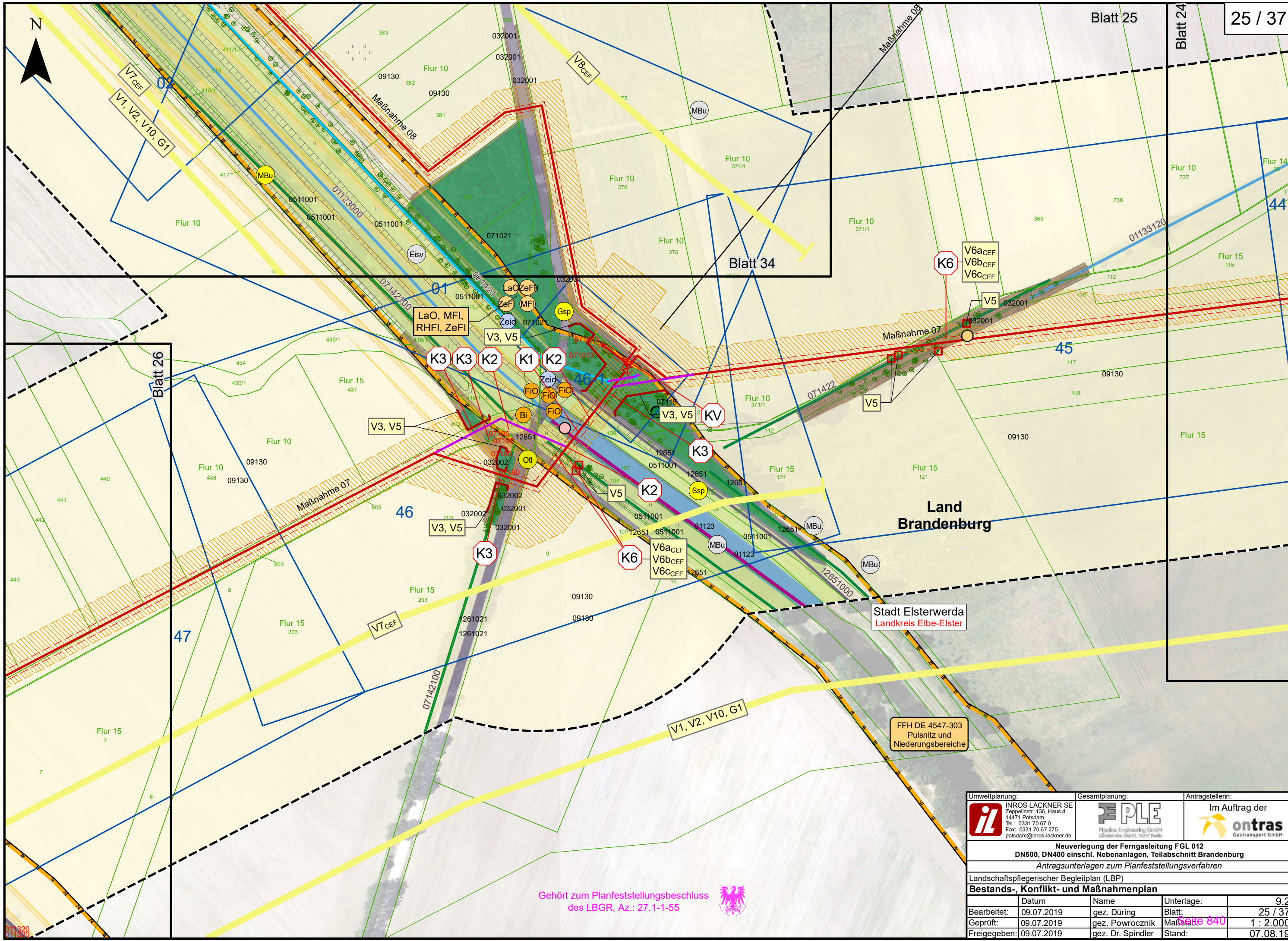
FFH DE 4547-303
Pulsnitz und
Niederungsbereiche

Gehört zum Planfeststellungsbeschluss
des LBGR, Az.: 27.1-1-55



Umweltplanung:  INROS LACKNER SE Zeppelinstr. 136, Haus d 14471 Potsdam Tel.: 0331 70 67 0 Fax: 0331 70 67 275 potsdam@inros-lackner.de	Gesamtplanung:  PLE Pipeline Engineering GmbH Görsensle 29a/30, 10247 Berlin	Antragstellerin: Im Auftrag der  ontras Gastransport GmbH		
Neuerlegung der Ferngasleitung FGL 012 DN500, DN400 einschl. Nebenanlagen, Teilabschnitt Brandenburg Antragsunterlagen zum Planfeststellungsverfahren				
Landschaftspflegerischer Begleitplan (LBP)				
Bestands-, Konflikt- und Maßnahmenplan				
Bearbeitet:	Datum	Name	Unterlage:	9.2
Geprüft:	09.07.2019	gez. Düring	Blatt:	25 / 37
Freigegeben:	09.07.2019	gez. Powrocznik	Maßstab:	1 : 2.000
		gez. Dr. Spindler	Stand:	07.08.19

P:\2017\2017-0400\Projekt\05\09\GIS\IBBU09_2_lbp_bkp.mxd





Land Brandenburg




Gemeinde Röderland
Landkreis Elbe-Elster

Stadt Elsterwerda
Landkreis Elbe-Elster

Blatt 27

FFH DE 4547-303
Pulsnitz und
Niederungsbereiche

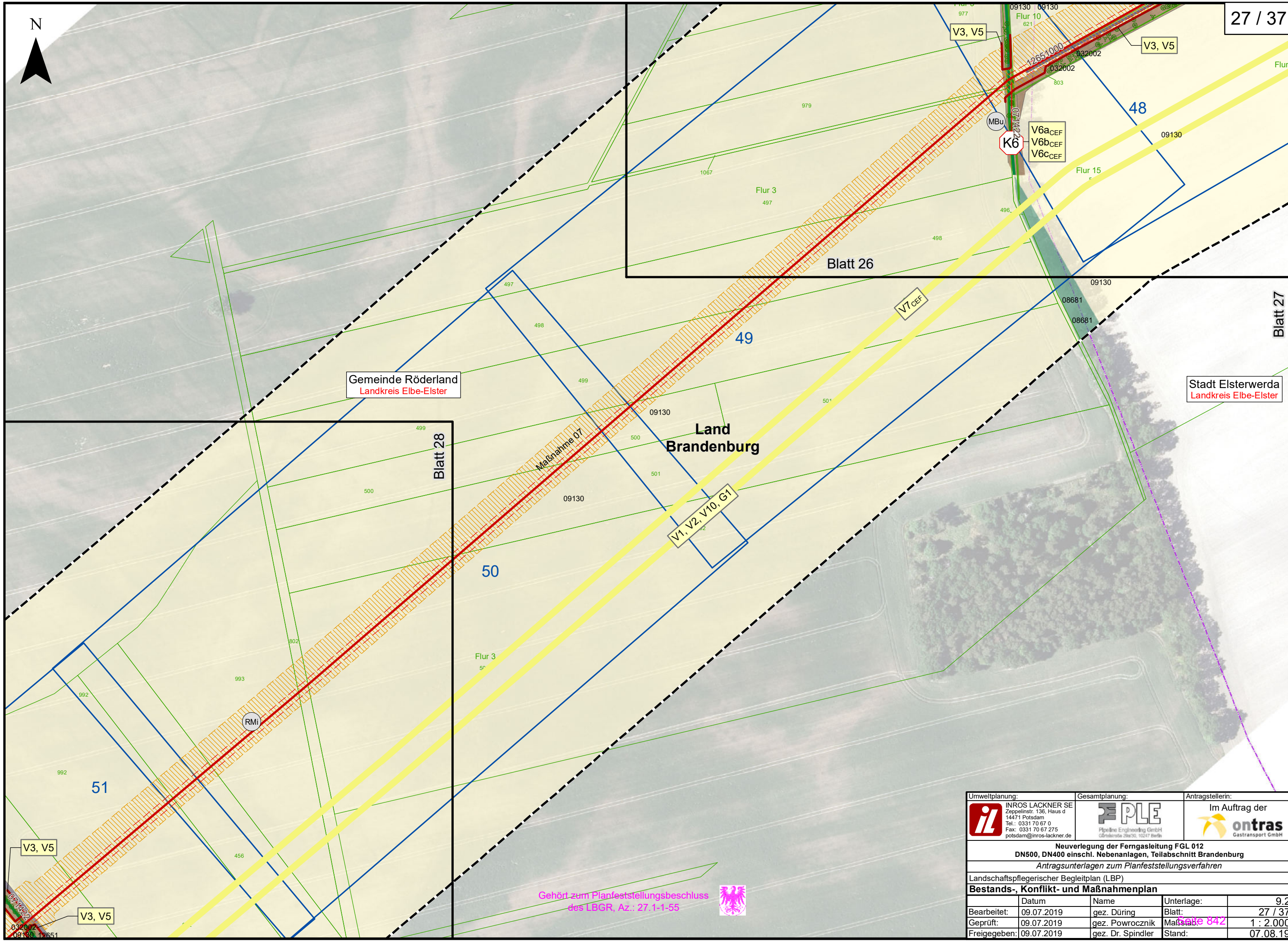
Maßnahme 07

 INROS LACKNER SE Zeppelinstr. 136, Haus d 14471 Potsdam Tel.: 0331 70 67 0 Fax: 0331 70 67 275 potsdam@inros-lackner.de		Gesamtplanung:  PIPELINE ENGINEERING GmbH Göttsche Allee 30, 10247 Berlin		Antragstellerin:  ontras Gastransport GmbH	
Neuerlegung der Ferngasleitung FGL 012 DN500, DN400 einschl. Nebenanlagen, Teilabschnitt Brandenburg Antragsunterlagen zum Planfeststellungsverfahren					
Landschaftspflegerischer Begleitplan (LBP)					
Bestands-, Konflikt- und Maßnahmenplan					
	Datum	Name	Unterlage:	9.2	
Bearbeitet:	09.07.2019	gez. Düring	Blatt:	26 / 37	
Geprüft:	09.07.2019	gez. Powrocznik	Maßstab:	1 : 2.000	
Freigegeben:	09.07.2019	gez. Dr. Spindler	Stand:	07.08.19	

Gehört zum Planfeststellungsbeschluss
des LBGR, Az.: 27.1-1-85



P:\2017\2017-0400\Projekt\05\09\GIS\IBBU09_2_lbp_bkp.mxd






P:\2017\2017-04001\Projekt\05\09\GIS\IBBU09_2_lbp_bkp.mxd

Gemeinde Röderland
Landkreis Elbe-Elster

Stadt Elsterwerda
Landkreis Elbe-Elster

Land
Brandenburg

Umweltplanung:  INROS LACKNER SE Zeppelinstr. 136, Haus d 14471 Potsdam Tel.: 0331 70 67 0 Fax: 0331 70 67 275 potsdam@inros-lackner.de	Gesamtplanung:  FPLE Pipeline Engineering GmbH Görsensle 29a/30, 10247 Berlin	Antragstellerin: Im Auftrag der  ontras Gastransport GmbH		
Neuerlegung der Ferngasleitung FGL 012 DN500, DN400 einschl. Nebenanlagen, Teilabschnitt Brandenburg				
<i>Antragsunterlagen zum Planfeststellungsverfahren</i>				
Landschaftspflegerischer Begleitplan (LBP)				
Bestands-, Konflikt- und Maßnahmenplan				
	Datum	Name	Unterlage:	9.2
Bearbeitet:	09.07.2019	gez. Düring	Blatt:	27 / 37
Geprüft:	09.07.2019	gez. Powrocznik	Maßstab:	1 : 2.000
Freigegeben:	09.07.2019	gez. Dr. Spindler	Stand:	07.08.19

Gehört zum Planfeststellungsbeschluss
des LBGR, Az.: 27.1-1-55





V1, V2, V10, G1

Gemeinde Röderland
Landkreis Elbe-Elster

Land
Brandenburg

Blatt 27

V3, V5

V3, V5

Maßnahme 07

MBu

51

Flur 3

52




V7 CEF

Flur 4

Blatt 29

Gehört zum Planfeststellungsbeschluss
des LBGR, Az.: 27.1-1-55



 INROS LACKNER SE Zeppelinstr. 136, Haus d 14471 Potsdam Tel.: 0331 70 67 0 Fax: 0331 70 67 275 potsdam@inros-lackner.de	Gesamtplanung:  FPLE Pipeline Engineering GmbH Göttschewitz 29a/30, 10247 Berlin	Antragstellerin:  ontras Gastransport GmbH		
Neuerlegung der Ferngasleitung FGL 012 DN500, DN400 einschl. Nebenanlagen, Teilabschnitt Brandenburg				
Antragsunterlagen zum Planfeststellungsverfahren				
Landschaftspflegerischer Begleitplan (LBP)				
Bestands-, Konflikt- und Maßnahmenplan				
	Datum	Name	Unterlage:	9.2
Bearbeitet:	09.07.2019	gez. Düring	Blatt:	28 / 37
Geprüft:	09.07.2019	gez. Powrocznik	Maßstab:	1 : 2.000
Freigegeben:	09.07.2019	gez. Dr. Spindler	Stand:	07.08.19

P:\2017\2017-0400\Projekt\05\09\GIS\IBBU09_2_lbp_bkp.mxd



Blatt 28

Blatt 29

Land Brandenburg

Gemeinde Röderland
Landkreis Elbe-Elster

Blatt 30

Maßnahme 07




V1, V2, V10, G1

V7 CEF

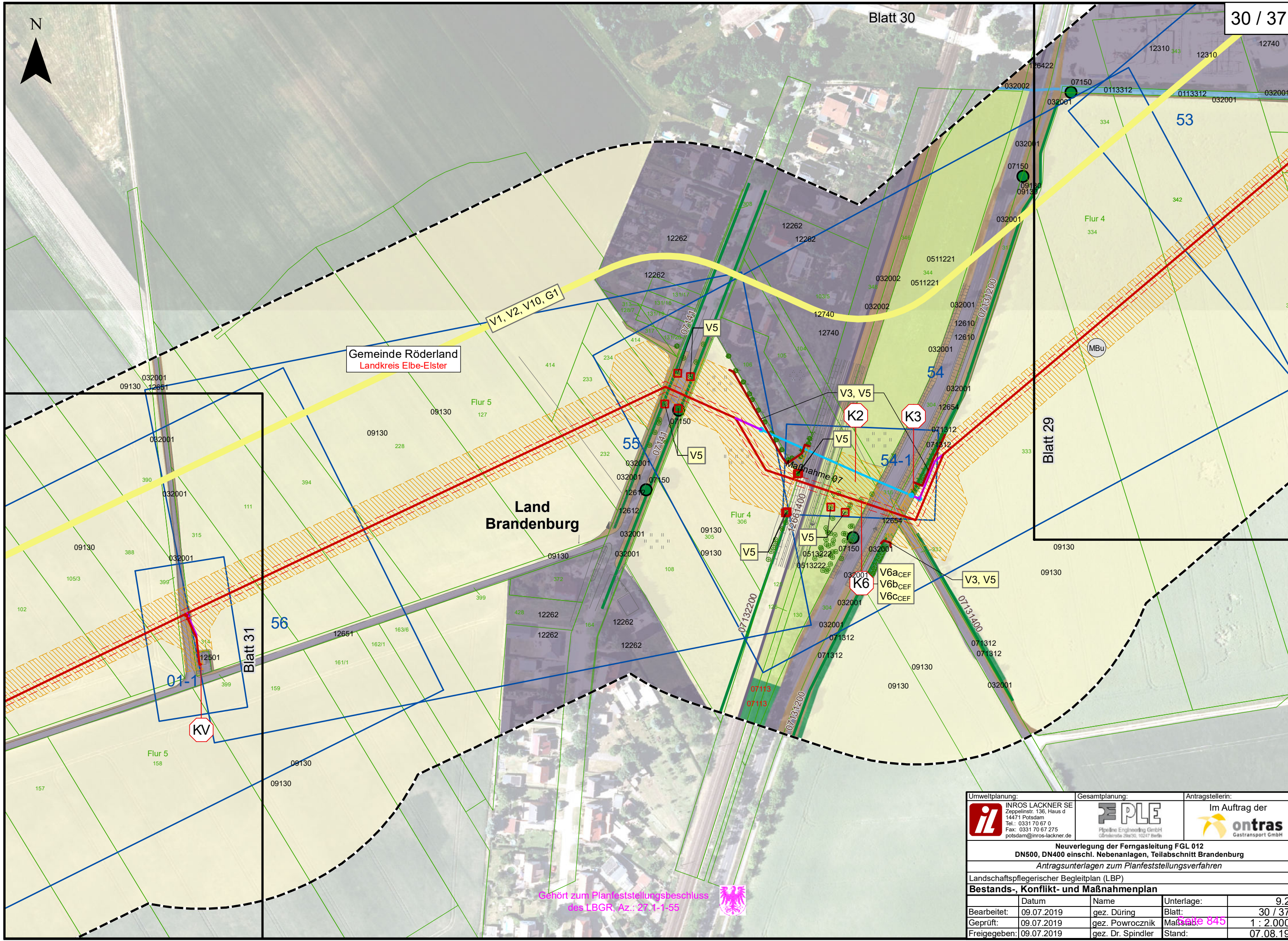
P:\2017\2017-0400\Projekt\05\09\GIS\IBBU09_2_lbp_bkp.mxd

Gehört zum Planfeststellungsbeschluss
des LBGR, Az.: 27.1-1-55



 INROS LACKNER SE Zeppelinstr. 136, Haus d 14471 Potsdam Tel.: 0331 70 67 0 Fax: 0331 70 67 275 potsdam@inros-lackner.de		Gesamtplanung:  PIPELINE ENGINEERING GmbH Göttestraße 29a/30, 10247 Berlin		Antragstellerin:  ontras Gastransport GmbH	
Neuerlegung der Ferngasleitung FGL 012 DN500, DN400 einschl. Nebenanlagen, Teilabschnitt Brandenburg					
<i>Antragsunterlagen zum Planfeststellungsverfahren</i>					
Landschaftspflegerischer Begleitplan (LBP)					
Bestands-, Konflikt- und Maßnahmenplan					
	Datum	Name	Unterlage:	9.2	
Bearbeitet:	09.07.2019	gez. Düring	Blatt:	29 / 37	
Geprüft:	09.07.2019	gez. Powrocznik	Maßstab:	1 : 2.000	
Freigegeben:	09.07.2019	gez. Dr. Spindler	Stand:	07.08.19	




Seite 844



P:\2017\2017-04001\Projekt\05\09\GIS\IBBU09_2_lbp_bkp.mxd

Gehört zum Planfeststellungsbeschluss
des LBGR, Az.: 27_1-1-55



Umweltplanung:  INROS LACKNER SE Zeppelinstr. 136, Haus d 14471 Potsdam Tel.: 0331 70 67 0 Fax: 0331 70 67 275 potsdam@inros-lackner.de	Gesamtplanung:  Pipeline Engineering GmbH Görslerstraße 29a/30, 10247 Berlin	Antragstellerin: Im Auftrag der  Gastransport GmbH		
<p align="center">Neuerlegung der Ferngasleitung FGL 012 DN500, DN400 einschl. Nebenanlagen, Teilabschnitt Brandenburg</p> <p align="center"><i>Antragsunterlagen zum Planfeststellungsverfahren</i></p>				
Landschaftspflegerischer Begleitplan (LBP)				
Bestands-, Konflikt- und Maßnahmenplan				
Bearbeitet:	Datum	Name	Unterlage:	9.2
Geprüft:	09.07.2019	gez. Düring	Blatt:	30 / 37
Freigegeben:	09.07.2019	gez. Powrocznik	Maßstab:	1 : 2.000
		gez. Dr. Spindler	Stand:	07.08.19






Land Brandenburg

Gemeinde Röderland
Landkreis Elbe-Elster

Blatt 30

Blatt 32

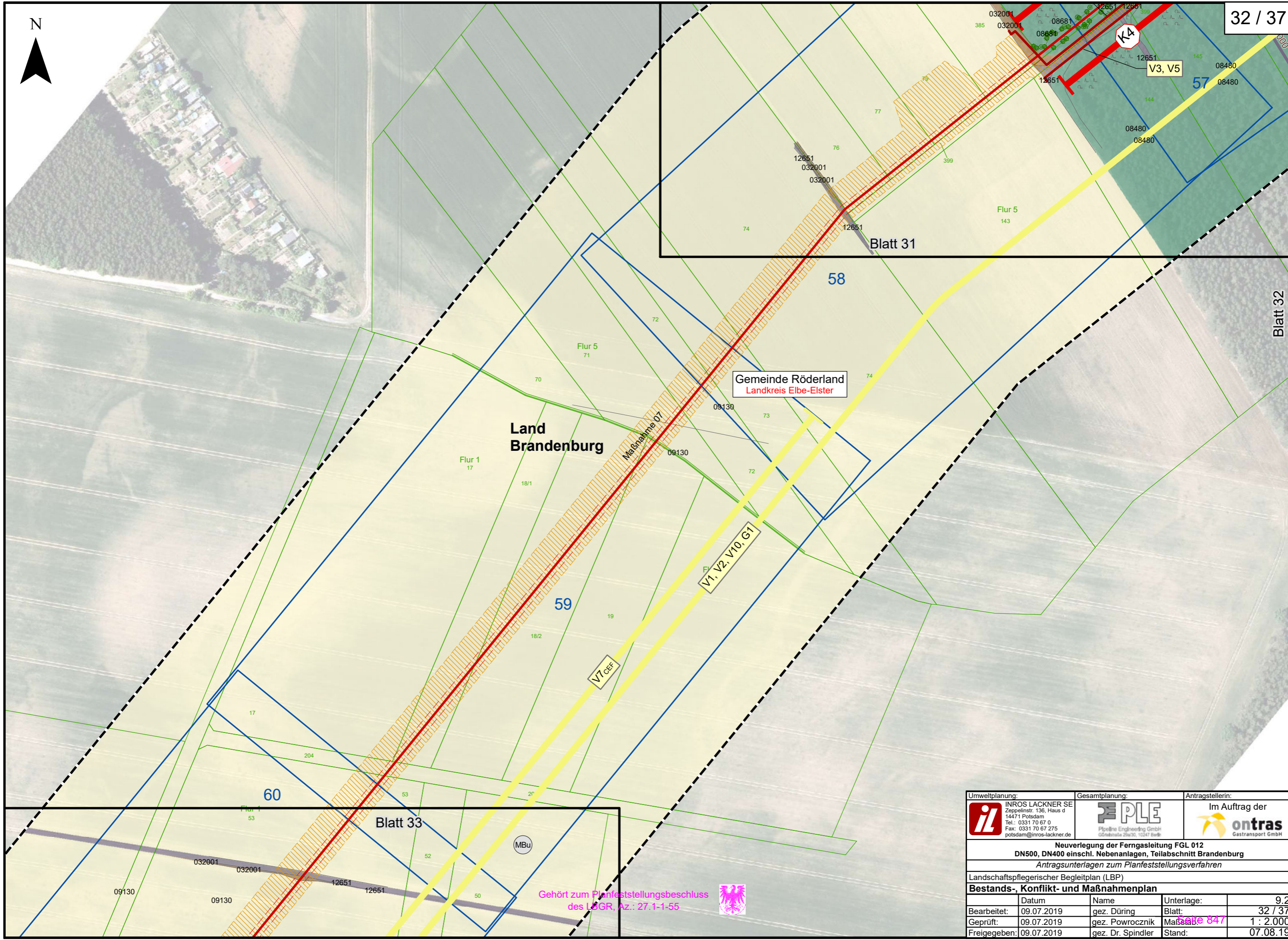
Ausgleichsmaßnahme A3 siehe Unterlage 9.3, Blatt 5

Umweltplanung:  INROS LACKNER SE Zeppelinstr. 136, Haus d 14471 Potsdam Tel.: 0331 70 67 0 Fax: 0331 70 67 275 potsdam@inros-lackner.de	Gesamtplanung:  PLE Pipeline Engineering GmbH Görsenstraße 21a/30, 10247 Berlin	Antragstellerin: Im Auftrag der  ontras Gastransport GmbH		
Neuerlegung der Ferngasleitung FGL 012 DN500, DN400 einschl. Nebenanlagen, Teilabschnitt Brandenburg Antragsunterlagen zum Planfeststellungsverfahren				
Landschaftspflegerischer Begleitplan (LBP)				
Bestands-, Konflikt- und Maßnahmenplan				
	Datum	Name	Unterlage:	9.2
Bearbeitet:	09.07.2019	gez. Düring	Blatt:	31 / 37
Geprüft:	09.07.2019	gez. Powrocznik	Maßstab:	1 : 2.000
Freigegeben:	09.07.2019	gez. Dr. Spindler	Stand:	07.08.19

Gehört zum Planfeststellungsbeschluss
des LBCR, Az.: 27.1-1-55



P:\2017\2017-0400\Projekt\05\09\GIS\BIBU09_2_lbp_bkp.mxd



Gemeinde Röderland
Landkreis Elbe-Elster

Land
Brandenburg




Blatt 33

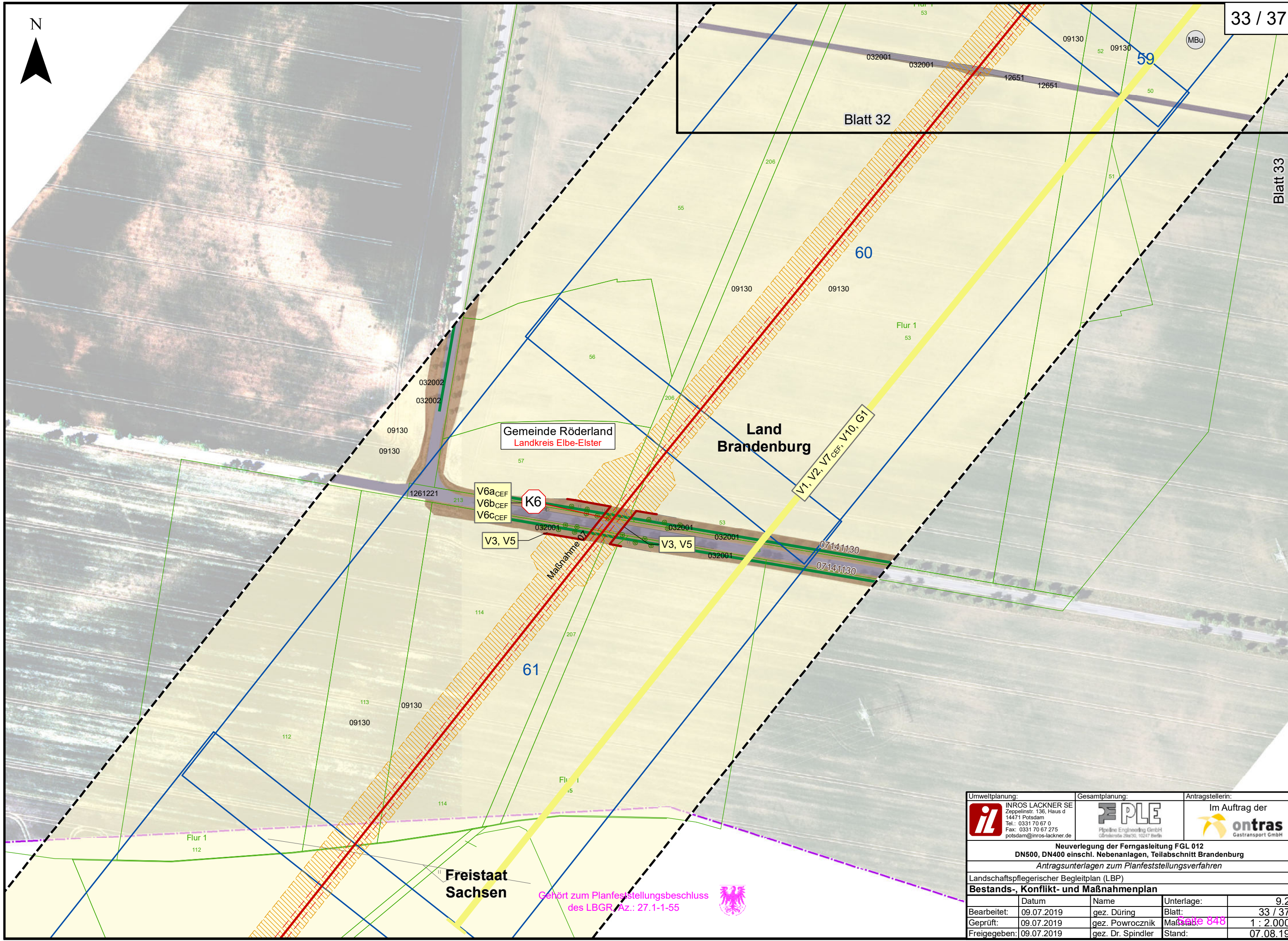
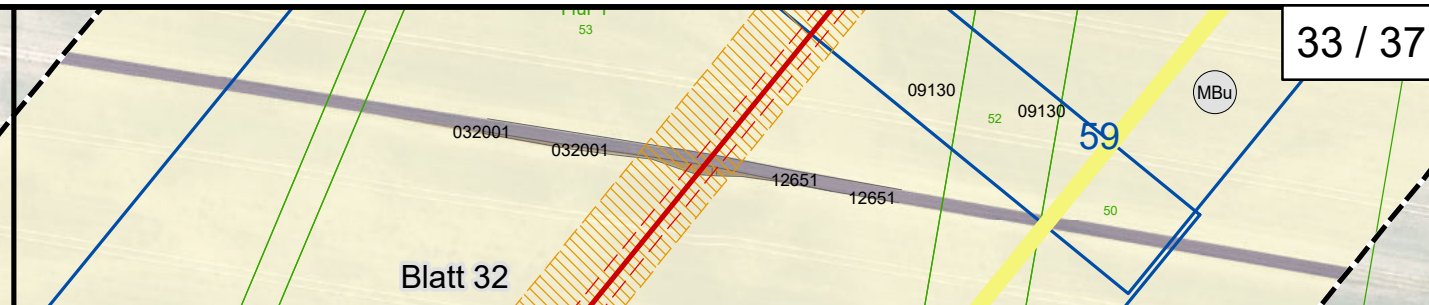
Blatt 31

Blatt 32

Gehört zum Planfeststellungsbeschluss
des L3GR, Az.: 27.1-1-55



Umweltplanung:  INROS LACKNER SE Zeppelinstr. 136, Haus d 14471 Potsdam Tel.: 0331 70 67 0 Fax: 0331 70 67 275 potsdam@inros-lackner.de	Gesamtplanung:  PLE Pipeline Engineering GmbH Görsenstraße 21a/30, 10247 Berlin	Antragstellerin: Im Auftrag der  ontras Gastransport GmbH		
Neuerlegung der Ferngasleitung FGL 012 DN500, DN400 einschl. Nebenanlagen, Teilabschnitt Brandenburg				
<i>Antragsunterlagen zum Planfeststellungsverfahren</i>				
Landschaftspflegerischer Begleitplan (LBP)				
Bestands-, Konflikt- und Maßnahmenplan				
	Datum	Name	Unterlage:	9,2
Bearbeitet:	09.07.2019	gez. Düring	Blatt:	32 / 37
Geprüft:	09.07.2019	gez. Powrocznik	Maßstab:	1 : 2.000
Freigegeben:	09.07.2019	gez. Dr. Spindler	Stand:	07.08.19






Gemeinde Röderland
Landkreis Elbe-Elster

Land
Brandenburg

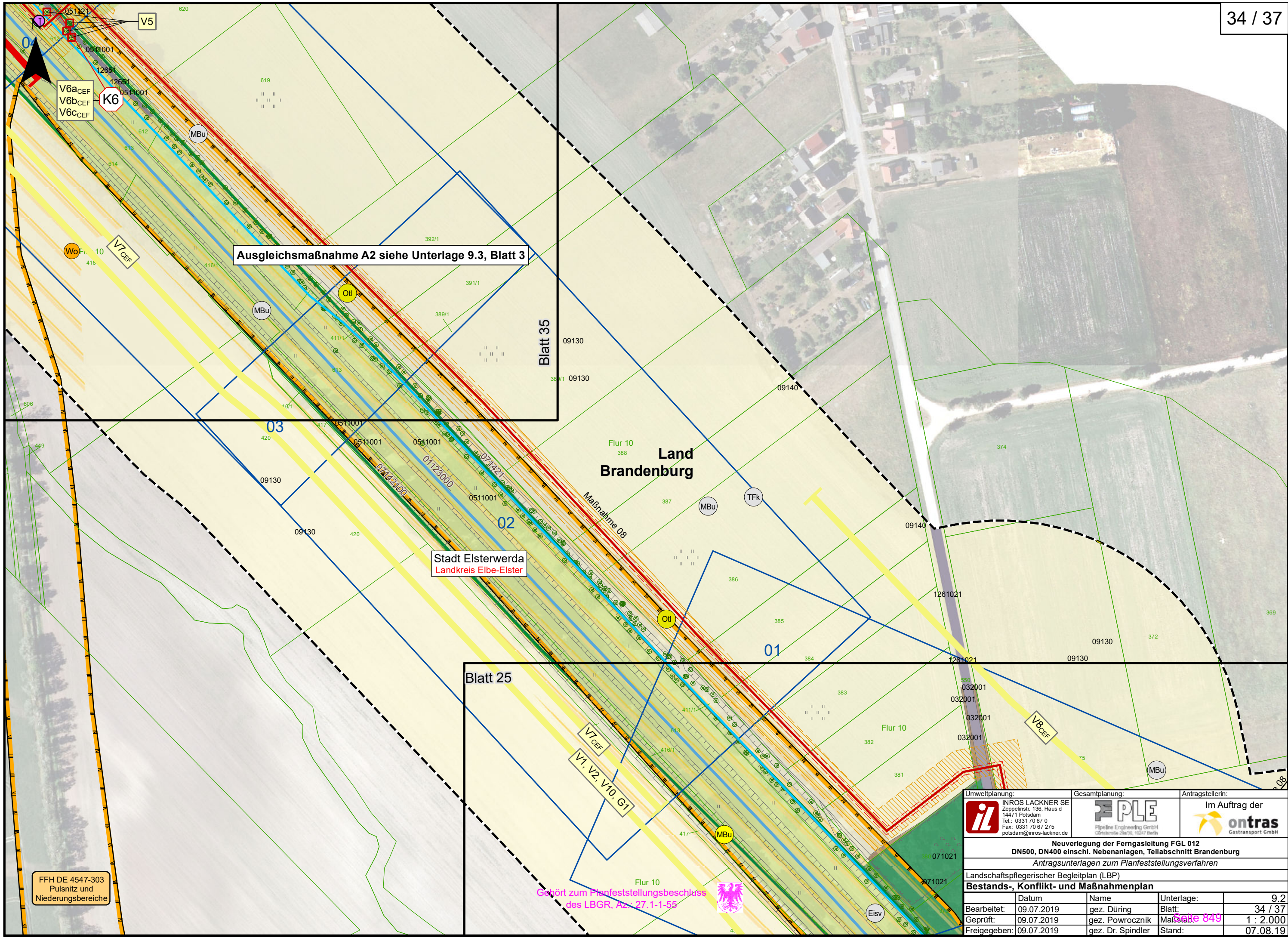
Freistaat
Sachsen

Geht zum Planfeststellungsbeschluss
des LBGR / Az.: 27.1-1-55



Umweltplanung:  INROS LACKNER SE Zeppelinstr. 136, Haus d 14471 Potsdam Tel.: 0331 70 67 0 Fax: 0331 70 67 275 potsdam@inros-lackner.de	Gesamtplanung:  PLE Pipeline Engineering GmbH Görslerstraße 29a/30, 10247 Berlin	Antragstellerin: Im Auftrag der  ontras Gastransport GmbH		
Neuerlegung der Ferngasleitung FGL 012 DN500, DN400 einschl. Nebenanlagen, Teilabschnitt Brandenburg Antragsunterlagen zum Planfeststellungsverfahren				
Landschaftspflegerischer Begleitplan (LBP)				
Bestands-, Konflikt- und Maßnahmenplan				
	Datum	Name	Unterlage:	9.2
Bearbeitet:	09.07.2019	gez. Düring	Blatt:	33 / 37
Geprüft:	09.07.2019	gez. Powrocznik	Maßstab:	1 : 2.000
Freigegeben:	09.07.2019	gez. Dr. Spindler	Stand:	07.08.19

P:\2017\2017-0400\Projekt\05\09\GIS\IBBU09_2_lbp_bkp.mxd



Ausgleichsmaßnahme A2 siehe Unterlage 9.3, Blatt 3




Stadt Elsterwerda
Landkreis Elbe-Elster

Blatt 35

Blatt 25

Gehört zum Planfeststellungsbeschluss
des LBGR, Az.: 27.1-1-55

FFH DE 4547-303
Pulsnitz und
Niederungsbereiche

Umweltplanung:  INROS LACKNER SE Zeppelinstr. 136, Haus d 14471 Potsdam Tel.: 0331 70 67 0 Fax: 0331 70 67 275 potsdam@inros-lackner.de		Gesamtplanung:  PLE Pipeline Engineering GmbH Görsensdie 29a/30, 10247 Berlin		Antragstellerin:  ontras Gastransport GmbH	
Neuerlegung der Ferngasleitung FGL 012 DN500, DN400 einschl. Nebenanlagen, Teilabschnitt Brandenburg Antragsunterlagen zum Planfeststellungsverfahren					
Landschaftspflegerischer Begleitplan (LBP)					
Bestands-, Konflikt- und Maßnahmenplan					
	Datum	Name	Unterlage:	9.2	
Bearbeitet:	09.07.2019	gez. Düring	Blatt:	34 / 37	
Geprüft:	09.07.2019	gez. Powrocznik	Maßstab:	1 : 2.000	
Freigegeben:	09.07.2019	gez. Dr. Spindler	Stand:	07.08.19	

P:\2017\2017-0400\Projekt\05\09\GIS\IBBU09_2_lbp_bkp.mxd

Blatt 36




Blatt 34

Stadt Elsterwerda
Landkreis Elbe-Elster

FFH DE 4547-303 Pulsnitz
und Niederungsbereiche

Land
Brandenburg

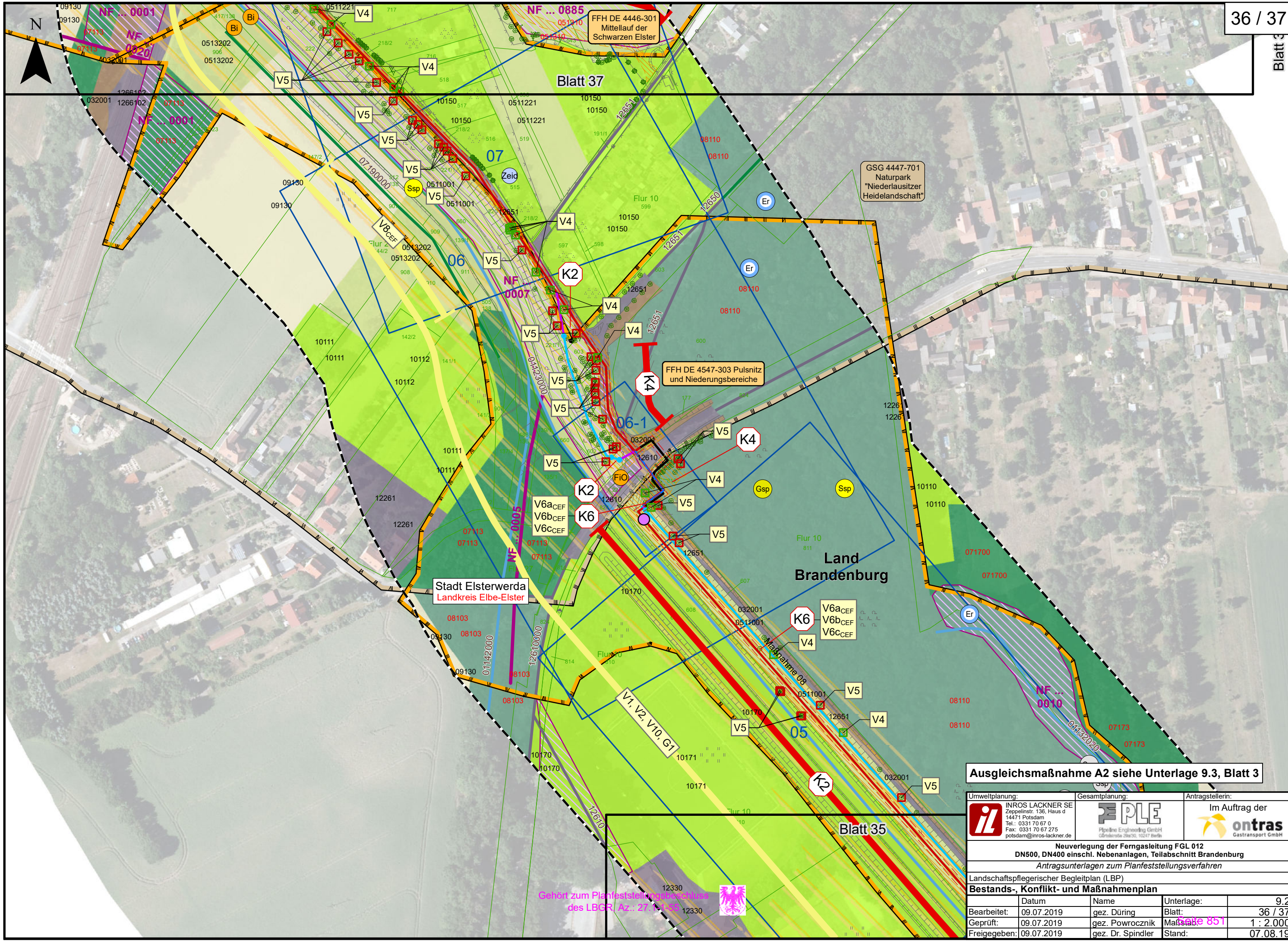
Ausgleichsmaßnahme A2 siehe Unterlage 9.3, Blatt 3

 Umweltplanung: INROS LACKNER SE Zeppelinstr. 136, Haus d 14471 Potsdam Tel.: 0331 70 67 0 Fax: 0331 70 67 275 potsdam@inros-lackner.de	Gesamtplanung:  Pipeline Engineering GmbH Görsenstraße 29a/30, 10247 Berlin	Antragstellerin:  Im Auftrag der Gastransport GmbH		
Neuerlegung der Ferngasleitung FGL 012 DN500, DN400 einschl. Nebenanlagen, Teilabschnitt Brandenburg Antragsunterlagen zum Planfeststellungsverfahren				
Landschaftspflegerischer Begleitplan (LBP)				
Bestands-, Konflikt- und Maßnahmenplan				
	Datum	Name	Unterlage:	9.2
Bearbeitet:	09.07.2019	gez. Düring	Blatt:	35 / 37
Geprüft:	09.07.2019	gez. Powrocznik	Maßstab:	1 : 2.000
Freigegeben:	09.07.2019	gez. Dr. Spindler	Stand:	07.08.19




Gehört zum Planfeststellungsbeschluss
des LBGR, Az.: 27.1-1-55



P:\2017\2017-0400\Projekt\05\09\GIS\IBBU09_2_lbp_bkp.mxd



Ausgleichsmaßnahme A2 siehe Unterlage 9.3, Blatt 3

Umweltplanung:	Gesamtplanung:	Antragstellerin:		
 INROS LACKNER SE Zeppelinstr. 136, Haus d 14471 Potsdam Tel.: 0331 70 67 0 Fax: 0331 70 67 275 potsdam@inros-lackner.de	 PLE Pipeline Engineering GmbH Görsensle 29a/30, 10247 Berlin	Im Auftrag der  ontras Gastransport GmbH		
Neuerlegung der Ferngasleitung FGL 012 DN500, DN400 einschl. Nebenanlagen, Teilabschnitt Brandenburg Antragsunterlagen zum Planfeststellungsverfahren				
Landschaftspflegerischer Begleitplan (LBP)				
Bestands-, Konflikt- und Maßnahmenplan				
	Datum	Name	Unterlage:	9.2
Bearbeitet:	09.07.2019	gez. Düring	Blatt:	36 / 37
Geprüft:	09.07.2019	gez. Powrocznik	Maßstab:	1 : 2.000
Freigegeben:	09.07.2019	gez. Dr. Spindler	Stand:	07.08.19

P:\2017\2017-0400\Projekt\05\09\GIS\IBBU09_2_lbp_bkp.mxd

Gehört zum Planfeststellungsverfahren
des LBCR Az.: 27.141.15





Land Brandenburg

Stadt Elsterwerda
Landkreis Elbe-Elster

Ausgleichsmaßnahme A1 siehe Unterlage 9.3, Blatt 2

Umweltplanung:  INROS LACKNER SE Zeppelinstr. 136, Haus d 14471 Potsdam Tel.: 0331 70 67 0 Fax: 0331 70 67 275 potsdam@inros-lackner.de	Gesamtplanung:  PLE Pipeline Engineering GmbH Görsensle 29a/30, 10247 Berlin	Antragstellerin: Im Auftrag der  ontras Gastransport GmbH
--	--	---

**Neuerlegung der Ferngasleitung FGL 012
DN500, DN400 einschl. Nebenanlagen, Teilabschnitt Brandenburg
Antragsunterlagen zum Planfeststellungsverfahren**

Landschaftspflegerischer Begleitplan (LBP)
Bestands-, Konflikt- und Maßnahmenplan

	Datum	Name	Unterlage:	
Bearbeitet:	09.07.2019	gez. Düring	Blatt:	37 / 37
Geprüft:	09.07.2019	gez. Powrocznik	Maßstab:	1 : 2.000
Freigegeben:	09.07.2019	gez. Dr. Spindler	Stand:	07.08.19

P:\2017\2017-0400\Projekt\05\09\GIS\IBBU09_2_lbp_bkp.mxd

Blatt 36

