






Längenmaßstab: 1 : 2.000

Höhenmaßstab: 1 : 1.000

**Legende:**

-  Kiessand (Rohstoffkörper)
-  Bereich mit Zwischenmitteln (Schluffe, Tone etc.)
-  Liegendbasis Kiessand (extrapoliert aus Erkundungen 1974, 1980)

**Geländeoberkante**

-  Ist-Zustand gem. Risswerk 04/2014
-  Planzustand



**Datenquellen:**

Kiessanderkundungen 1974, 1980 durch VEB GFE Halle/Saale

Risswerk 04/2014 Vermessungsbüro Kluge, Machern

**Abkürzungen:**

- BF Bewilligungsfeld
- BWE Bergwerkseigentum
- RBP Rahmenbetriebsplan

<b>Projekt:</b>	Rahmenbetriebsplan »Änderung und Erweiterung des Kiessandtagebaus Fresdorfer Heide«		
<b>Darstellung:</b>	Anlage 5.4 Schnittdarstellung (Ist- / Endzustand)		
<b>Antragsteller:</b>	 <b>BZR</b> <small>Baustoffschuttstoffe und Recycling GmbH</small> <small>Saarmunder Weg 50 14552 Michendorf OT Wildenbruch</small>		
<b>Bearbeiter:</b>	Frau Leser	gezeichnet: Le	geprüft: Wß
<b>Datum:</b>	29.03.2016	Proj.-Nr.: 3-6057-2014	
 <b>TERRA MONTAN</b> <small>Gesellschaft für angewandte Geologie mbH</small> <small>Dombergweg 1, 98527 Suhl</small> <small>Tel: (03681) 71 06 - 0</small> <small>Fax: (03681) 71 06 20</small> <small>e-mail: info@terra-montan.de</small>			