







Legende

-  Bergwerksfeld
»Fresdorfer Heide«
-  Bewilligungsfeld
»Fresdorfer Heide - Süd«
-  fakultative Rahmenbetriebsplanfläche (1994)



Antragsgegenstand

-  Geltungsbereich obligatorischer Rahmenbetriebsplan
-  Abbauerweiterung inkl. Wiedernutzbarmachung
-  Änderung des Wiedernutzbarmachungskonzeptes von 1994

Kartengrundlage:

TK 25, Blatt 3644,
Potsdam (2011)
TK 25, Blatt 3744,
Wildenbruch (2006)

Hrsg.: Landesvermessung und
Geobasisinformation Brandenburg

Projekt:	Rahmenbetriebsplan »Änderung und Erweiterung des Kiessandtagebaus Fresdorfer Heide«		
Darstellung:	Anlage 1.2 Antragsgegenstand M 1 : 10.000		
Antragsteller:	 BZR <small>Bauzuschlagstoffe und Recycling GmbH</small> <small>Saarmunder Weg 50, 14552 Michendorf, OT Wildenbruch</small>		
Bearbeiter:	Frau Leser	gezeichnet: Le	geprüft: WB
Datum:	05/2016	Proj.-Nr.: 3-6057-2014	
	TERRA MONTAN Gesellschaft für angewandte Geologie mbH <small>Dombergweg 1, 98527 Suhl Tel. (03681) 7106 - 0 Fax (03681) 71 06 20 e-mail: info@terra-montan.de</small>		