















**Legende**

- |   |                         |   |                                       |
|---|-------------------------|---|---------------------------------------|
|  | Abraum                  |  | Grenze Bewilligungsfeld               |
|  | Kiese und Kiessande     |  | projektierte Abbaufäche               |
|  | Schlufflinsen           |  | Nassschnitt                           |
|  | Geschiebelehm/-mergel   |  | 86,90 Grundwasserspiegel 12/2015 m NN |
|  | Schichten des Tertiärs  |  | Baggersee (Betriebszustand 10/2014)   |
|  | Schichten des Zechstein |  | zukünftiger Baggersee                 |

	
<b>Rahmenbetriebsplan gem. § 52 (2c) BBergG          Erweiterung und Änderung          des Kiessandtagebaus Altenau</b>	
<b>Schematischer          Abbauschnitt</b>	
Maßstab: 1:7.000/1.000 (L/H)	Datum: 07.06.2017
Bearbeiter: A. Böhme	<b>Anlage 5.3</b>