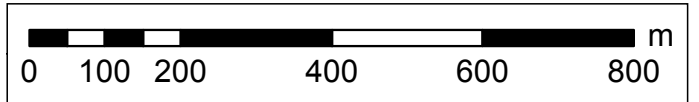




Legende

- Bewilligung
- Rahmenbetriebsplan
- Planfeststellungsgrenze 2003
- Fläche für Aufbereitung
- Abbaufäche
- Bohrungen mit Bezeichnung
- Schnittspuren
- Verspülbereich (Flachwasser)
- Seefläche (Betriebszustand: 10/2016)
- Risswerk (Betriebszustand: 10/2016)



| | |
|---|---|
|  |  |
| Rahmenbetriebsplan gem. § 52 (2a) BBergG Erweiterung und Änderung des Kiessandtagebaus Altenau | |
| Lageplan mit Bohrpunkten und Schnittspuren | |
| M 1 : 10.000 | Datum: 02.06.2017 |
| Bearbeiter: A. Böhme | Anlage 4.1 |