


		<div>Kreuzungsliste</div> <div>Neubau 110-kV-Trasse HT2001</div> <div>Frankfurt Nord - Wulkow</div>			Trassierungsfirma:	
erstellt durch:	am:					
Zimm.	09.10.2025					
Blatt:	Blätter:					
1	3					
Kreuzungs-feld	Kreuzung [km + m]	Krzg.-Nr.	Bezeichnung der Kreuzung	Eigentümer		
19F - 20F		19F.1	Steuerkabel Abwasserdruckleitung (stillgelegt) Wasserleitung a. B.	Frankfurter Wasser- und Abwasserges. mbH		
19F - 20F	0.341 0.231	19F.2	Straße B 112 Abschn. 2586 (NT) und Abschn. 2594 ZU) Abs. 2584(UZ) / 2583 (NT) Anschlußrampen	Landesbetrieb Straßenwesen		
19F - 20F		19F.3	Straße	Stadt Frankfurt (Oder)		
19F - 20F		19F.4	Gasleitung Steuerkabel	EWE Netz GmbH Netzregion Brandenburg/Rügen		
19F - 20F		19F.5	Steuerkabel Trinkwasserleitung 2 x Abwasserdruckleitung	Frankfurter Wasser- und Abwasserges. mbH		
19F - 20F		19F.6	20-kV-Kabel	Netzgesellschaft Frankfurt (Oder) mbH		
21F - 22F		21F.1	Straße	Stadt Frankfurt (Oder) Goepelstraße 38		
21F - 22F		21F.2	gepl. Kabeltrasse LOSCON	LOSCON GmbH		
22F - 23F		22F.1	Gasleitung	Netzgesellschaft Frankfurt (Oder) mbH		
24F - 25F		24F.1	Richtfunkstrecke	Deutsche Telekom Technik GmbH PTI 32		
25F - 26F		25F.1	gepl. Kabeltrasse LOSCON	LOSCON GmbH		
25F - 26F		25F.2	Straße	Stadt Frankfurt (Oder)		
25F - 26F		25F.3	Kabeltrasse Windenergie	HelveticWind Wulkow GmbH		
26F - 27F		26F.3	20-kV-Kabel	Netzgesellschaft Frankfurt (Oder) mbH		
26F - 27F		26F.4	FM-Kabel	Deutsche Telekom Technik GmbH PTI 32		

		Kreuzungsliste Neubau 110-kV-Trasse HT2001 Frankfurt Nord - Wulkow			Trassierungsfirma: 
erstellt durch:	am:				
Zimm.	09.10.2025				
Blatt:	Blätter:				
2	3				
Kreuzungs- feld	Kreuzung [km + m]	Krzg.- Nr.	Bezeichnung der Kreuzung	Eigentümer	
26F - 27F		26F.5	Straße	Stadt Frankfurt (Oder)	
26F - 27F		26F.6	Weg	Stadt Frankfurt (Oder)	
26F - 27F		26F.7	Kabeltrasse Windenergie	HelveticWind Wulkow GmbH	
26F - 27F		26F.8	Booßener Mühlengraben	Stadt Frankfurt (Oder)	
27F - 28F		27F.1	Weg unbefestigt	Stadt Frankfurt (Oder)	
27F - 28F		27F.2	Kabeltrasse Windenergie	HelveticWind Wulkow GmbH	
27F - 28F		27F.3	Richtfunkstrecke 202556619 13EM2350 (E-Plus)	Telefonica Germany GmbH & Co. OHG	
27F - 28F	0.144	27F.4	Straße B 5 Abschn. 065 Abs. 068 (für Neubaubereich B 5)	Landesbetrieb Straßenwesen	
27F - 28F		27F.5	3 x gepl.FM-Kabel (Umlegung mit gepl. B112n)	Deutsche Telekom Technik GmbH PTI 32	
27F - 28F		27F.6	3 x FM-Kabel (gepl. Rückbau mit gepl. B112n)	Deutsche Telekom Technik GmbH PTI 32	
27F - 28F		27F.7	Straße	Landesbetrieb Straßenwesen	
27F - 28F	Bau-km 0+443.3	27F.8	gepl. Ausbau B 5 im Zuge der gepl. B112n Abs. 068 (für Neubaubereich B 5)	Landesbetrieb Straßenwesen	
29F - 30F		29F.1	Weg unbefestigt	Privat	
30F - 31F	Bau-km 1+236.9	30F.1	Straße gepl. B 112n mit 2x Wirtschaftsweg Abs. 262 (Neubaubereich)	Landesbetrieb Straßenwesen	
30F - 31F		30F.2	Richtfunkstrecke 10264701 (ungenau Koordinaten)	Vodafone D2 GmbH Region Nord-Ost	

		<div>Kreuzungsliste</div> <div>Neubau 110-kV-Trasse HT2001</div> <div>Frankfurt Nord - Wulkow</div>		Trassierungsfirma:	
erstellt durch:	am:				
Zimm.	09.10.2025				
Blatt:	Blätter:				
3	3				
Kreuzungs-feld	Kreuzung [km + m]	Krzg.-Nr.	Bezeichnung der Kreuzung	Eigentümer	
30F - 31F		30F.3	2 x FM-Kabel	Deutsche Telekom Technik GmbH PTI 32	
31F - 32F		31F.1	Weg unbefestigt	Stadt Frankfurt (Oder)	
32F - 33F		32F.1	Weg unbefestigt	Privat	
33F - 34F		33F.1	Weg unbefestigt	Privat	
34F - 35F		34F.1	Richtfunkstrecke 10264701 (ungenau Koordinaten)	Vodafone D2 GmbH Region Nord-Ost	
36F - 37F		36F.1	2 x FM-Kabel	Deutsche Telekom Technik GmbH PTI 32	
36F - 37F		36F.2	20-kV-Kabel	E.DIS Netz GmbH Reg.-Bereich Ost Brandenburg Betrieb MS/NS/Gas Dahme-Oderland	
38F - Portal		38F.1	Graben	Privat	