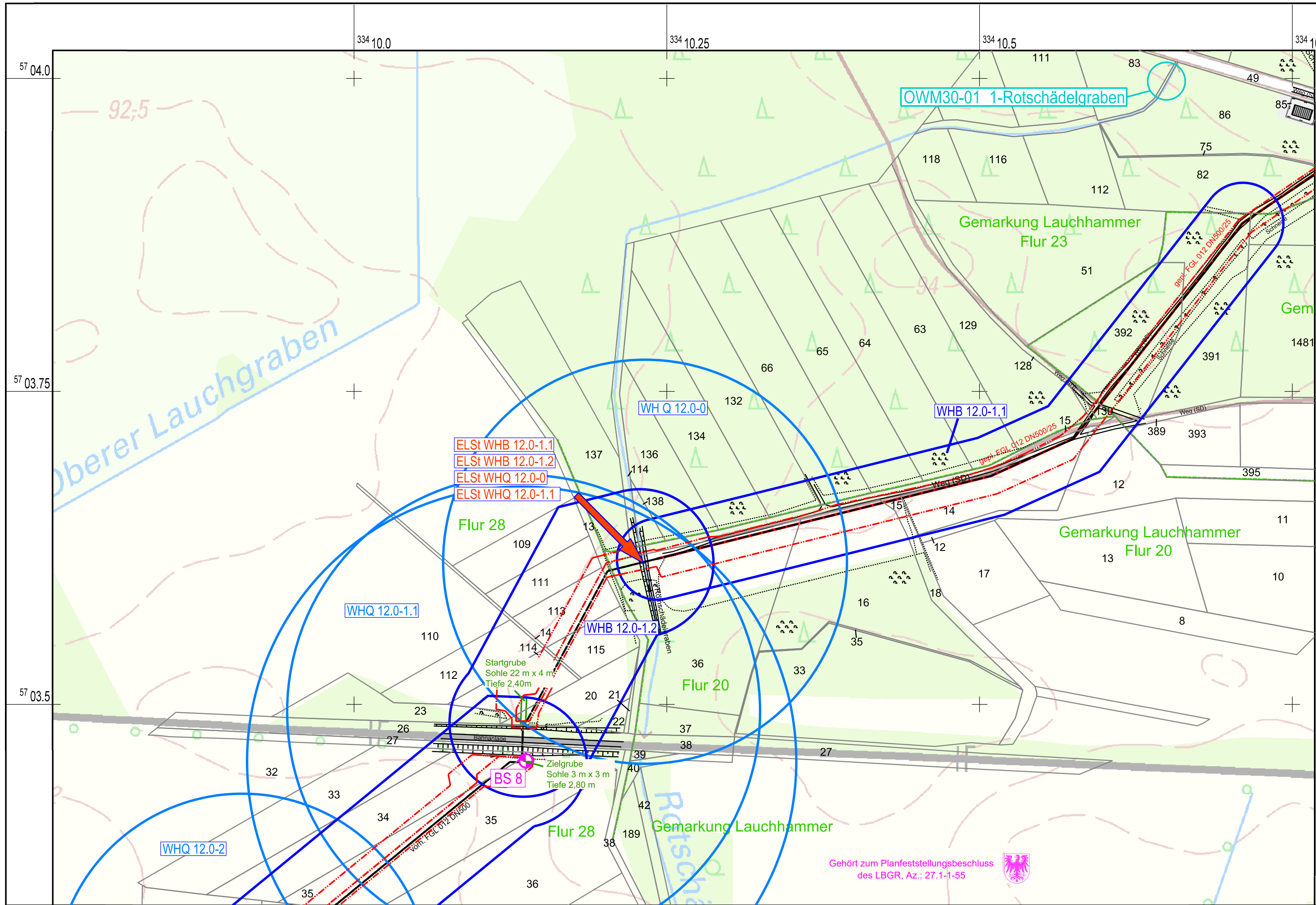


Anlage 6

Detallagepläne Wassereinleitungen,
Gewässermonitoring

M 1 : 2 500






LEGENDE

- Projektinformationen**
- geplante Rohrauswechslung / Umverlegung
 - Arbeitsstreifen
 - BS 8
 - Bohrsondierungen mit Grundwasseranalysen
- Wasserrecht**
- Absenkbereich (WHB)
 - Absenkbereich (WHQ)
 - OWM30-01 1-Rotschädelgraben
 - Vorhabenbezogene Probenahmestelle Oberflächenwasser-Beschaffenheit
 - Einleitstelle (ELSt)

ELSt WHB 12.0-1.1	Gemarkung Lauchhammer Flur 20	Flurst. 36
ELSt WHB 12.0-1.2	Gemarkung Lauchhammer Flur 20	Flurst. 36
ELSt WHQ 12.0-0	Gemarkung Lauchhammer Flur 20	Flurst. 36
ELSt WHQ 12.0-1.1	Gemarkung Lauchhammer Flur 20	Flurst. 36

Bezugssysteme:
 Lage: ETRS 89_ UTM 33
 Höhe: DHHN 92

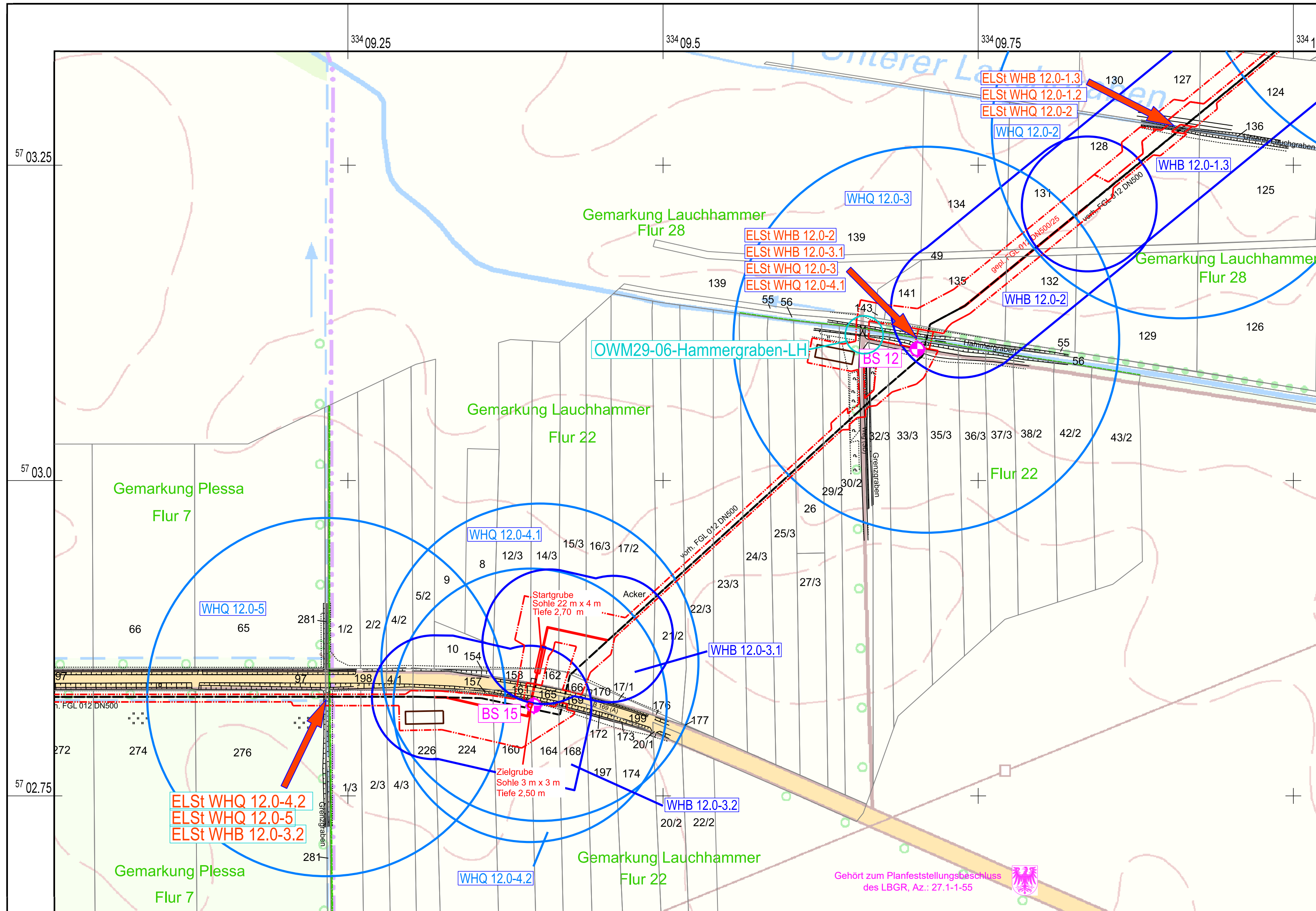
Kartengrundlage / Auszug aus:
 (c) Geobasisdaten: GeoBasis-DE/LGB 2018

PLE Pipeline Engineering GmbH Gürtelstraße 29a / 30 10247 Berlin	
---	---

Antragsunterlagen zu Planfeststellung, Unterlage 6: Wasserrechtliche Anträge			 GUB GEO UMWELT BAU
Projekt: Neuverlegung Ferngasleitung FGL 012 einschl. Nebenanlagen, Teilabschnitt Brandenburg			
Inhalt: Detaillageplan Wassereinleitungen			
	Datum	Name	
bearbeitet	28.03.2019	Rost	
gezeichnet	01.04.2019	Hanke	
geprüft	08.04.2019	Rost	
Anlagen-Nr.: 6.1.1	Projekt-Nr.: DDU 18 0808	Maßstab: 1 : 2 500	www.gub-ing.de Dateiname: Anl_06-1-1.dgn Format: 630 mm x 297 mm 0,19 m²

Gehört zum Planfeststellungsbeschluss
 des LBGR, Az.: 27.1-1-55





LEGENDE

Projektinformationen

geplante Rohrauswechslung / Umverlegung

Arbeitsstreifen

BS 10

Bohrsondierungen mit Grundwasseranalysen

Wasserrecht

Absenkbereich (WHB)

Absenkbereich (WHQ)

OWM29-06
Hammergraben-LH

Vorhabenbezogene Probenahmestelle
Oberflächenwasser-Beschaffenheit

Einleitstelle (ELSt)

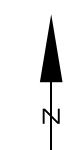
ELSt WHB 12.0-1.3	Gemarkung Lauchhammer Flur 28	Flurst. 136
ELSt WHQ 12.0-1.2	Gemarkung Lauchhammer Flur 28	Flurst. 136
ELSt WHB 12.0-2	Gemarkung Lauchhammer Flur 28	Flurst. 136
ELSt WHB 12.0-3.1	Gemarkung Lauchhammer Flur 28	Flurst. 56
ELSt WHQ 12.0-3	Gemarkung Lauchhammer Flur 28	Flurst. 56
ELSt WHQ 12.0-4.1	Gemarkung Lauchhammer Flur 28	Flurst. 56
ELSt WHQ 12.0-4.2	Gemarkung Plessa Flur 7	Flurst. 281
ELSt WHQ 12.0-5	Gemarkung Plessa Flur 7	Flurst. 281
ELSt WHB 12.0-3.2	Gemarkung Plessa Flur 7	Flurst. 281

Bezugssysteme:
Lage: ETRS 89_ UTM 33
Höhe: DHHN 92

Kartengrundlage / Auszug aus:
(c) Geobasisdaten: GeoBasis-DE/LGB 2018

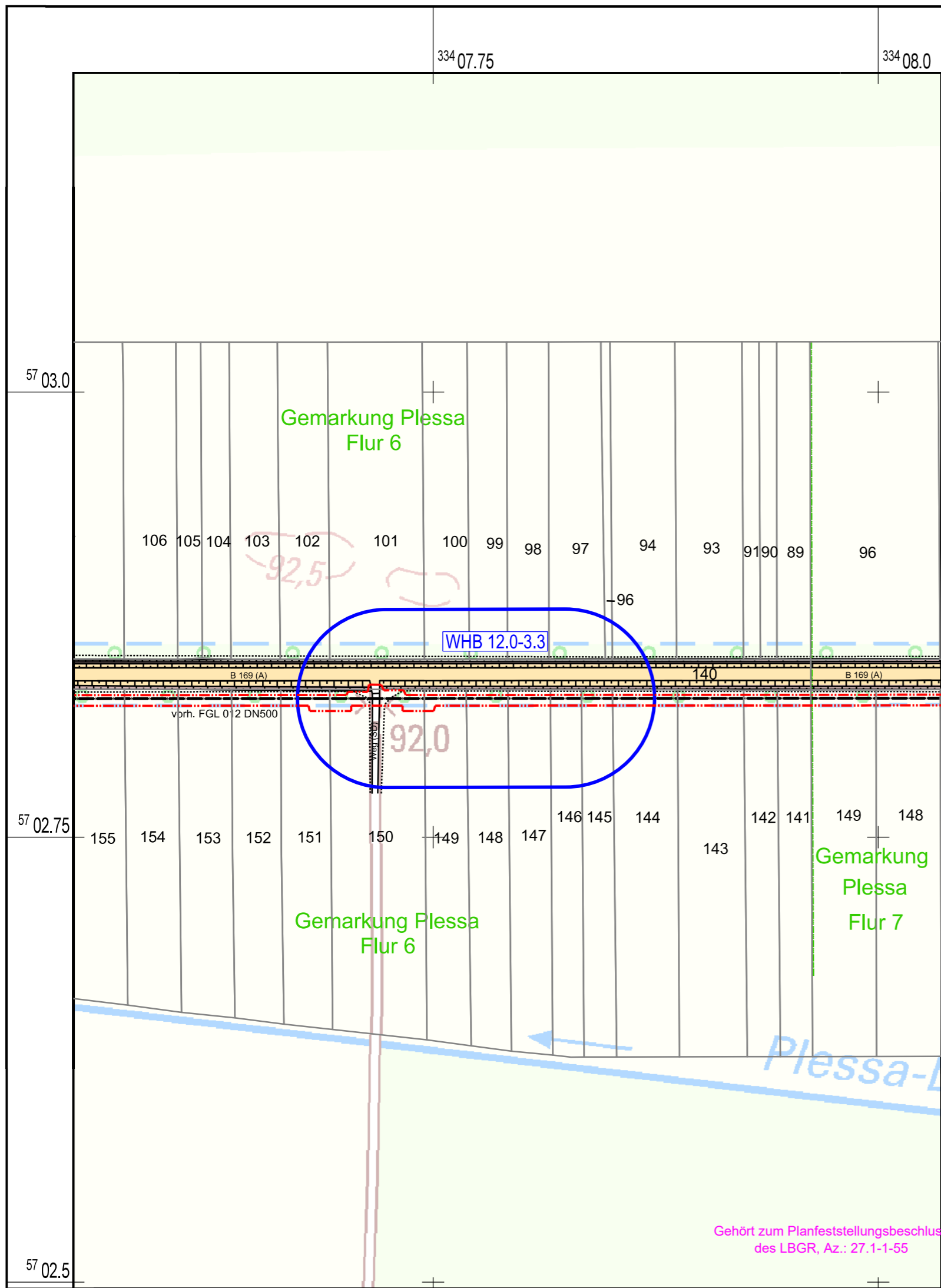
PLE Pipeline Engineering GmbH
Gürtelstraße 29a / 30
10247 Berlin

Antragsunterlagen zu Planfeststellung, Unterlage 6: Wasserrechtliche Anträge			 GEO UMWELT BAU www.gub-ing.de
Projekt: Neuerlegung Ferngasleitung FGL 012 einschl. Nebenanlagen, Teilabschnitt Brandenburg			
Inhalt: Detaillageplan Wassereinleitungen			
	Datum	Name	
bearbeitet	07.12.2022	Buchheim	
gezeichnet	07.12.2022	Angilella	
geprüft	07.12.2022	Buchheim	
Anlagen-Nr.:	Projekt-Nr.:	Maßstab:	Dateiname: Anl_06-1-2.dgn
6.1.2 Rev01	DDU 18 0808	1 : 2 500	Format: 630 mm x 297 mm 0,19 m²



Gehört zum Planfeststellungsbeschluss
des LBGR, Az.: 27.1-1-55

P:\2018\DDU\DDU_180808\2_PBL_Gutachten\11_MICROSTATION\Anl_06-1-2.dgn



LEGENDE

Projektinformationen

geplante Rohrauswechslung / Umverlegung

Arbeitsstreifen

Wasserrecht

Absenkbereich (WHB)

Bezugssysteme:
Lage: ETRS 89_ UTM 33
Höhe: DHHN 92

Kartengrundlage / Auszug aus:
(c) Geobasisdaten: GeoBasis-DE/LGB 2018

PLE Pipeline Engineering GmbH
Gürtelstraße 29a / 30
10247 Berlin



Antragsunterlagen zu Planfeststellung,
Unterlage 6: Wasserrechtliche Anträge

Projekt:
Neuverlegung Ferngasleitung FGL 012
einschl. Nebenanlagen, Teilabschnitt Brandenburg

Inhalt:
Detaillageplan Wassereinleitungen

	Datum	Name
bearbeitet	28.03.2019	Rost
gezeichnet	01.04.2019	Hanke
geprüft	08.04.2019	Rost

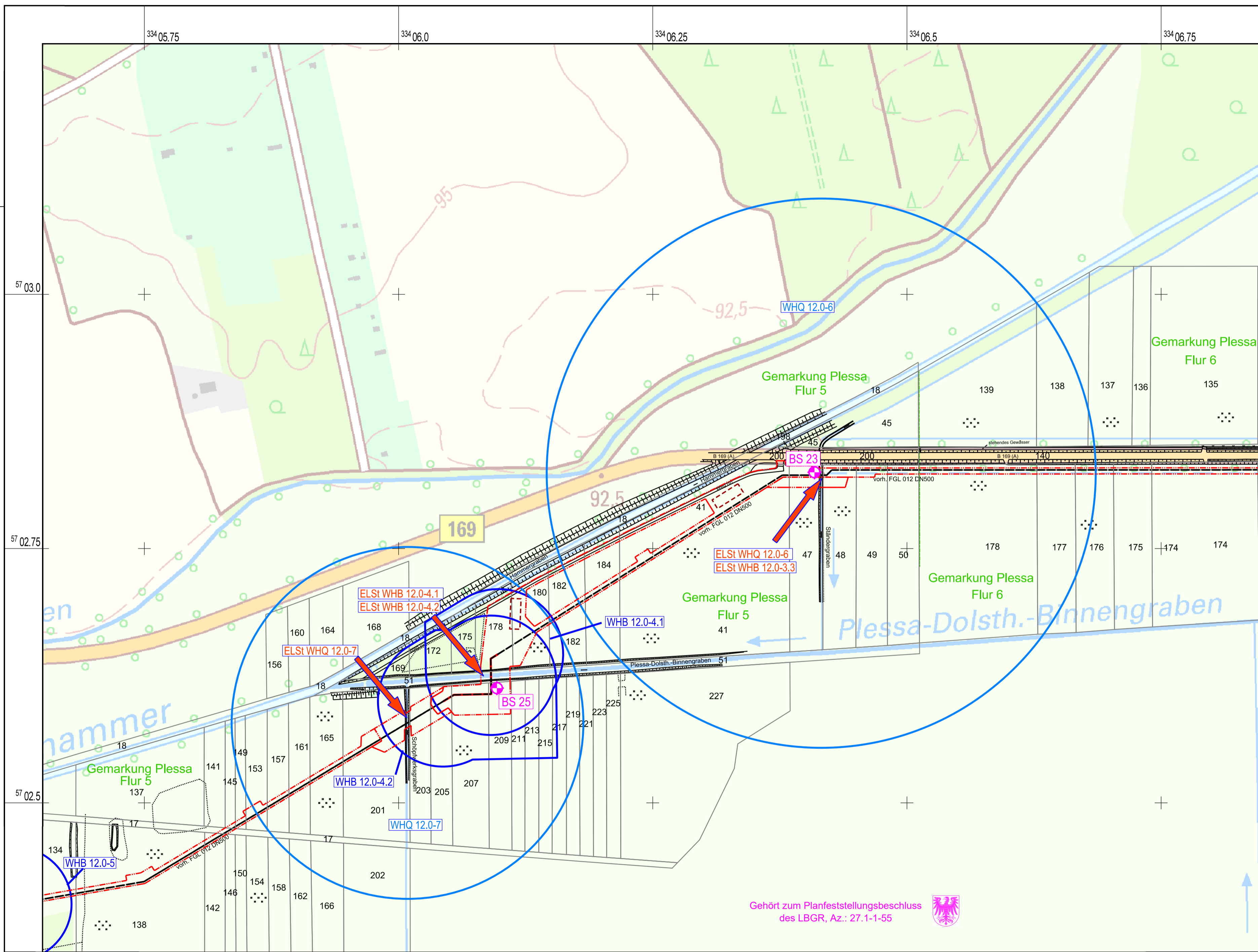
Anlagen-Nr.: 6.1.3
Projekt-Nr.: DDU 18 0808
Maßstab: 1 : 2 500



www.gub-ing.de
Dateiname: Anl_06-1-3.dgn
Format: 420 mm x 297 mm 0,13 m²

Gehört zum Planfeststellungsbeschluss
des LBGR, Az.: 27.1-1-55





LEGENDE

- Projektinformationen**
- geplante Rohrauswechslung / Umverlegung
 - - - Arbeitsstreifen
 - Standort Wasserbehandlungsanlage
 - BS 23
 Bohrsondierungen mit Grundwasseranalysen
- Wasserrecht**
- Absenkbereich (WHB)
 - Absenkbereich (WHQ)
 - ➔ Einleitstelle (ELSt)

ELSt WHQ 12.0-6	Gemarkung Plessa Flur 5	Flurst. 47
ELSt WHB 12.0-3.3	Gemarkung Plessa Flur 5	Flurst. 47
ELSt WHB 12.0-4.1	Gemarkung Plessa Flur 5	Flurst. 51
ELSt WHB 12.0-4.2	Gemarkung Plessa Flur 5	Flurst. 51
ELSt WHQ 12.0-7	Gemarkung Plessa Flur 5	Flurst. 201

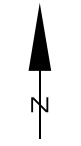
Bezugssysteme:
Lage: ETRS 89_UTM 33
Höhe: DHHN 92

Kartengrundlage / Auszug aus:
(c) Geobasisdaten: GeoBasis-DE/LGB 2018

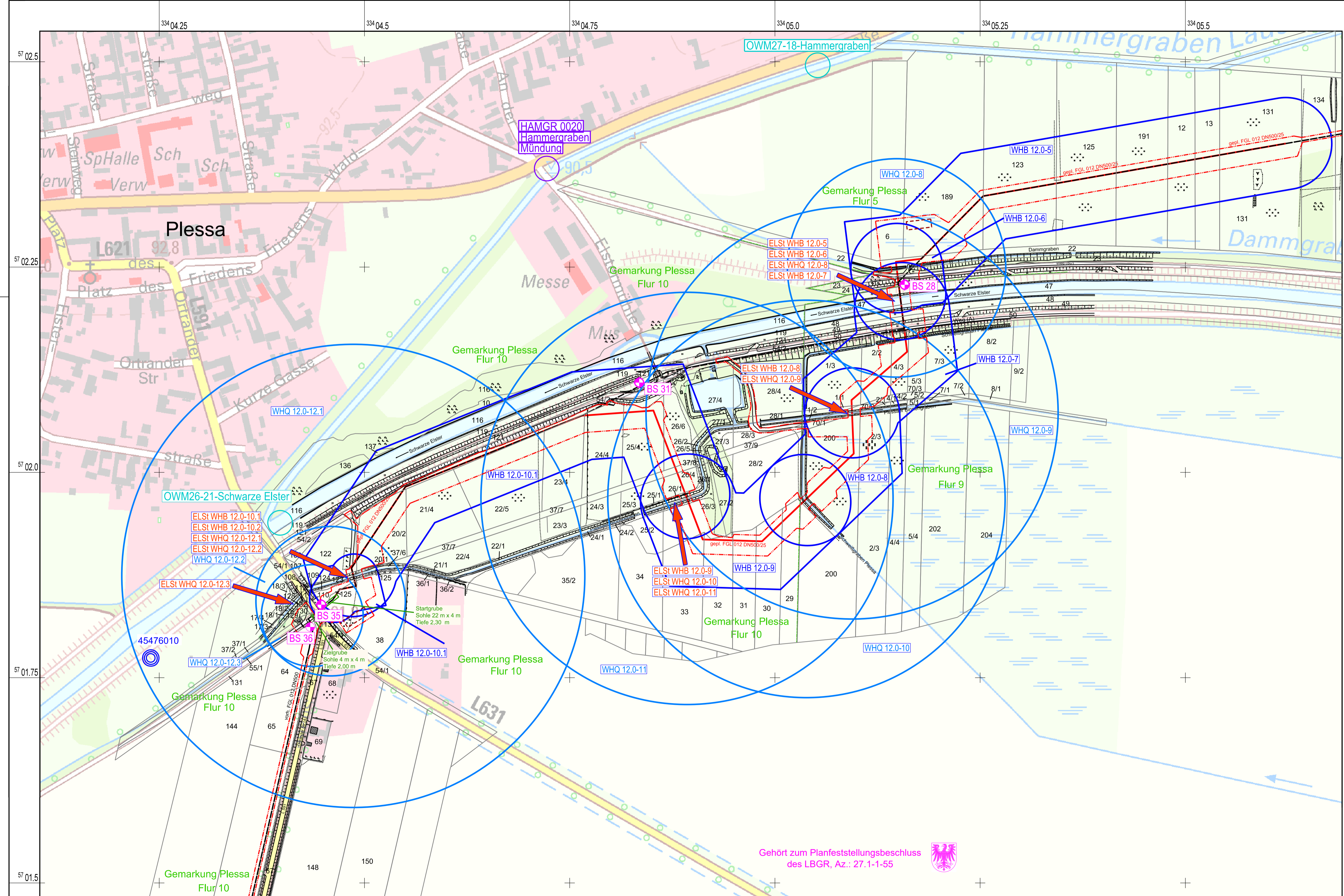
PLE Pipeline Engineering GmbH Gürtelstraße 29a / 30 10247 Berlin	
--	--

Antragsunterlagen zu Planfeststellung, Unterlage 6: Wasserrechtliche Anträge		 GEO UMWELT BAU
Projekt: Neuverlegung Ferngasleitung FGL 012 einschl. Nebenanlagen, Teillabschnitt Brandenburg		
Inhalt: Detaillageplan Wassereinleitungen		
	Datum	Name
bearbeitet	28.03.2019	Rost
gezeichnet	01.04.2019	Hanke
geprüft	08.04.2019	Rost
Anlagen-Nr.: 6.1.4	Projekt-Nr.: DDU 18 0808	Maßstab: 1 : 2 500
		www.gub-ing.de Dateiname: Anl_06-1-4.dgn Format: 700 mm x 360 mm 0,27 m²

Gehört zum Planfeststellungsbeschluss
des LBGR, Az.: 27.1-1-55



L:\2018\DDU\DDU_180808_2_P0102_Ausarbeitung\Gutachten_BBAnlagen\Anl_06-1-4.dgn



LEGENDE

Projektinformationen

- geplante Rohrauswechslung / Umverlegung
- Arbeitsstreifen
- Standort Wasserbehandlungsanlage
- Bohrsondierungen mit Grundwasseranalysen

Wasserrecht

- Absenkbereich (WHB)
- Absenkbereich (WHQ)
- Vorhabenbezogene Probenahme- und Oberflächenwasser-Beschaffenheitsstellen
- Oberflächengewässergüte-Messstellen des Landes Brandenburg (LU)
- Grundwasserstands- bzw. Beschaffenheitsmessstellen des Landes Brandenburg (LU)

Einleiste (ELSt)

ELSt WHB 12.0-5	Gemarkung Plessa Flur 9	Flurst. 47
ELSt WHB 12.0-6	Gemarkung Plessa Flur 9	Flurst. 47
ELSt WHQ 12.0-8	Gemarkung Plessa Flur 9	Flurst. 47
ELSt WHB 12.0-7	Gemarkung Plessa Flur 9	Flurst. 47
ELSt WHB 12.0-8	Gemarkung Plessa Flur 9	Flurst. 70/1
ELSt WHQ 12.0-9	Gemarkung Plessa Flur 9	Flurst. 70/1
ELSt WHB 12.0-9	Gemarkung Plessa Flur 10	Flurst. 26/1
ELSt WHQ 12.0-10	Gemarkung Plessa Flur 10	Flurst. 26/1
ELSt WHB 12.0-11	Gemarkung Plessa Flur 10	Flurst. 26/1
ELSt WHQ 12.0-10.1	Gemarkung Plessa Flur 10	Flurst. 123
ELSt WHB 12.0-10.2	Gemarkung Plessa Flur 10	Flurst. 123
ELSt WHQ 12.0-12.1	Gemarkung Plessa Flur 10	Flurst. 123
ELSt WHQ 12.0-12.2	Gemarkung Plessa Flur 10	Flurst. 123
ELSt WHQ 12.0-12.3	Gemarkung Plessa Flur 10	Flurst. 18/1

Bezugssysteme:
 Lage: ETRS 89_UTM 33
 Höhe: DHN 92
 Kartengrundlage / Auszug aus:
 (c) Geobasisdaten: GeoBasis-DE/LGB 2018

PLE Pipeline Engineering GmbH
 Gürtelstraße 29a / 30
 10247 Berlin



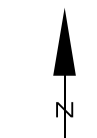
Antragsunterlagen zu Planfeststellung,
 Unterlage 6: Wasserrechtliche Anträge
 Projekt:
 Neuverlegung Ferngasleitung FGL 012
 einschl. Nebenanlagen, Teilabschnitt Brandenburg
 Inhalt:
 Detaillageplan Wassereinleitungen



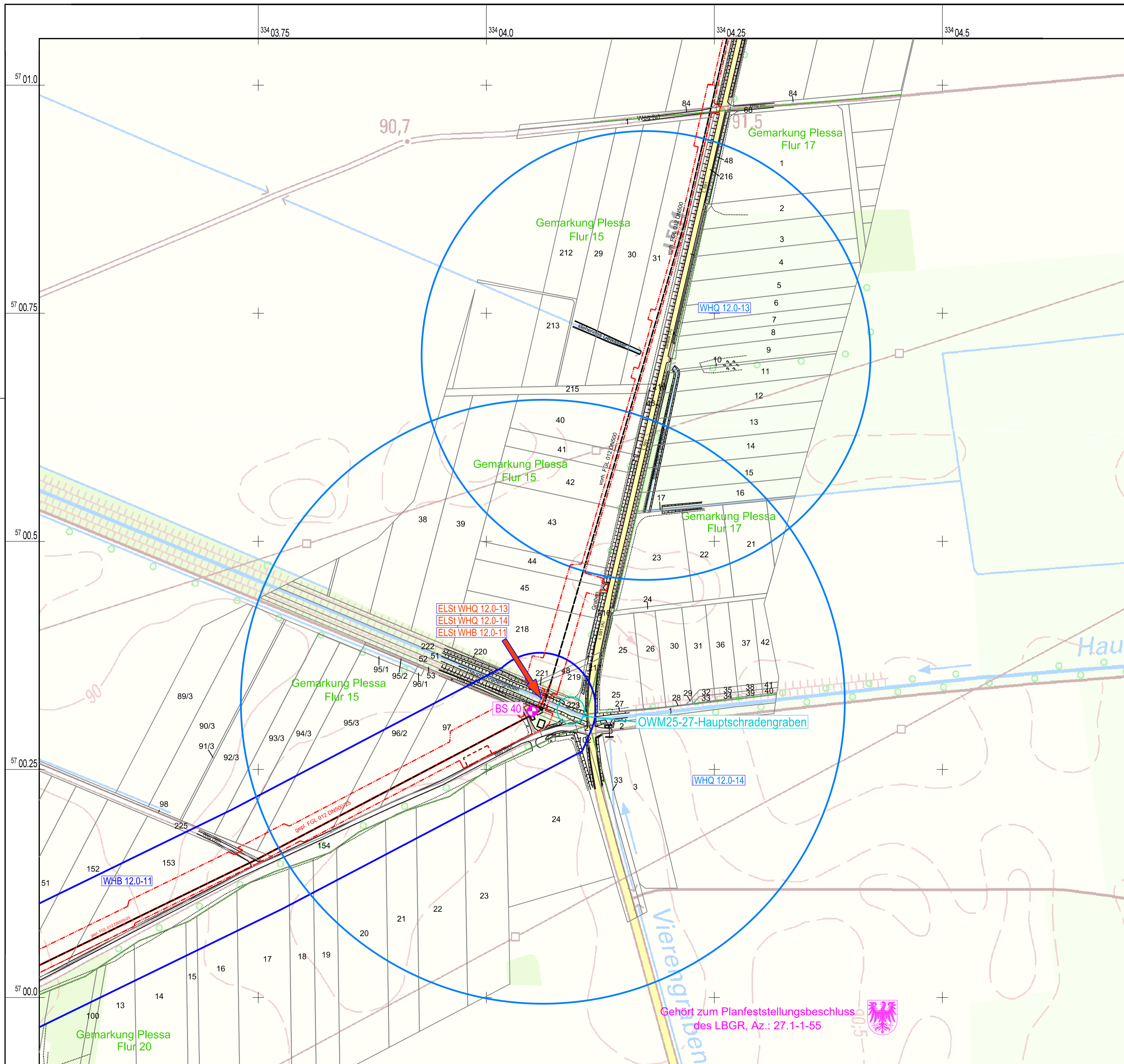
	Datum	Name
bearbeitet	28.03.2019	Rost
gezeichnet	01.04.2019	Hanke
geprüft	08.04.2019	Rost

Anlagen-Nr.: 6.1.5
 Projekt-Nr.: DDU 18 0808
 Maßstab: 1 : 2 500
 Dateiname: Anl_06-1-5.dgn
 Format: 800 mm x 450 mm 0,39 m²

Gehört zum Planfeststellungsbeschluss
 des LBGR, Az.: 27.1-1-55



L:\3108\DDU\180808_2_P102_Auslieferung\Geobasis\BRB\Anlagen\Anl_06-1-5.dgn



LEGENDE

Projektinformationen

- geplante Rohrauswechslung / Umverlegung
- - - Arbeitsstreifen
- Standort Wasserbehandlungsanlage

- BS 40
Bohrsondierungen mit Grundwasseranalysen

Wasserrecht

- Absenkbereich (WHB)
- Absenkbereich (WHQ)

OWM25-27
Hauptschradengraben

- Vorhabenbezogene Probenahmestelle
Oberflächenwasser-Beschaffenheit
- Einleitstelle (ELSt)

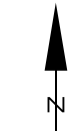
ELSt WHQ 12.0-13	Gemarkung Plessa Flur 15	Flurst. 51
ELSt WHQ 12.0-14	Gemarkung Plessa Flur 15	Flurst. 51
ELSt WHB 12.0-11	Gemarkung Plessa Flur 15	Flurst. 51

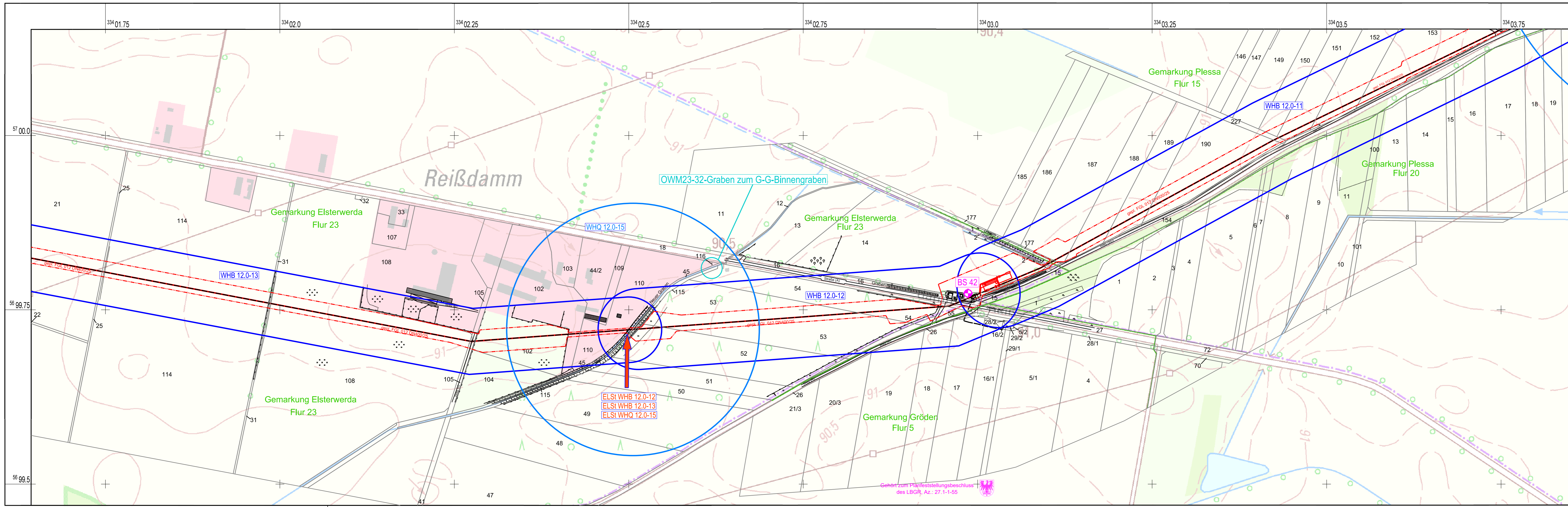
Bezugssysteme:
Lage: ETRS 89_UTM 33
Höhe: DHN 92
Kartengrundlage / Auszug aus:
(c) Geobasisdaten: GeoBasis-DE/LGB 2018

PLE Pipeline Engineering GmbH Gürtelstraße 29a / 30 10247 Berlin	
--	--

Antragsunterlagen zu Planfeststellung, Unterlage 6: Wasserrechtliche Anträge		 GEO UMWELT BAU
Projekt: Neuverlegung Ferngasleitung FGL 012 einschl. Nebenanlagen, Teilabschnitt Brandenburg		
Inhalt: Detaillageplan Wassereinleitungen		
bearbeitet	28.03.2019	Rost
gezeichnet	01.04.2019	Hanke
geprüft	08.04.2019	Rost
Anlagen-Nr.:	Projekt-Nr.:	Maßstab:
6.1.6	DDU 18 0808	1 : 2 500
Dateiname: Anl_06-1-B.dgn		Format: 700 mm x 480 mm, 0,34 m²

Gehört zum Planfeststellungsbeschluss
des LBGR, Az.: 27.1-1-55





LEGENDE

Projektinformationen

- geplante Rohrauswechslung / Umverlegung
- Arbeitsstreifen
- Bohrsondierungen mit Grundwasseranalysen

Wasserrecht

- Absenkbereich (WHB)
- Absenkbereich (WHQ)
- OWM23-32-Graben zum G-G-Binnengraben
- Vorhabenbezogene Probenahme Stelle Oberflächenwasser-Beschaffenheit
- Einleitstelle (ELSt)

ELSt WHB 12.0-12	Gemarkung Elsterwerda Flur 23	Flurst. 110
ELSt WHB 12.0-13	Gemarkung Elsterwerda Flur 23	Flurst. 110
ELSt WHQ 12.0-15	Gemarkung Elsterwerda Flur 23	Flurst. 110

Bezugssysteme:
 Lage: ETRS 89, UTM 33
 Höhe: DHNN 92

Kartengrundlage / Auszug aus:
 (c) Geobasisdaten: GeoBasis-DE/LGB 2018

PLE Pipeline Engineering GmbH
 Gürtelstraße 29a / 30
 10247 Berlin



Antragsunterlagen zu Planfeststellung,
 Unterlage 6: Wasserrechtliche Anträge

Projekt:
 Neuverlegung Ferngasleitung FGL 012
 einschl. Nebenanlagen, Teillabschnitt Brandenburg

Inhalt:
 Detaillageplan Wassereinleitungen

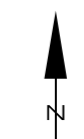
	Datum	Name
bearbeitet	28.03.2019	Rost
gezeichnet	01.04.2019	Hanke
geprüft	08.04.2019	Rost

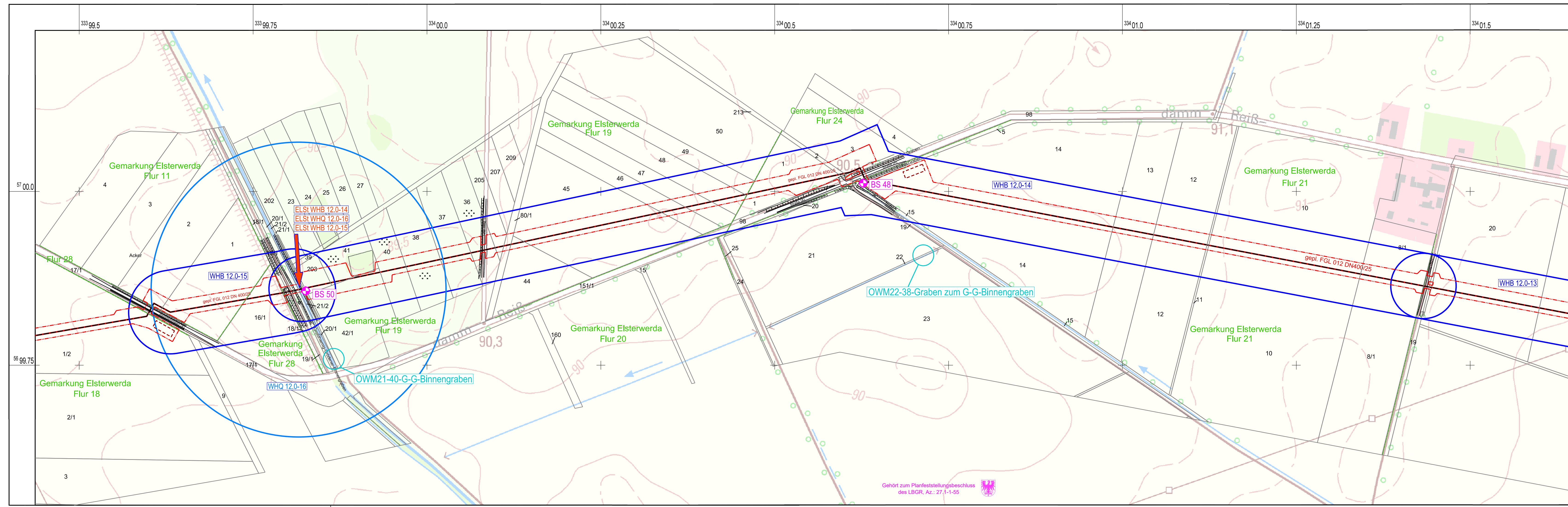
Anlagen-Nr.:	Projekt-Nr.:	Maßstab:	Datenname:
6.1.7	DDU 18 0808	1 : 2 500	Anl_06-1-7.dgn

Format: 1110 mm x 297 mm, 0,33 m²



Gehört zum Planfeststellungsbeschluss
 des LBGR, Az.: 27.1-1-55





LEGENDE

- Projektinformationen**
- geplante Rohrauswechslung / Umverlegung
 - Arbeitsstreifen
 - Standort Wasserbehandlungsanlage
 - Bohrsondierungen mit Grundwasseranalysen
- Wasserrecht**
- Absenkbereich (WHB)
 - Absenkbereich (WHQ)
 - Vorhabenbezogene Probenahmestelle Oberflächenwasser-Beschaffenheit
 - Einleitstelle (ELSt)

ELSt WHB 12.0-14	Gemarkung Elsterwerda Flur 19	Flurst. 21/2
ELSt WHQ 12.0-16	Gemarkung Elsterwerda Flur 19	Flurst. 21/2
ELSt WHB 12.0-15	Gemarkung Elsterwerda Flur 19	Flurst. 21/2

Bezugssysteme:
Lage: ETRS 89_UTM 33
Höhe: DHHN 92

Kartengrundlage / Auszug aus:
(c) Geobasisdaten: GeoBasis-DE/LGB 2018

PLE Pipeline Engineering GmbH
Gürtelstraße 29a / 30
10247 Berlin

Antragsunterlagen zu Planfeststellung, Unterlage 6: Wasserrechtliche Anträge

Projekt:
Neuverlegung Ferngasleitung FGL 012 einschl. Nebenanlagen, Teilabschnitt Brandenburg

Inhalt:
Detaillageplan Wassereinleitungen

	Datum	Name
bearbeitet	28.03.2019	Rost
gezeichnet	01.04.2019	Hanke
geprüft	08.04.2019	Rost

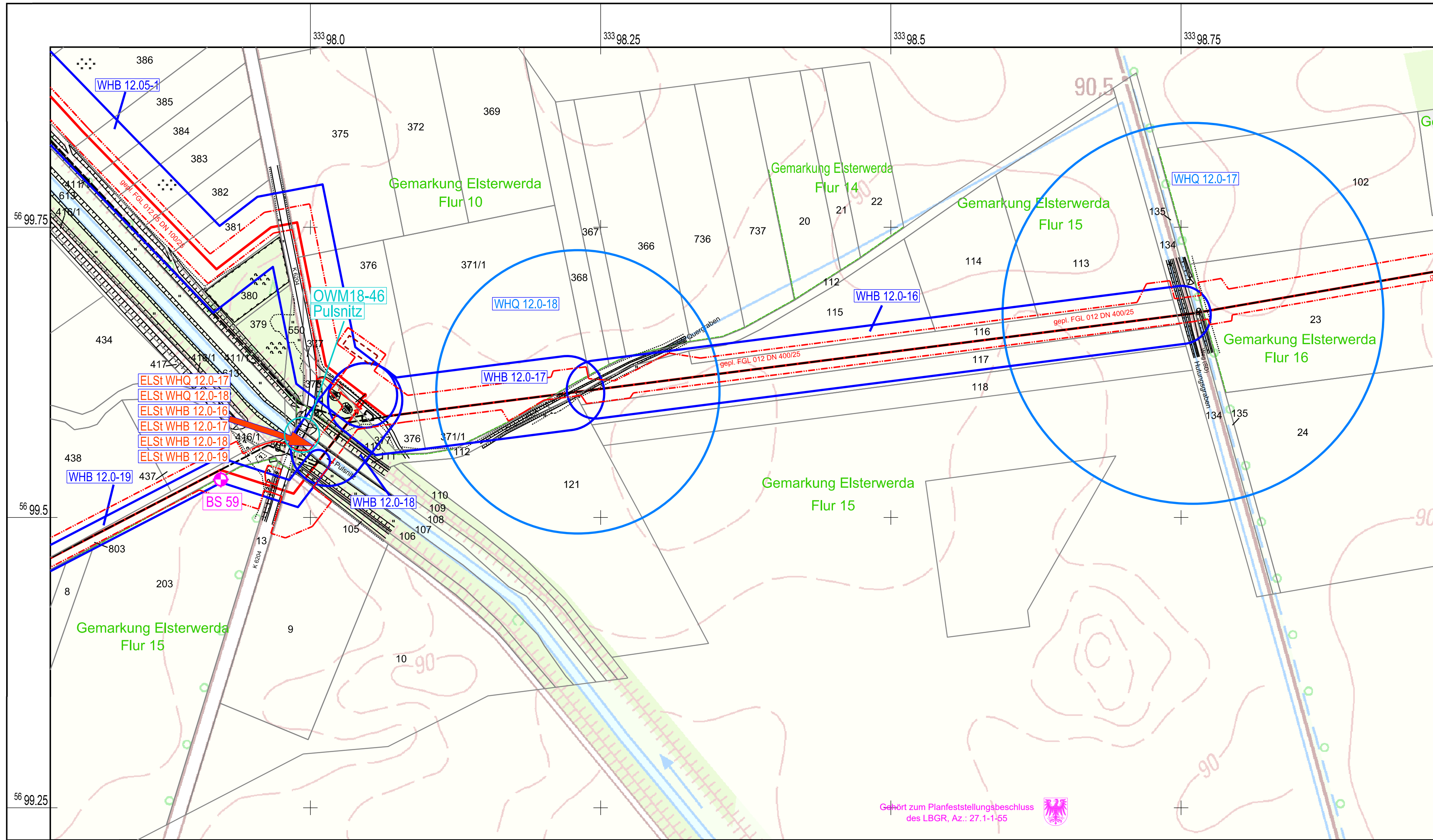
Anlagen-Nr.: 6.1.8	Projekt-Nr.: DDU 18 0808	Maßstab: 1 : 2 500	Dateiname: Anl_06-1-8.dgn
			Format: 110 mm x 297 mm 0,33 m ²

www.gub-ing.de

Seite 298

Gehört zum Planfeststellungsbeschluss des LBGR, Az.: 27.1-1-55

L:\2018\DDU_180808_298\Anlagen\GUB\Anlagen\Anl_06-1-8.dgn




LEGENDE

- Projektinformationen**
- geplante Rohrauswechslung / Umverlegung
 - Arbeitsstreifen
 - Standort Wasserbehandlungsanlage
 - BS 59
 - Bohrsondierungen mit Grundwasseranalysen
- Wasserrecht**
- Absenkbereich (WHB)
 - Absenkbereich (WHQ)
 - OWM18-46 Pulsnitz
 - Vorhabenbezogene Probenahmestelle Oberflächenwasser-Beschaffenheit
 - Einleitstelle (ELSt)
- | | | |
|------------------|-------------------------------|-------------|
| ELSt WHQ 12.0-17 | Gemarkung Elsterwerda Flur 15 | Flurst. 107 |
| ELSt WHQ 12.0-18 | Gemarkung Elsterwerda Flur 15 | Flurst. 107 |
| ELSt WHB 12.0-16 | Gemarkung Elsterwerda Flur 15 | Flurst. 107 |
| ELSt WHB 12.0-17 | Gemarkung Elsterwerda Flur 15 | Flurst. 107 |
| ELSt WHB 12.0-18 | Gemarkung Elsterwerda Flur 15 | Flurst. 107 |
| ELSt WHB 12.0-19 | Gemarkung Elsterwerda Flur 15 | Flurst. 107 |

Bezugssysteme:
 Lage: ETRS 89_UTM 33
 Höhe: DHHN 92

Kartengrundlage / Auszug aus:
 (c) Geobasisdaten: GeoBasis-DE/LGB 2018

PLE Pipeline Engineering GmbH
 Gürtelstraße 29a / 30
 10247 Berlin



Antragsunterlagen zu Planfeststellung,
 Unterlage 6: Wasserrechtliche Anträge

Projekt:
 Neuverlegung Ferngasleitung FGL 012
 einschl. Nebenanlagen, Teilabschnitt Brandenburg

Inhalt:
 Detaillageplan Wassereinleitungen

	Datum	Name
bearbeitet	28.03.2019	Rost
gezeichnet	01.04.2019	Hanke
geprüft	08.04.2019	Rost


Anlagen-Nr.:	Projekt-Nr.:	Maßstab:	Dateiname:
6.1.9	DDU 18 0808	1 : 2 500	Anl_06-1-9.dgn
			Format: 700 mm x 297 mm 0,21 m²

G|U|B
 GEO UMWELT BAU

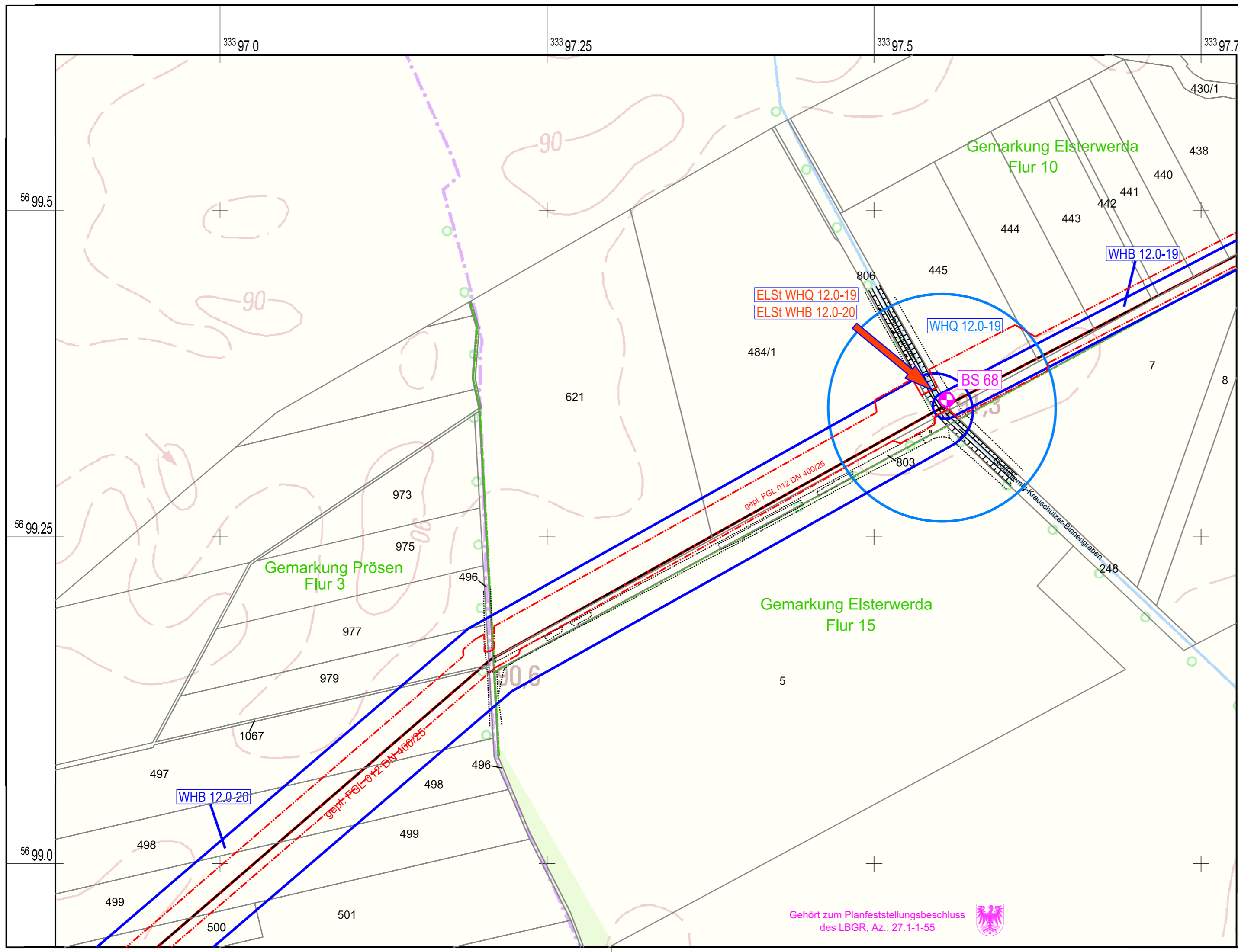
www.gub-ing.de

Seite 299

Gehört zum Planfeststellungsbeschluss
 des LBGR, Az.: 27.1-1-55



L:\2018\DDDU_180808_P02_Auslieferung\Gutachten_LBGR\Anlagen\Anl_06-1-9.dgn



LEGENDE

Projektinformationen

geplante Rohrauswechslung / Umverlegung

Arbeitsstreifen

BS 68

Bohrsondierungen mit Grundwasseranalysen

Wasserrecht

Absenkbereich (WHB)

Absenkbereich (WHQ)

Einleitstelle (ELSt) ELSt WHQ 12.0-19 Gemarkung Elsterwerda Flur 10 Flurst. 806
 ELSt WHB 12.0-20 Gemarkung Elsterwerda Flur 10 Flurst. 806

Bezugssysteme:
 Lage: ETRS 89_UTM 33
 Höhe: DHN 92
 Kartengrundlage / Auszug aus:
 (c) Geobasisdaten: GeoBasis-DE/LGB 2018

PLE Pipeline Engineering GmbH
 Gürtelstraße 29a / 30
 10247 Berlin

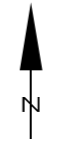


Antragsunterlagen zu Planfeststellung,
 Unterlage 6: Wasserrechtliche Anträge
 Projekt:
 Neuverlegung Ferngasleitung FGL 012
 einschl. Nebenanlagen, Teilabschnitt Brandenburg
 Inhalt:
 Detaillageplan Wassereinleitungen

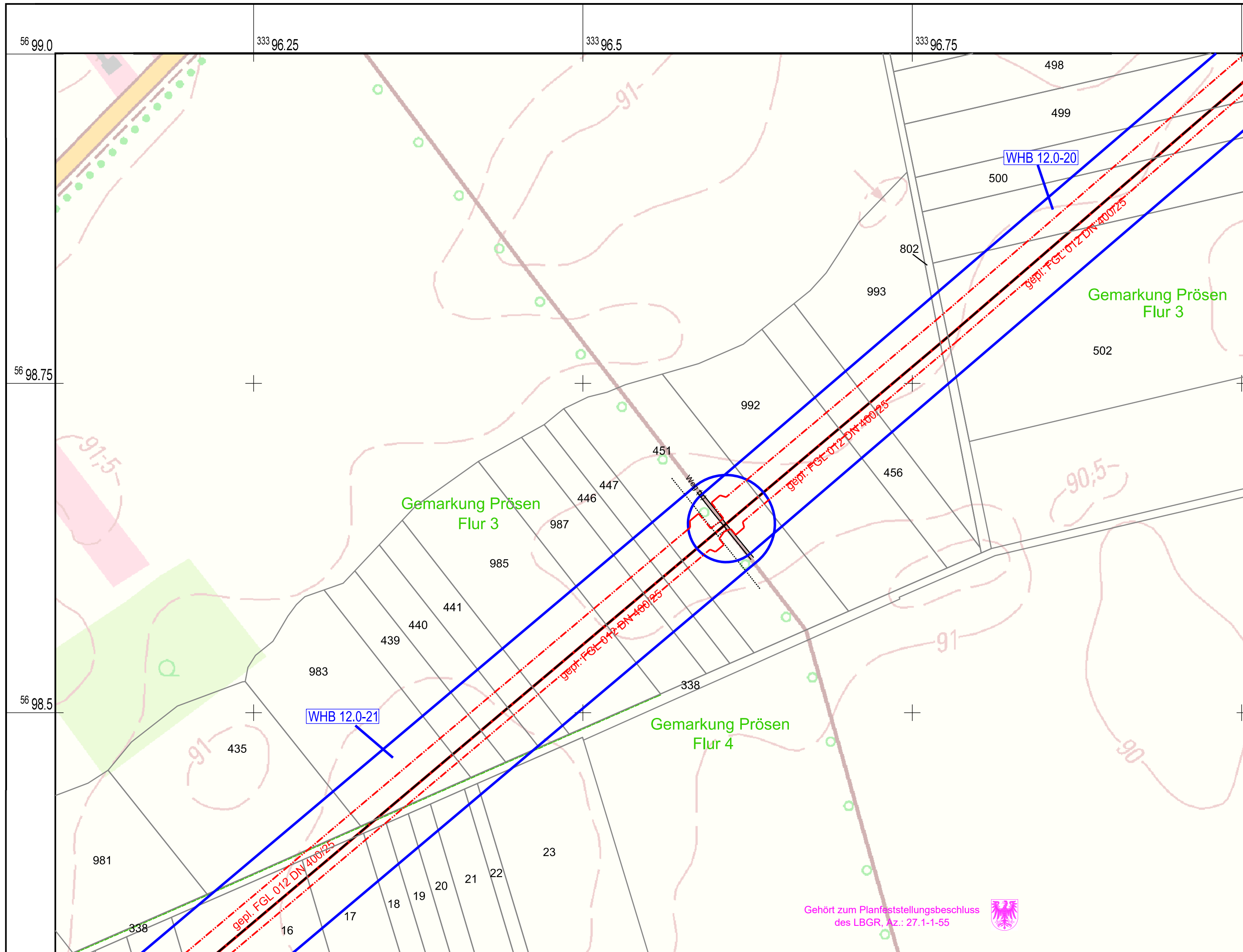


	Datum	Name	
bearbeitet	28.03.2019	Rost	www.gub-ing.de
gezeichnet	01.04.2019	Hanke	
geprüft	08.04.2019	Rost	
Anlagen-Nr.:	Projekt-Nr.:	Maßstab:	Dateiname: Ant_06-1-10.dgn
6.1.10	DDU 18 0808	1 : 2 500	Format: 580 mm x 297 mm 0,17 m²

Gehört zum Planfeststellungsbeschluss
 des LBGR, Az.: 27.1-1-55



L:\2018\DDDU_180808_2_PBB02_Auslieferung\Gutachten_BB\Anlagen\Ant_06-1-10.dgn



LEGENDE

- Projektinformationen**
- geplante Rohrauswechslung / Umverlegung
 - - - Arbeitsstreifen
- Wasserrecht**
- Absenkbereich (WHB)

Bezugssysteme:
 Lage: ETRS 89_ UTM 33
 Höhe: DHHN 92

Kartengrundlage / Auszug aus:
 (c) Geobasisdaten: GeoBasis-DE/LGB 2018

PLE Pipeline Engineering GmbH
 Gürtelstraße 29a / 30
 10247 Berlin



**Antragsunterlagen zu Planfeststellung,
 Unterlage 6: Wasserrechtliche Anträge**

Projekt:
 Neuverlegung Ferngasleitung FGL 012
 einschl. Nebenanlagen, Teilabschnitt Brandenburg

Inhalt:
 Detaillageplan Wassereinleitungen

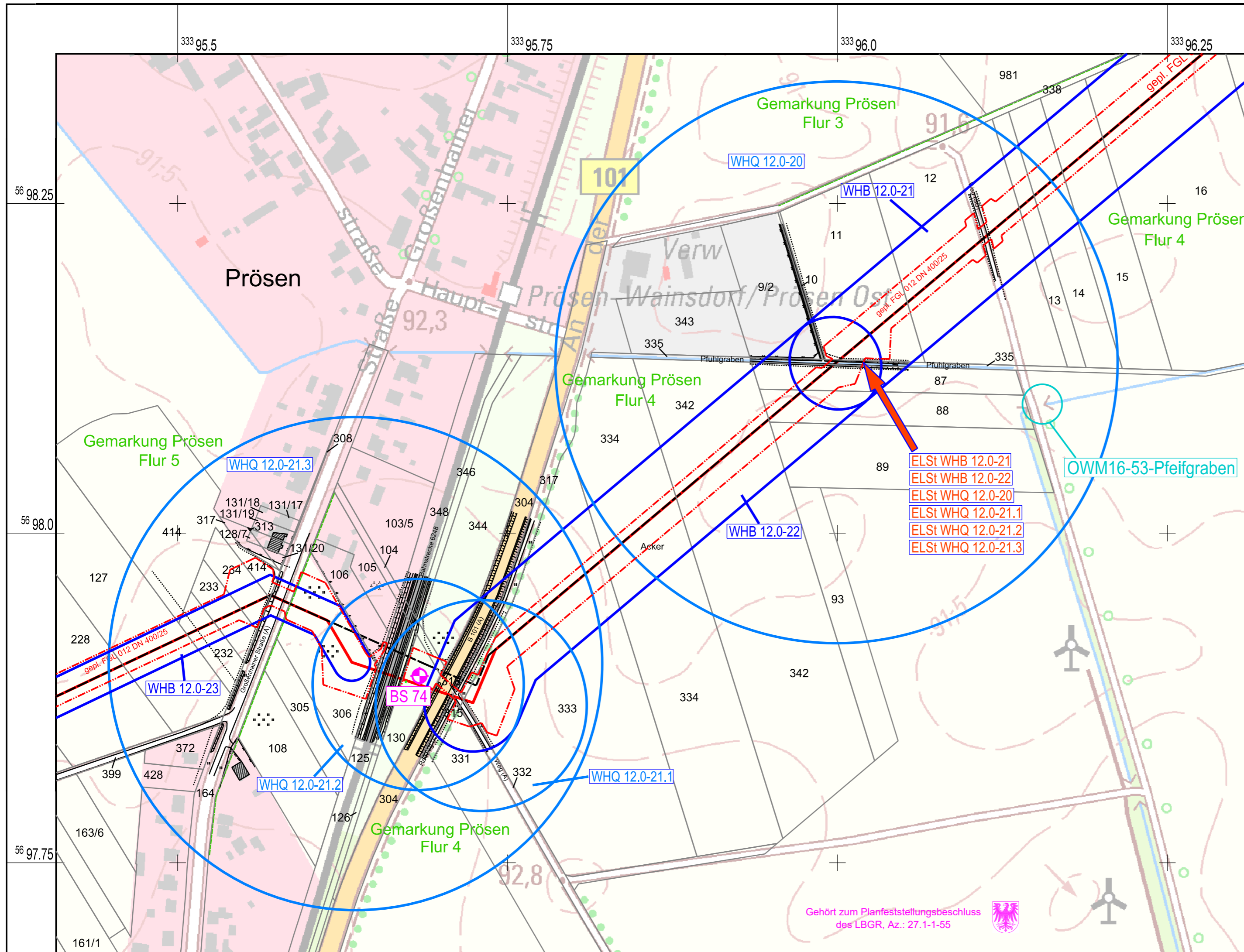


	Datum	Name
bearbeitet	28.03.2019	Rost
gezeichnet	01.04.2019	Hanke
geprüft	08.04.2019	Rost
Anlagen-Nr.: 6.1.11	Projekt-Nr.: DDU 18 0808	Maßstab: 1 : 2 500

www.gub-ing.de

Dateiname: AnL_06-1-11.dgn
 Format: 580 mm x 297 mm 0,17 m²

Gehört zum Planfeststellungsbeschluss
 des LBGR, Az.: 27.1-1-55



LEGENDE

Projektinformationen

- geplante Rohrauswechslung / Umverlegung
- - - Arbeitsstreifen
- BS 74
- Bohrsondierungen mit Grundwasseranalysen

Wasserrecht

- Absenkbereich (WHB)
 - Absenkbereich (WHQ)
 - OWM16-53 Pfeifgraben
 - Einleitstelle (ELSt)
- | | | |
|--|--|--|
| <ul style="list-style-type: none"> ELSt WHB 12.0-21 ELSt WHB 12.0-22 ELSt WHQ 12.0-20 ELSt WHQ 12.0-21.1 ELSt WHQ 12.0-21.2 ELSt WHQ 12.0-21.3 | <ul style="list-style-type: none"> Gemarkung Prösen Flur 4 Gemarkung Prösen Flur 4 Gemarkung Prösen Flur 4 Gemarkung Prösen Flur 4 Gemarkung Prösen Flur 4 Gemarkung Prösen Flur 4 | <ul style="list-style-type: none"> Flurst. 335 Flurst. 335 Flurst. 335 Flurst. 335 Flurst. 335 Flurst. 335 |
|--|--|--|

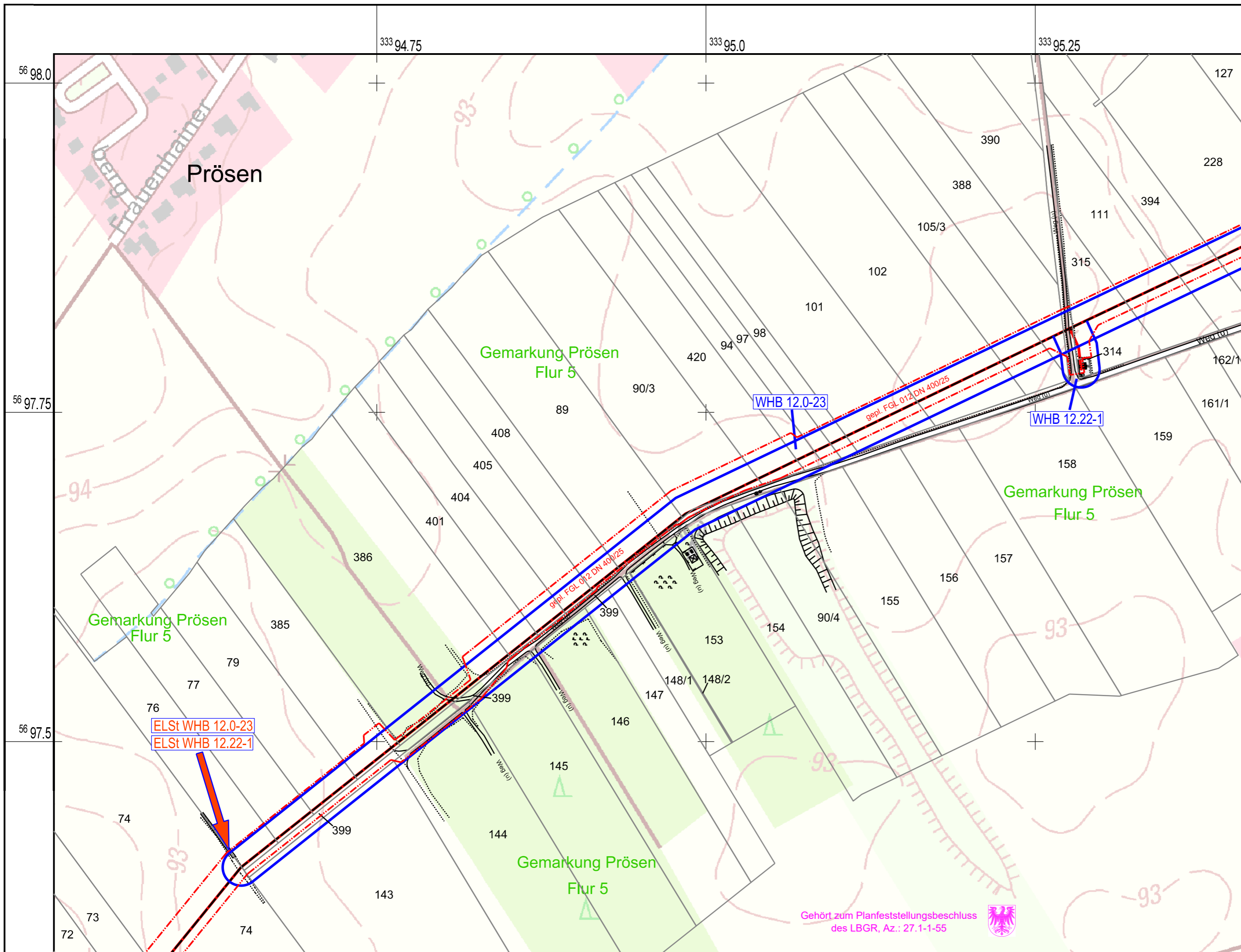
Bezugssysteme:
 Lage: ETRS 89_UTM 33
 Höhe: DHHN 92

Kartengrundlage / Auszug aus:
 (c) Geobasisdaten: GeoBasis-DE/LGB 2018

PLE Pipeline Engineering GmbH Gürtelstraße 29a / 30 10247 Berlin	
---	--

Antragsunterlagen zu Planfeststellung, Unterlage 6: Wasserrechtliche Anträge			 GEO UMWELT BAU www.gub-ing.de																	
Projekt: Neuverlegung Ferngasleitung FGL 012 einschl. Nebenanlagen, Teilabschnitt Brandenburg																				
Inhalt: Detaillageplan Wassereinleitungen																				
<table border="1" style="width: 100%; border-collapse: collapse; font-size: 8px;"> <thead> <tr> <th style="width: 30%;">Datum</th> <th style="width: 30%;">Name</th> <th style="width: 40%;"></th> </tr> </thead> <tbody> <tr> <td>bearbeitet</td> <td>28.03.2019</td> <td>Rost</td> </tr> <tr> <td>gezeichnet</td> <td>01.04.2019</td> <td>Hanke</td> </tr> <tr> <td>geprüft</td> <td>08.04.2019</td> <td>Rost</td> </tr> </tbody> </table>	Datum	Name			bearbeitet	28.03.2019	Rost	gezeichnet	01.04.2019	Hanke	geprüft	08.04.2019	Rost	<table border="1" style="width: 100%; border-collapse: collapse; font-size: 8px;"> <tr> <td>Anlagen-Nr.:</td> <td>Projekt-Nr.:</td> <td>Maßstab:</td> </tr> <tr> <td>6.1.12</td> <td>DDU 18 0808</td> <td>1 : 2 500</td> </tr> </table>	Anlagen-Nr.:	Projekt-Nr.:	Maßstab:	6.1.12	DDU 18 0808	1 : 2 500
Datum	Name																			
bearbeitet	28.03.2019	Rost																		
gezeichnet	01.04.2019	Hanke																		
geprüft	08.04.2019	Rost																		
Anlagen-Nr.:	Projekt-Nr.:	Maßstab:																		
6.1.12	DDU 18 0808	1 : 2 500																		
Dateiname: AnL_06-1-12.dgn Format: 580 mm x 297 mm 0,17 m²																				

Gehört zum Planfeststellungsbeschluss
 des LBGR, Az.: 27.1-1-55



LEGENDE

Projektinformationen

geplante Rohrauswechslung / Umverlegung

Arbeitsstreifen


Wasserrecht

Absenkbereich (WHB)

Einleitstelle (ELSt) ELSt WHB 12.0-23 Gemarkung Prösen Flur 5 Flurst. 76
 ELSt WHB 12.22-1 Gemarkung Prösen Flur 5 Flurst. 76

Bezugssysteme:
 Lage: ETRS 89_UTM 33
 Höhe: DHHN 92
 Kartengrundlage / Auszug aus:
 (c) Geobasisdaten: GeoBasis-DE/LGB 2018

PLE Pipeline Engineering GmbH
 Gürtelstraße 29a / 30
 10247 Berlin



**Antragsunterlagen zu Planfeststellung,
 Unterlage 6: Wasserrechtliche Anträge**

Projekt:
 Neuverlegung Ferngasleitung FGL 012
 einschl. Nebenanlagen, Teilabschnitt Brandenburg

Inhalt:
 Detaillageplan Wassereinleitungen


	Datum	Name
bearbeitet	28.03.2019	Rost
gezeichnet	01.04.2019	Hanke
geprüft	08.04.2019	Rost

Anlagen-Nr.: 6.1.13	Projekt-Nr.: DDU 18 0808	Maßstab: 1 : 2 500
---------------------	--------------------------	--------------------

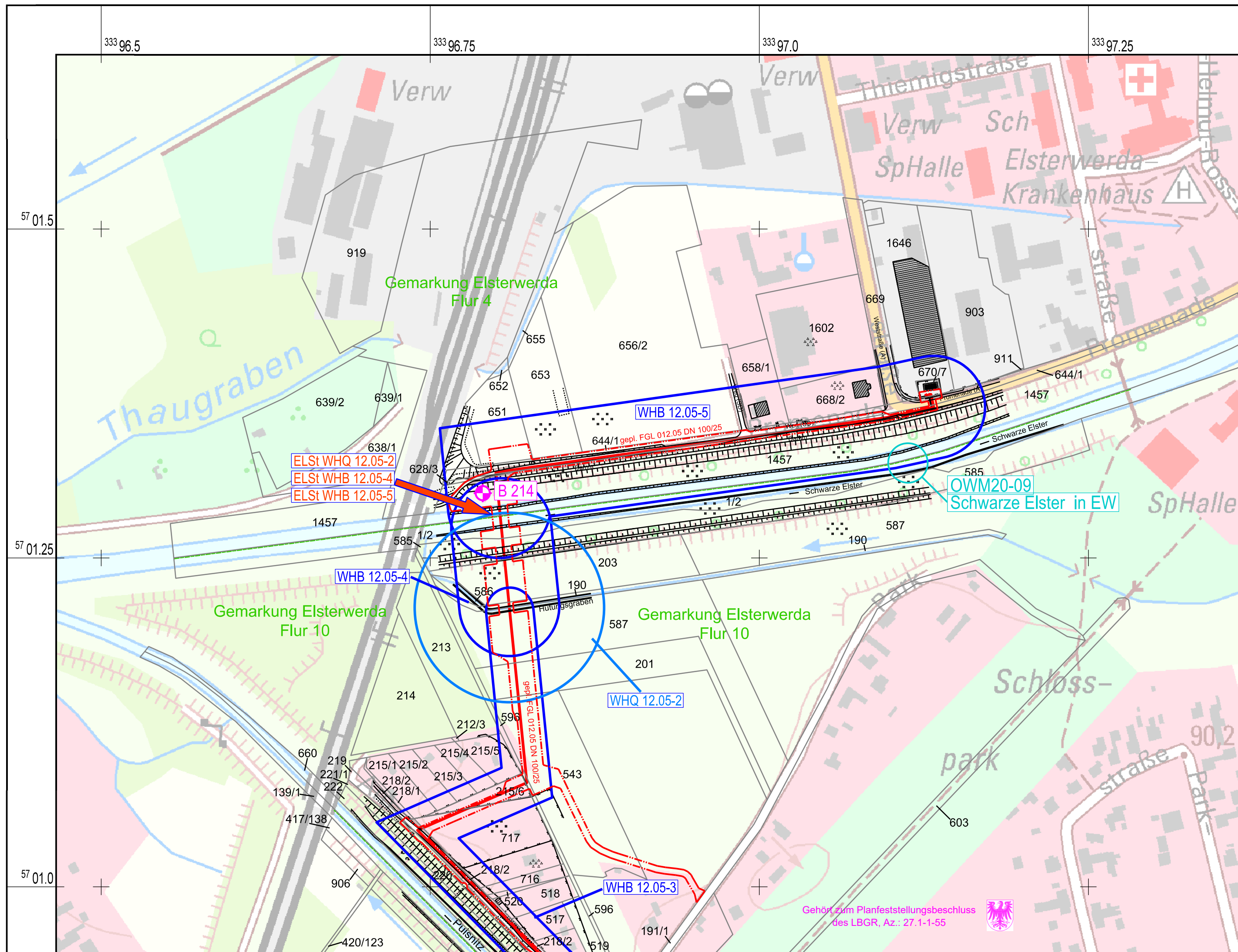
G|U|B
 GEO UMWELT BAU

www.gub-ing.de
 Dateiname: Anl_06-1-13.dgn
 Format: 580 mm x 297 mm 0,17 m²

Gehört zum Planfeststellungsbeschluss
 des LBGR, Az.: 27.1-1-55



L:\2018\DDU\DDU_180808\2_P\02_Auslieferung\Gutachten_BB\Anlagen\Anl_06-1-13.dgn



LEGENDE

Projektinformationen

geplante Rohrauswechslung / Umverlegung

Arbeitsstreifen

B 214
Bohrung mit Grundwasseranalysen

Wasserrecht

Absenkbereich (WHB)

Absenkbereich (WHQ)

OWM20-09
Schwarze Elster in EW

Vorhabenbezogene Probenahmestelle
Oberflächenwasser-Beschaffenheit

Einleitstelle (ELSt)
 ELSt WHQ 12.05-2 Gemarkung Elsterwerda Flur 4 Flurst. 1457
 ELSt WHB 12.05-4 Gemarkung Elsterwerda Flur 4 Flurst. 1457
 ELSt WHB 12.05-5 Gemarkung Elsterwerda Flur 4 Flurst. 1457

Bezugssysteme:
 Lage: ETRS 89_ UTM 33
 Höhe: DHHN 92
 Kartengrundlage / Auszug aus:
 (c) Geobasisdaten: GeoBasis-DE/LGB 2018

PLE Pipeline Engineering GmbH
 Gürtelstraße 29a / 30
 10247 Berlin

**Antragsunterlagen zu Planfeststellung,
 Unterlage 6: Wasserrechtliche Anträge**

Projekt:
 Neuverlegung Ferngasleitung FGL 012
 einschl. Nebenanlagen, Teilabschnitt Brandenburg

Inhalt:
 Detaillageplan Wassereinleitungen

	Datum	Name
bearbeitet	28.03.2019	Rost
gezeichnet	02.04.2019	Hanke
geprüft	08.04.2019	Rost

Anlagen-Nr.: 6.2.1	Projekt-Nr.: DDU 18 0808	Maßstab: 1 : 2 500
--------------------	--------------------------	--------------------

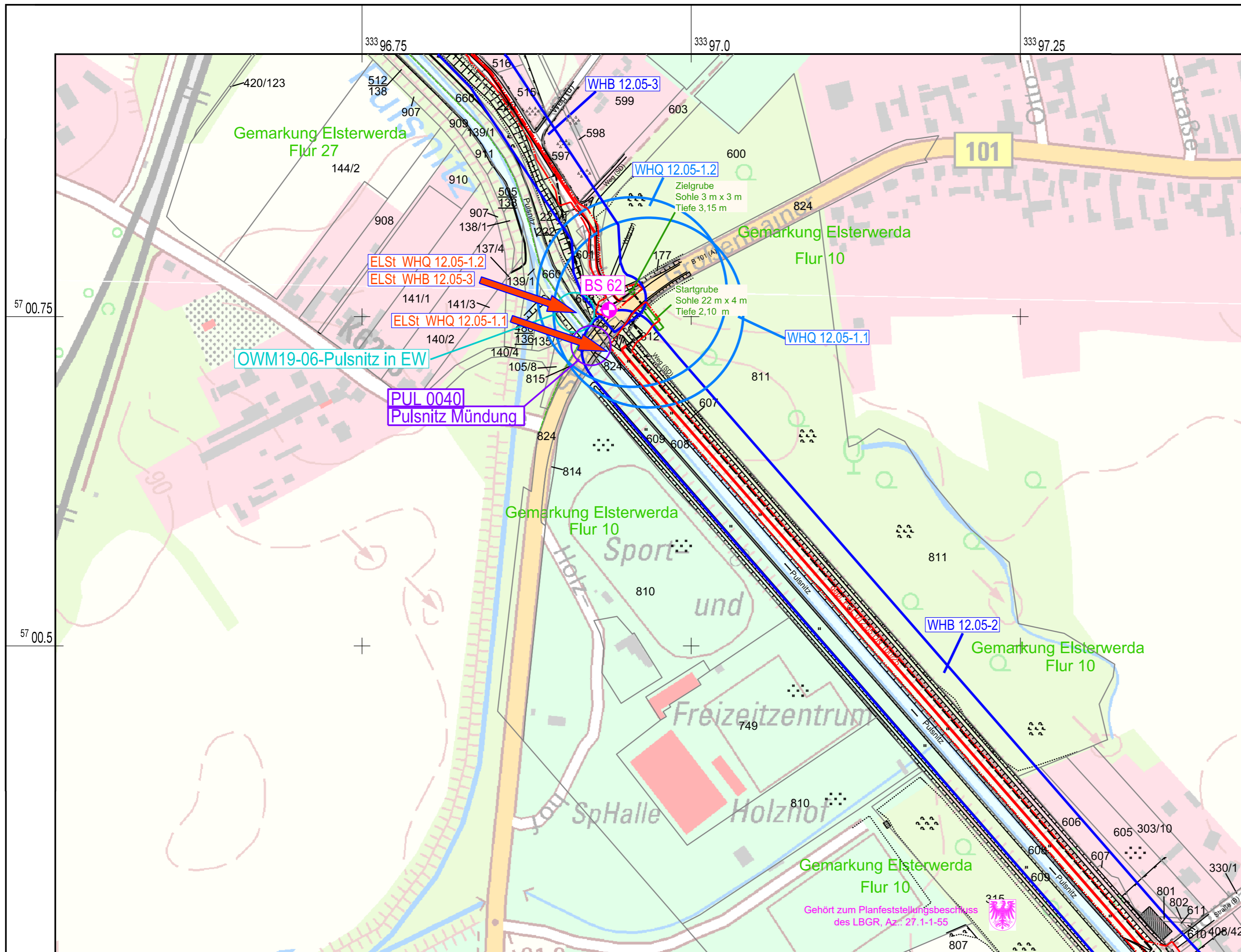
GEO UMWELT BAU

www.gub-ing.de

Dateiname: Anl_06-2-1.dgn
 Format: 580 mm x 297 mm 0,17 m²

Gehört zum Planfeststellungsbeschluss
 des LBGR, Az.: 27.1-1-55





LEGENDE

Projektinformationen

- geplante Rohrauswechslung / Umverlegung
- Arbeitsstreifen
- BS 62
- Bohrsondierungen mit Grundwasseranalysen

Wasserrecht

- Absenkbereich (WHL)
- Absenkbereich (WHQ)
- OWM19-06
Pulsnitz in EW
- Vorhabenbezogene Probenahmestelle
Oberflächenwasser-Beschaffenheit
- PUL 0040
Pulsnitz Mündung
- Oberflächengewässergüte-Messtelle des Landes Brandenburg (LfU)

- Einleitstelle (ELSt)

ELSt WHQ 12.05-1.2	Gemarkung Elsterwerda	Flur 10	Flurst. 660
ELSt WHB 12.05-3	Gemarkung Elsterwerda	Flur 10	Flurst. 660
ELSt WHQ 12.05-1.1	Gemarkung Elsterwerda	Flur 10	Flurst. 608

Bezugssysteme:
 Lage: ETRS 89_UTM 33
 Höhe: DHHN 92

Kartengrundlage / Auszug aus:
 (c) Geobasisdaten: GeoBasis-DE/LGB 2018

PLE Pipeline Engineering GmbH
 Gürtelstraße 29a / 30
 10247 Berlin



**Antragsunterlagen zu Planfeststellung,
 Unterlage 6: Wasserrechtliche Anträge**

Projekt:
 Neuverlegung Ferngasleitung FGL 012
 einschl. Nebenanlagen, Teilabschnitt Brandenburg

Inhalt:
 Detaillageplan Wassereinleitungen

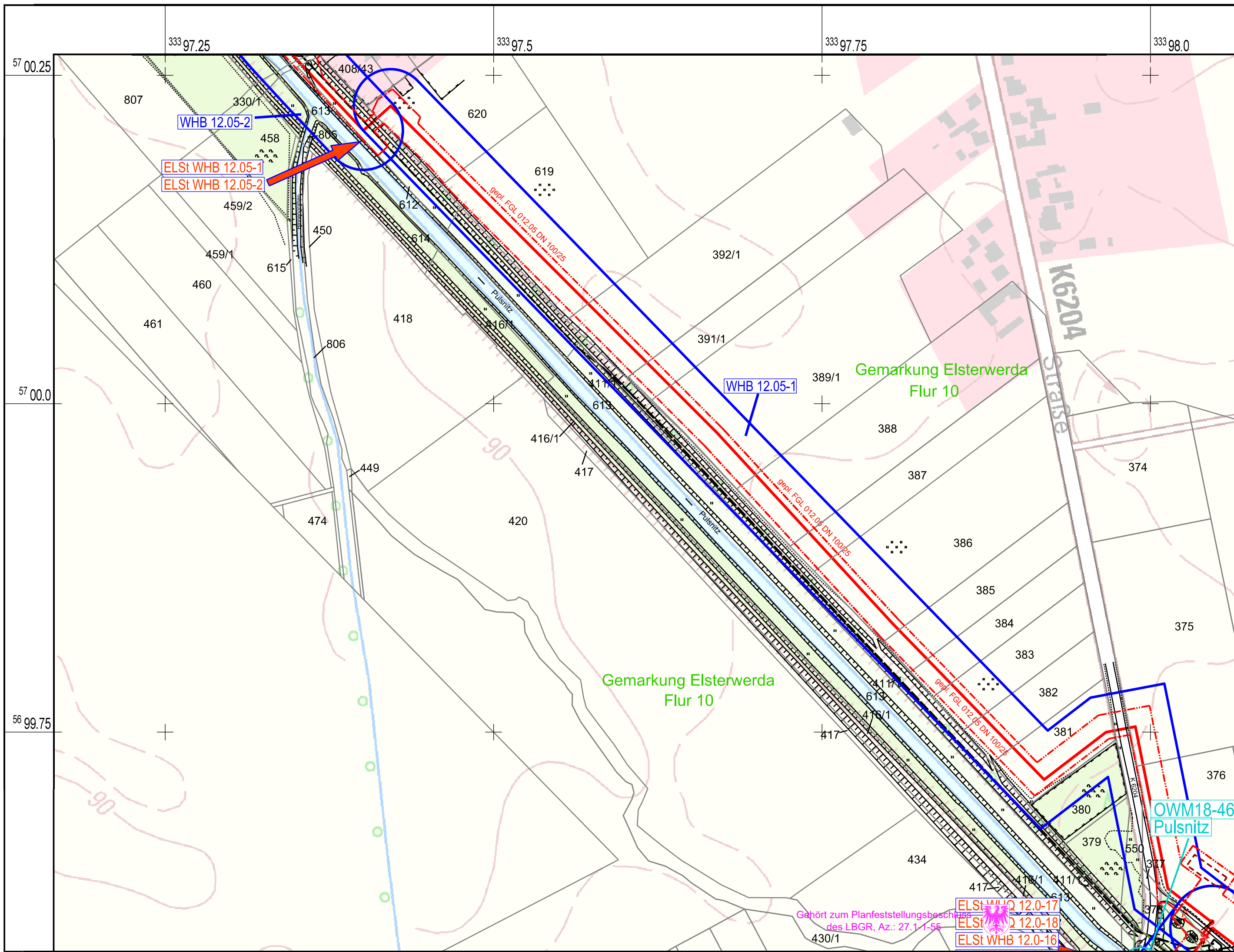


	Datum	Name
bearbeitet	28.03.2019	Rost
gezeichnet	02.04.2019	Hanke
geprüft	08.04.2019	Rost
Anlagen-Nr.: 6.2.2	Projekt-Nr.: DDU 18 0808	Maßstab: 1 : 2 500

www.gub-ing.de

Dateiname: Anl_06-2-2.dgn
 Format: 580 mm x 297 mm 0,17 m²





LEGENDE

- Projektinformationen**
- geplante Rohrauswechslung / Umverlegung
 - - - Arbeitsstreifen
 - Standort Wasserbehandlungsanlage
- Wasserrecht**
- Absenkbereich (WHB)
 - Absenkbereich (WHQ)
 - OWM18-46
Pulsnitz
 - Vorhabenbezogene Probenahmestelle
Oberflächenwasser-Beschaffenheit
 - Einleitstelle (ELSt) ELSt WHB 12.05-1 Gemarkung Elsterwerda Flur 10 Flurst. 613
ELSt WHB 12.05-2 Gemarkung Elsterwerda Flur 10 Flurst. 613

Bezugssysteme:
 Lage: ETRS 89_ UTM 33
 Höhe: DHHN 92

Kartengrundlage / Auszug aus:
 (c) Geobasisdaten: GeoBasis-DE/LGB 2018

PLE Pipeline Engineering GmbH
 Gürtelstraße 29a / 30
 10247 Berlin

Antragsunterlagen zu Planfeststellung, Unterlage 6: Wasserrechtliche Anträge			 GEO UMWELT BAU
Projekt: Neuerlegung Ferngasleitung FGL 012 einschl. Nebenanlagen, Teilabschnitt Brandenburg			
Inhalt: Detaillageplan Wassereinleitungen			
	Datum	Name	
bearbeitet	28.03.2019	Rost	
gezeichnet	02.04.2019	Hanke	
geprüft	08.04.2019	Rost	
Anlagen-Nr.: 6.2.3	Projekt-Nr.: DDU 18 0808	Maßstab: 1 : 2 500	www.gub-ing.de
			Dateiname: Anl_06-2-3.dgn Format: 580 mm x 297 mm 0,17 m²

Gehört zum Planfeststellungsbescheid
 des LBGR, Az.: 27.1.1.56

→ ELSt WHQ 12.0-17
→ ELSt WHQ 12.0-18
→ ELSt WHB 12.0-16



L:\2018\DDU_180808\2_PBI02_Auslieferung\Gutachten_BB\Anlagen\Anl_06\Anl_06-2-3.dgn