


















Legende:

-  geplanter Kiessandtagebau Mühlberg, Werk V
-  Süderweiterung Kiessandtagebau Mühlberg
-  TWSZ III
-  TWSZ II
-  TWSZ I
-  verspülte Bereiche
-  P 1/2 Grundwassermessstellen
-  45454018 staatliche Grundwassermessstellen des LFU Brandenburg
-  46456464 staatliche Grundwassermessstellen des LFULG Sachsen
-  B 1/13 Bohrungen (Nr. / Jahr)
-  WBr Wirtschaftsb Brunnen
-  NwBr Notwasserbrunnen
-  ① — ① Schnittlinien (Anlage 6)
-  50 Quartärbasis in mNHN
-  50 Quartärbasis - Sohle in mNHN

Die Karte stellt eine Montage aus TK 25 (4545, Ausgabe 1994) und dem Risswerk nach Könitz, 2014, dar.

 G.E.O.S. INGENIEUR-GESELLSCHAFT MBH		Auftraggeber:  Elbekies GmbH Werkstraße 1 01920 Orßling	
Projekt: Hydrogeologisches Gutachten für den geplanten Kiessandtagebau in Mühlberg / Elbe Werk V, Stand 2020			
Bezeichnung: Übersichtskarte mit Darstellung der Quartärbasis			Planungsphase:
Projekt-Nr.: 30190231	Maßstab: 1 : 25 000	bearbeitet: 02.03.2021	Pohl
Lagebezugssystem: RD 83, GK	gezeichnet: 02.03.2021	Siegert	
Höhenbezugssystem: mNHN	geprüft: 02.03.2021	Raitzel	
			Plan-Nr.: Anlage 7.2 Seite 566

O:\Projekte\2019\30190231_RBP_Mühlberg\13_CAD\Auto-CAD\Hydro 03-2021\11_Übersichtskarten.dwg