


















Legende:

-  geplanter Kiessandtagebau Mühlberg, Werk V
-  Süderweiterung Kiessandtagebau Mühlberg
-  TWSZ III
-  TWSZ II
-  TWSZ I
-  verspülte Bereiche
-  P 1/2 Grundwassermessstellen
-  45454018 staatliche Grundwassermessstellen des LFU Brandenburg
-  46456464 staatliche Grundwassermessstellen des LFULG Sachsen
-  B 1/13 Bohrungen (Nr. / Jahr)
-  WBr Wirtschaftsbrunnen
-  NwBr Notwasserbrunnen
-  ① — ① Schnittlinien (Anlage 6)
-  50 Quartärbasis in mNHN
-  50 Quartärbasis - Sohle in mNHN

Die Karte stellt eine Montage aus TK 25 (4545, Ausgabe 1994) und dem Risswerk nach Könitz, 2014, dar.

 INGENIEUR-GESELLSCHAFT MBH Schwarze Kiefern 2, 09633 Halsbrücke Tel.: 03731 / 369-0 Fax: 03731 / 369 200 E-Mail: info@geosfreiberg.de		Auftraggeber:  Elbekies GmbH Werkstraße 1 01920 Orßling					
Projekt: Hydrogeologisches Gutachten für den geplanten Kiessandtagebau in Mühlberg / Elbe Werk V, Stand 2020							
Bezeichnung: Übersichtskarte mit Darstellung der Quartärbasis			Planungsphase:				
Projekt-Nr.:	30190231	Maßstab:	1 : 25 000	bearbeitet:	02.03.2021	Pohl	Plan-Nr. : Anlage 7.2
Lagebezugssystem:	RD 83, GK	gezeichnet:	02.03.2021	Siegert			
Höhenbezugssystem:	mNHN	geprüft:	02.03.2021	Raithel			

O:\Projekte\2019\30190231_RBP_Mühlberg\13_CAD\Auto-CAD\Hydro 03-2021\11_Übersichtskarten.dwg