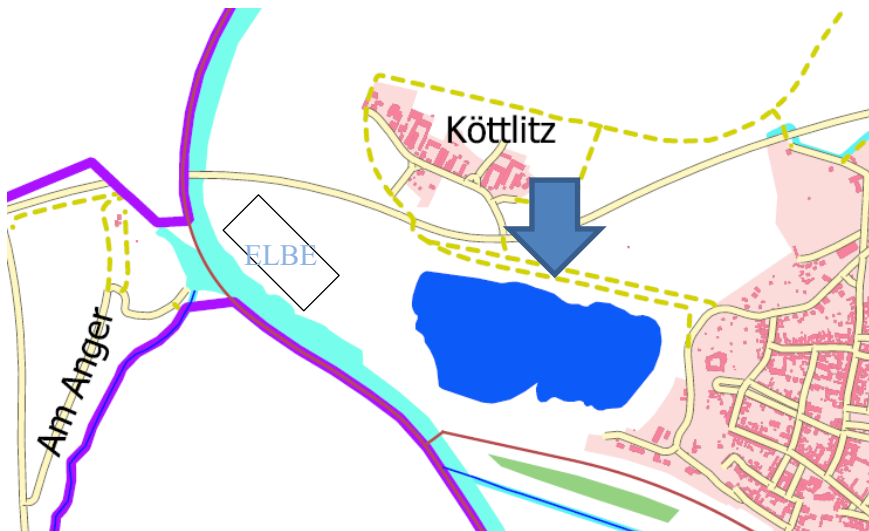


Übersicht der Kleingewässer

Die Ergebnisse der Stichtagsmessungen und die abgebildeten Fotos sind mit dem Datum 17.02.2021 datiert.

Quelle Lageplan aus dem digitalen Landschaftsmodell (ATKIS-Basis-DLM), Daten des Gewässerverbandes „Kremitz-Neugraben“ und Landkreis Elbe-Elster

lfd Nr.	Lage	Art/Bezeichnung des Kleingewässers	Beschreibung/Beeinflussung durch	Höhe Wasserspiegel
1	Mühlberg Ortslage	Schlossteich	Direkt durch die Elbe aufgrund der unmittelbaren Nähe	85,30 m NHN



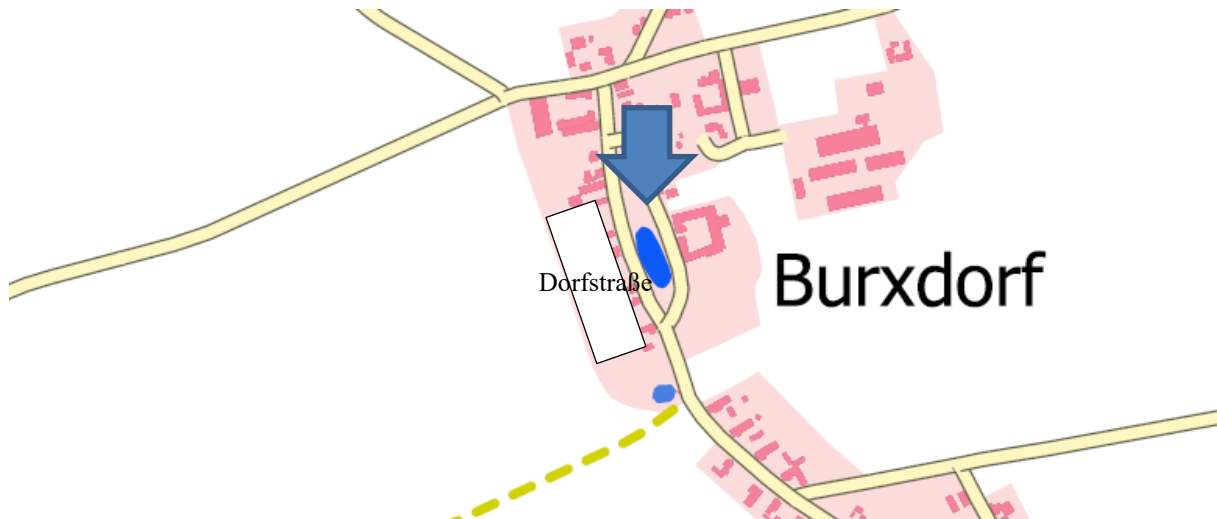
lfd Nr.	Lage	Art/Bezeichnung des Kleingewässers	Beschreibung/Beeinflussung durch	Höhe Wasserspiegel
2	Mühlberg Ortslage	ehem. Feuerlöschteich	abflusslos, bewachsen	86,19 m NHN



lfd Nr.	Lage	Art/Bezeichnung des Kleingewässers	Beschreibung/Beeinflussung durch	Höhe Wasserspiegel	Höhe Sohle
3	Mühlberg Ortslage	Gartenteich mit künstl. Insel Ufergestaltung, Betonkantenstein als Einfassung	abflusslos, ovalförmiger Wassergraben ca. 4,50 breit, Schmelzwasser	88,35 m NHN	88,0 m NHN



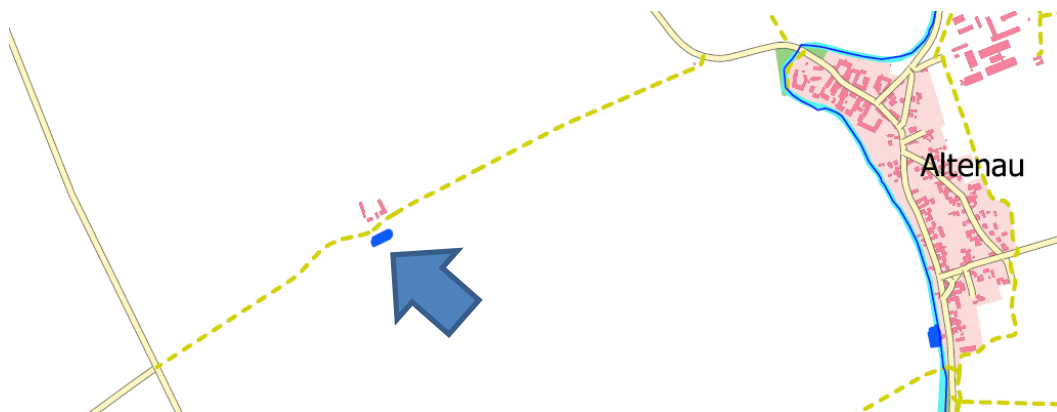
lfd Nr.	Lage	Art/Bezeichnung des Kleingewässers	Beschreibung/Beeinflussung durch	Höhe Wasserspiegel
4	Mühlberg Burxdorf	Dorfteich	abflusslos	85,45 m NHN



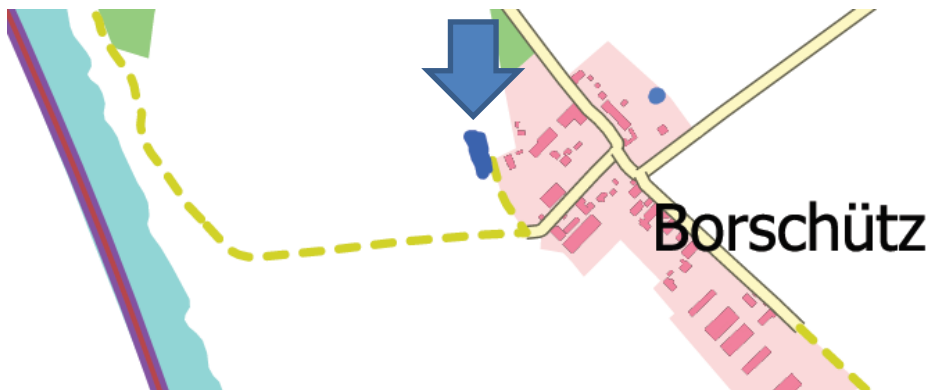
lfd Nr.	Lage	Art/Bezeichnung des Kleingewässers	Beschreibung/Beeinflussung durch	Höhe Wasserspiegel
5	Mühlberg Neuburxdorf Ortslage	Gartenteich	abflusslos	86,42 m NHN



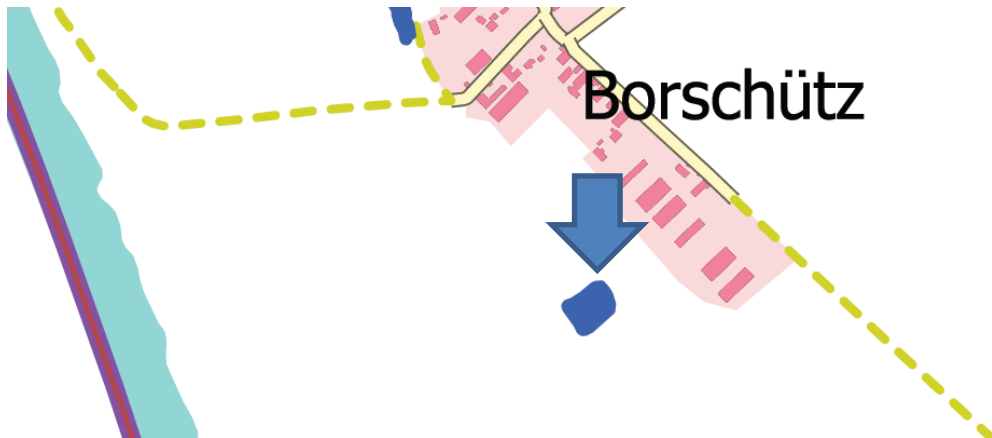
lfd Nr.	Lage	Art/Bezeichnung des Kleingewässers	Beschreibung/Beeinflussung durch	Höhe Sohle
6	Gehöft Schweditz	Gartenteich	abflusslos, bewachsen 2020, nicht wasserführend	86,0 m NHN



lfd Nr.	Lage	Art/Bezeichnung des Kleingewässers	Beschreibung/Beeinflussung durch	Höhe Wasserspiegel
7	Borschütz Ortslage	Gartenteich	abflusslos	86,47 m NHN



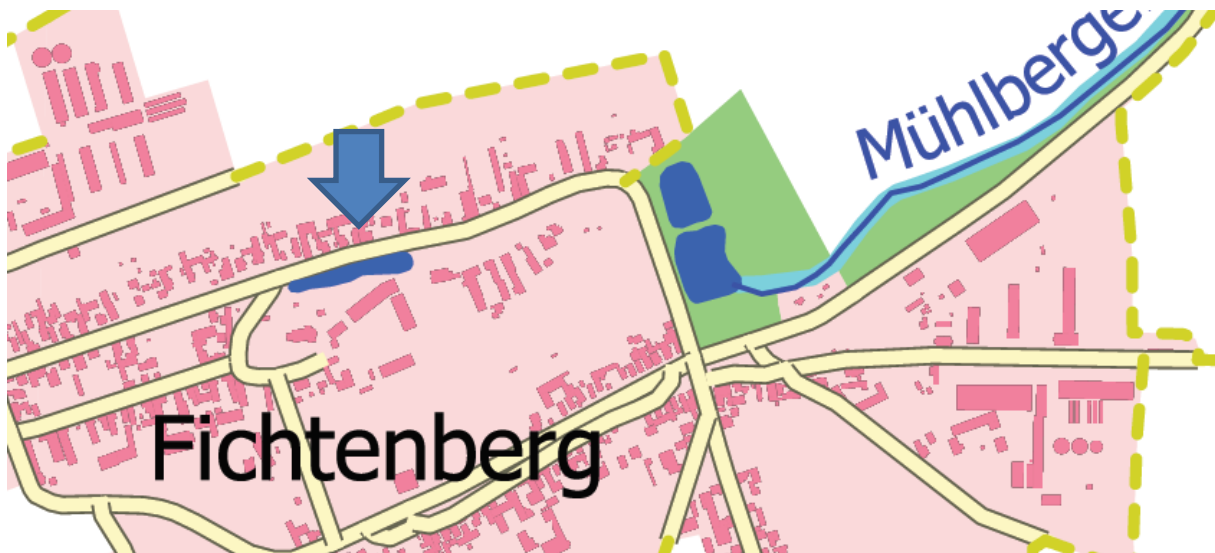
lfd Nr.	Lage	Art/Bezeichnung des Kleingewässers	Beschreibung/Beeinflussung durch	Höhe Sohle
8	Borschütz, südlich Ortslage	Teich	abflusslos, bewachsen 2020, nicht wasserführend	89,5 m NHN



lfd Nr.	Lage	Art/Bezeichnung des Kleingewässers	Beschreibung/Beeinflussung durch	Höhe Sohle
9	Fichtenberg Ortslage	2 Teiche	abflusslos, bewachsen 2020, Ursprung der Alten Elbe bei Mühlberg	86,7 m NHN



lfd Nr.	Lage	Art/Bezeichnung des Kleingewässers	Beschreibung/ Beeinflussung durch	Höhe Wasserspiegel/Sohle
10	Fichtenberg Ortslage	Versickerungsmulde	abflusslos, bewachsen 2020, nicht wasserführend	86,4 m NHN



lfd Nr.	Lage	Art/Bezeichnung des Kleingewässers	Beschreibung/ Beeinflussung durch	Höhe Wasserspiegel	Höhe Sohle
11	Altenau/ Boragk Südl.Ortslage	Teich	Abflusslos, Schmelzwasser	86,64 m NHN	86,3 m NHN



lfd Nr.	Lage	Art/Bezeichnung des Kleingewässers	Beschreibung/ Beeinflussung durch	Höhe Wasserspiegel	Höhe Sohle
12	Zwischen Altenau und Fichtenberg	Graben „Mühlberger Graben“	Stauwasser Schmelzwasser, teilweise trocken	88,16 m NHN	87,9 m NHN

