
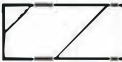

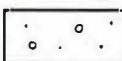















Anlage 2.1

Zeichenerklärung zu den Geologischen Schnitten (Anlagen 2.2, 2.3 und 2.4)

	Oberboden	
	Auelehm	
	Fein- bis Mittelsand	Holozän
	Kiessand	
	Schluff	
	Steinhorizont	Weichselkaltzeit Pleistozän
	Kiessand	Elster-2-Kaltzeit
	Ton	Miozän
	Schluff	Untere Briesker Schichten
	Feinsand	
	Gesteinszersatz	(kaolinisierter Sandstein) Trias/Zechstein des Mühlberger Beckens
	Braunkohlestücke/Xylite/Kohleflitter	
	Vorrat, nachgewiesen	
	Vorrat, befristet blockiert	
	Grundwasseranschnitt	
	Kreuzungspunkt der Schnitte	
	Profilknick	