


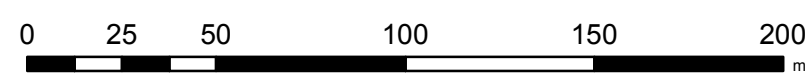
Gemarkung Altenau
Flur 5

Gemarkung Altenau
Flur 2

Flurstückskonkrete Karte zur erforderlichen Waldumwandlung - Teilfläche Süd Gemarkung Altenau

- Waldfläche Kiessandtagebau (Basis: Biotopkartierung zum Vorhaben sowie Information der Oberförstereien)
- Kahlfäche / Rodung Kiessandtagebau (Basis: Biotopkartierung zum Vorhaben sowie Information der Oberförstereien)
- Flurstücksgrenze
- Flurgrenze
- Gemarkungsgrenze

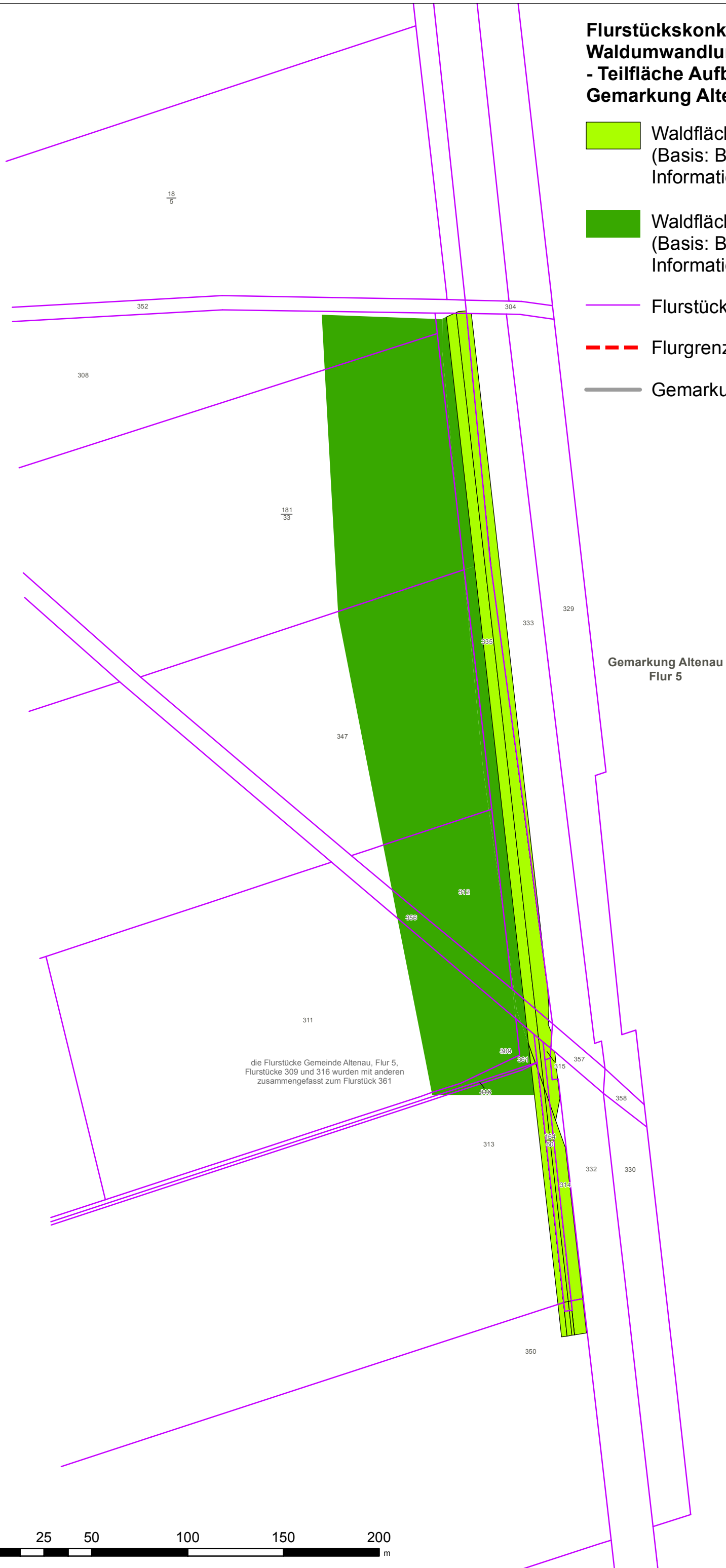
	
Rahmenbetriebsplan gem. § 52 (2a) BBergG Erweiterung und Änderung des Kiessandtagebaus Altenau	
Flurstückskonkrete Karte zur erforderlichen Waldumwandlung - Teilfläche Süd	
Maßstab: 1 : 2.000	Datum: 13.03.2018
Bearbeiterin: S. Zukunft	



Flurstückskonkrete Karte zur erforderlichen Waldumwandlung - Teilfläche Aufbereitung Gemarkung Altenau

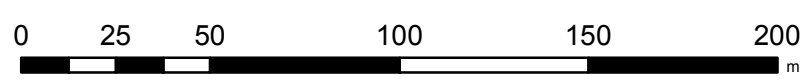




- Waldflächen Bahngleis
(Basis: Biotopkartierung zum Vorhaben sowie Information der Oberförstereien)
- Waldflächen Aufbereitung
(Basis: Biotopkartierung zum Vorhaben sowie Information der Oberförstereien)
- Flurstücksgrenze
- Flurgrenze (nicht im Kartenausschnitt)
- Gemarkungsgrenze (nicht im Kartenausschnitt)



Gemarkung Altenau
Flur 5





die Flurstücke Gemeinde Altenau, Flur 5,
Flurstücke 309 und 316 wurden mit anderen
zusammengefasst zum Flurstück 361



	
Rahmenbetriebsplan gem. § 52 (2a) BBergG Erweiterung und Änderung des Kiessandtagebaus Altenau	
Flurstückskonkrete Karte zur erforderlichen Waldumwandlung - Teilfläche Aufbereitung	
Maßstab: 1 : 2.000	Datum: 12.03.2018
Bearbeiterin: S. Zukunft	



Flurstückskonkrete Karte zur erforderlichen Waldumwandlung - Teilfläche Bahn, Blatt 1

-  Waldflächen Bahngleis
(Basis: Biotopkartierung zum Vorhaben
sowie Information der Oberförstereien)
-  Flurstücksgrenze
-  Flurgrenze
-  Gemarkungsgrenze



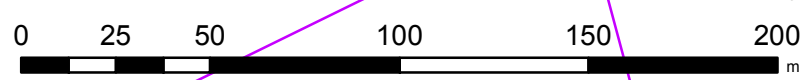
Gemarkung Neuburxdorf
Flur 3



494
(laut Abfrage aus Brandenburg-
Viewer am 07.02.2018)
(vormals als Flurstück 463 bezeichnet)

Gemarkung Neuburxdorf
Flur 2

Gemarkung Neuburxdorf
Flur 1

Gemarkung
Kosilenzien
Flur 1




	
Rahmenbetriebsplan gem. § 52 (2a) BBergG Erweiterung und Änderung des Kiessandtagebaus Altenau	
Flurstückskonkrete Karte zur erforderlichen Waldumwandlung - Teilfläche Bahn, Blatt 1	
Maßstab: 1 : 2.000	Datum: 13.03.2018
Bearbeiterin: S. Zukunft	

**Flurstückskonkrete Karte zur erforderlichen
Waldumwandlung
- Teilfläche Bahn, Blatt 2**







- Waldflächen Bahngleis
(Basis: Biotopkartierung zum Vorhaben
sowie Information der Oberförstereien)
- Flurstücksgrenze
- Flurgrenze
- Gemarkungsgrenze

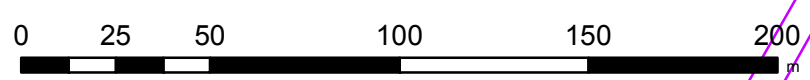
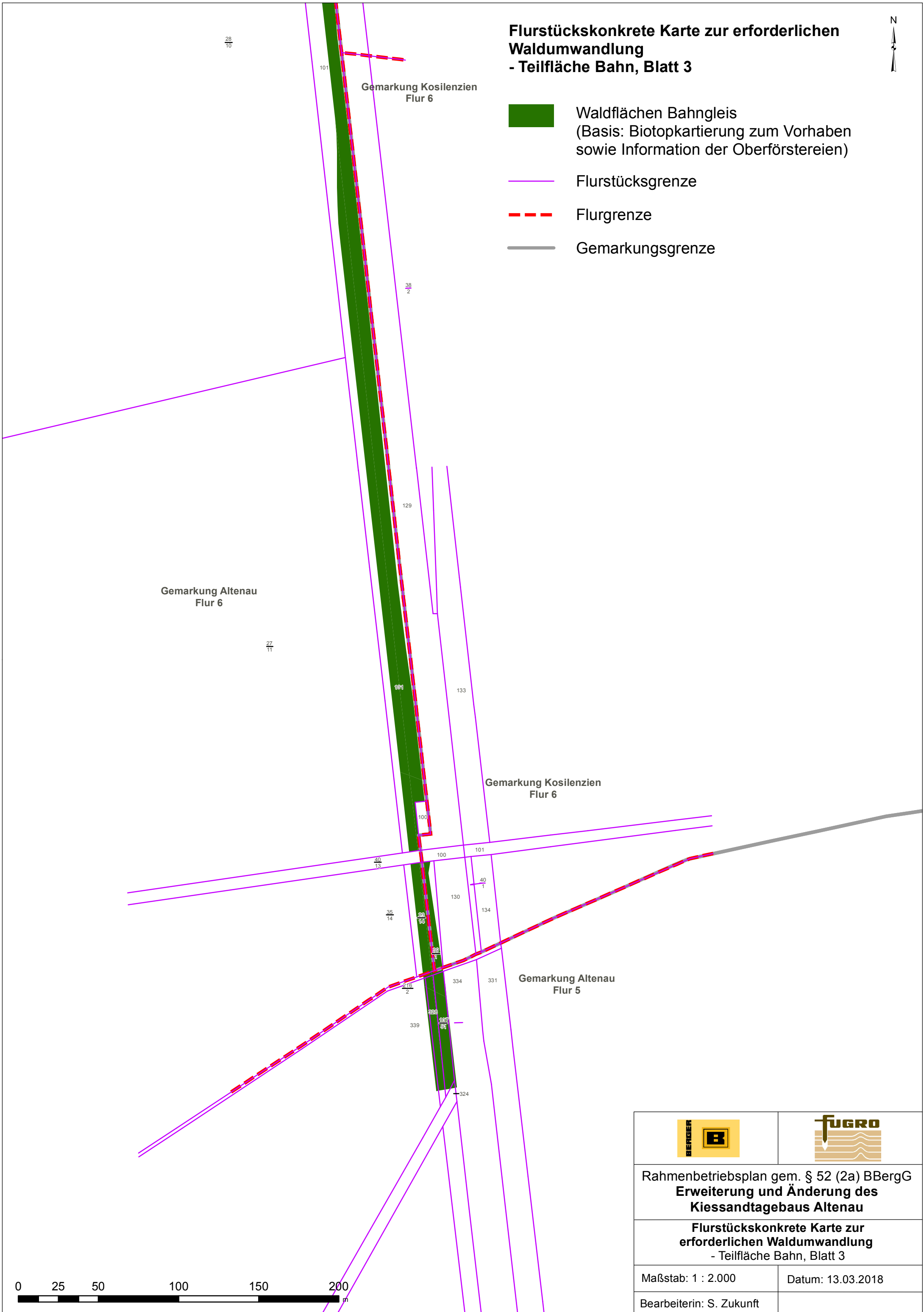




	
Rahmenbetriebsplan gem. § 52 (2a) BBergG Erweiterung und Änderung des Kiessandtagebaus Altenau	
Flurstückskonkrete Karte zur erforderlichen Waldumwandlung - Teilfläche Bahn, Blatt 2	
Maßstab: 1 : 2.000	Datum: 13.03.2018
Bearbeiterin: S. Zukunft	



**Flurstückskonkrete Karte zur erforderlichen
Waldumwandlung
- Teilfläche Bahn, Blatt 3**

-  Waldflächen Bahngleis
(Basis: Biotopkartierung zum Vorhaben
sowie Information der Oberförstereien)
-  Flurstücksgrenze
-  Flurgrenze
-  Gemarkungsgrenze



	
Rahmenbetriebsplan gem. § 52 (2a) BBergG Erweiterung und Änderung des Kiessandtagebaus Altenau	
Flurstückskonkrete Karte zur erforderlichen Waldumwandlung - Teilfläche Bahn, Blatt 3	
Maßstab: 1 : 2.000	Datum: 13.03.2018
Bearbeiterin: S. Zukunft	