










**110-kV-Freileitungsanbindung HT2033(n)
Metzdorf - Freienwalde (Mast 7)**

Legende

Technische Angaben

-  geplante 110-kV-Freileitungsanbindung
-  geplanter 110-kV-Maststandort (symbolische Darstellung)
-  1000m Untersuchungsraum (500m links und rechts)



Schutzgebiete

-  europäisches Schutzgebiet gem. Richtlinie 92/43/EWG ("Fauna-Flora-Habitat-Richtlinie") (FFH-Gebiet)
-  betrachtetes europäisches Schutzgebiet gem. Richtlinie 92/43/EWG (FFH-Gebiet)
-  europäisches Vogelschutzgebiet (SPA) gem. Richtlinie 79/409/EWG ("Vogelschutz-Richtlinie")
-  Naturschutzgebiet (NSG)
-  Landschaftsschutzgebiet (LSG)
-  Important Bird Area (IBA)

Zust.	Änderung	Datum	Name

**110-kV-Freileitungsanbindung HT2033(n)
Metzdorf - Freienwalde (Mast 7)**

**FFH-Verträglichkeitsprüfung
FFH-Gebiet "Alte Oderläufe im Oderbruch" (DE3551-301)
Übersichtsplan**

 <p>LTB Leitungsbau GmbH Am Umspannwerk 26 15366 Neuenhagen</p>	<p>Anlage 2</p>	Datum	Name	
		bearbeitet	Nov 2019	Wachs
		gezeichnet	Nov 2019	Wachs
 <p>E.DIS Netz GmbH Langewahler Str. 60 15517 Fürstenwalde (Spree)</p>	<p>Maßstab: 1 : 25.000</p>	geprüft	Nov 2019	Zimmermann

Die Kartenbilder sind geistiges Eigentum von Esri und werden mit Genehmigung von Esri verwendet. Copyright © 2017 Esri und dessen Lizenzgeber. Alle Rechte vorbehalten.