
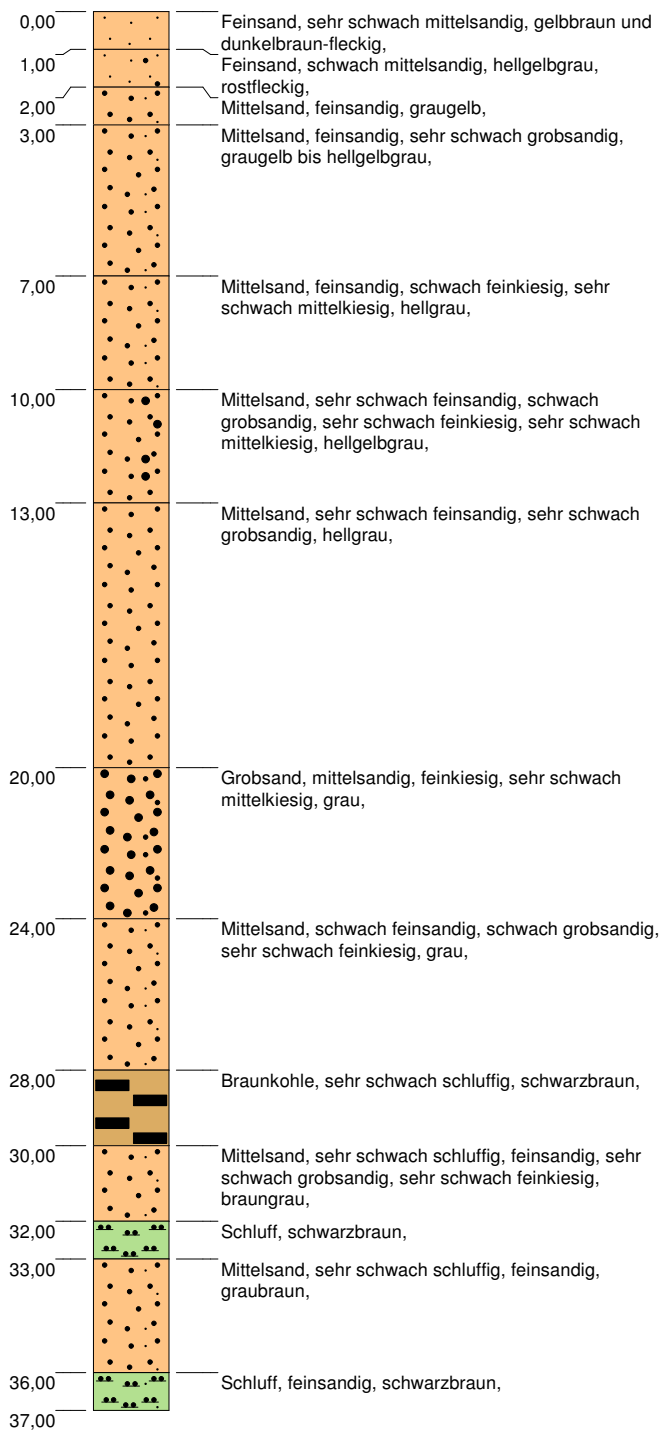


m u. GOK (37,50 m NN)



1091 1363;  
1,00-28,00

1/91



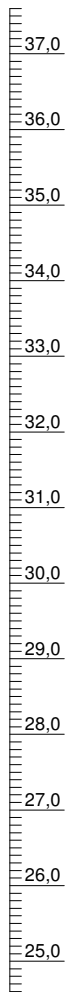
Höhenmaßstab: 1:200

Blatt 1 von 1

<b>Projekt:</b> Hartmannsdorf II	
<b>Bohrung:</b> 1/91	
Auftraggeber: Deupo	Rechtswert: 5419000
Bohrfirma:	Hochwert: 5801140
Bearbeiter:	Ansatzhöhe: 37,50m
Datum:	Endtiefe: 37,00m




m u. GOK (37,60 m NN)



4/92

0,00  
0,30

Feinsand, mittelsandig, schwach grobsandig,  
hellbraun,  
Mittelsand, stark feinsandig, sehr schwach grobsandig,  
sehr schwach feinkiesig, hellgrau bis gelbbraun,



11,00

Grobsand, schwach feinsandig, stark mittelsandig,  
feinkiesig, schwach mittelkiesig, hellbraun,


Höhenmaßstab: 1:100

Blatt 1 von 2

<b>Projekt:</b> Hartmannsdorf II	
<b>Bohrung:</b> 4/92	
Auftraggeber: Deupo	Rechtswert: 5418280
Bohrfirma:	Hochwert: 5801000
Bearbeiter:	Ansatzhöhe: 37,60m
Datum:	Endtiefe: 23,00m




m u. GOK (37,60 m NN)



4/92

13,00



Mittelsand, feinsandig, stark grobsandig, sehr schwach feinkiesig, sehr schwach mittelkiesig, hellgrau,

21,00



Schluff, stark feinsandig, sehr schwach kiesig, graubraun,


23,00

Höhenmaßstab: 1:100

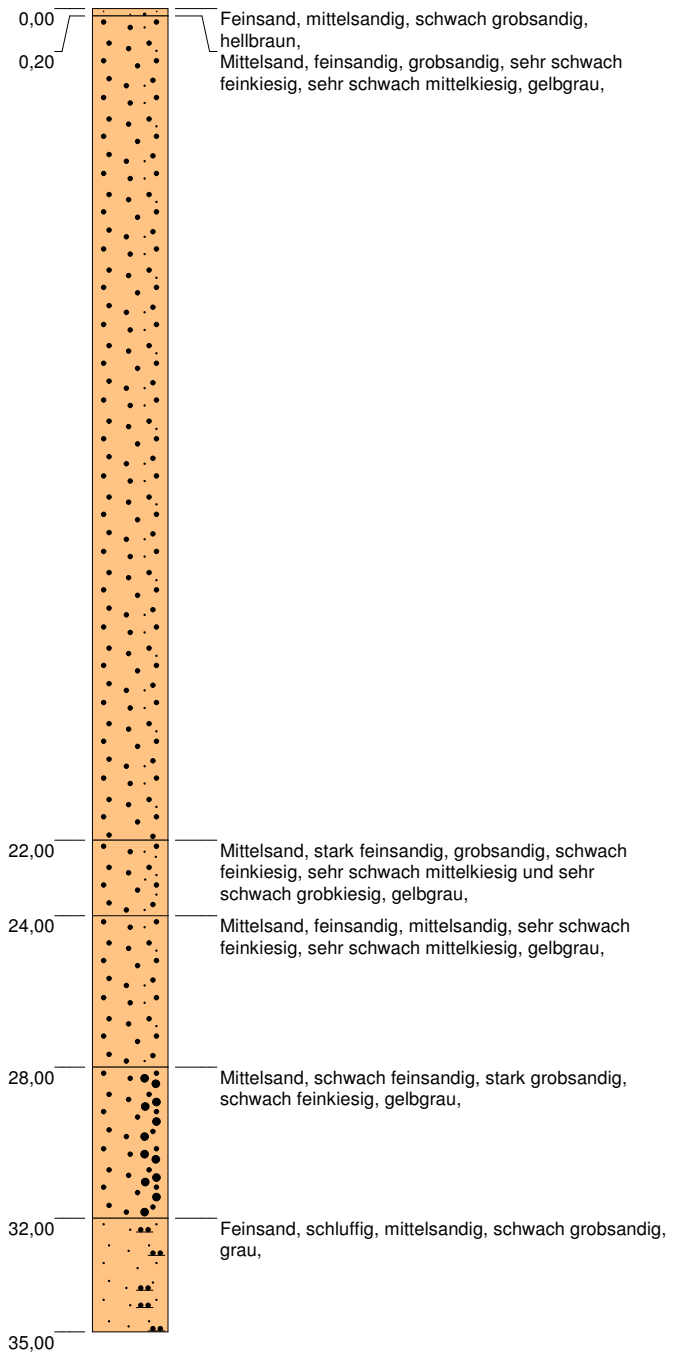
Blatt 2 von 2

<b>Projekt: Hartmannsdorf II</b>		
<b>Bohrung: 4/92</b>		
Auftraggeber: Deupo	Rechtswert: 5418280	
Bohrfirma:	Hochwert: 5801000	
Bearbeiter:	Ansatzhöhe: 37,60m	
Datum:	Endtiefe: 23,00m	

m u. GOK (37,40 m NN)



5/92

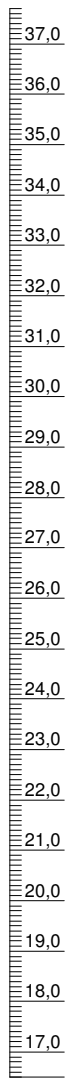


Höhenmaßstab: 1:200

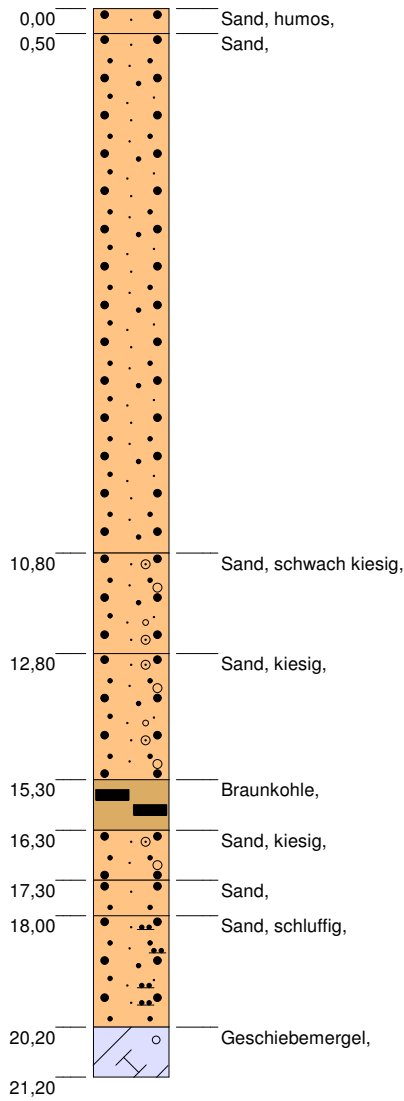
Blatt 1 von 1

<b>Projekt: Hartmannsdorf II</b>		
<b>Bohrung: 5/92</b>		
Auftraggeber: Deupo	Rechtswert: 5418840	
Bohrfirma:	Hochwert: 5801000	
Bearbeiter:	Ansatzhöhe: 37,40m	
Datum:	Endtiefe: 35,00m	

m u. GOK (37,70 m NN)



7/93

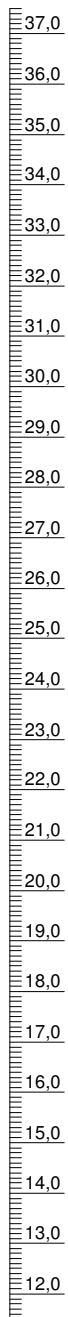


Höhenmaßstab: 1:150

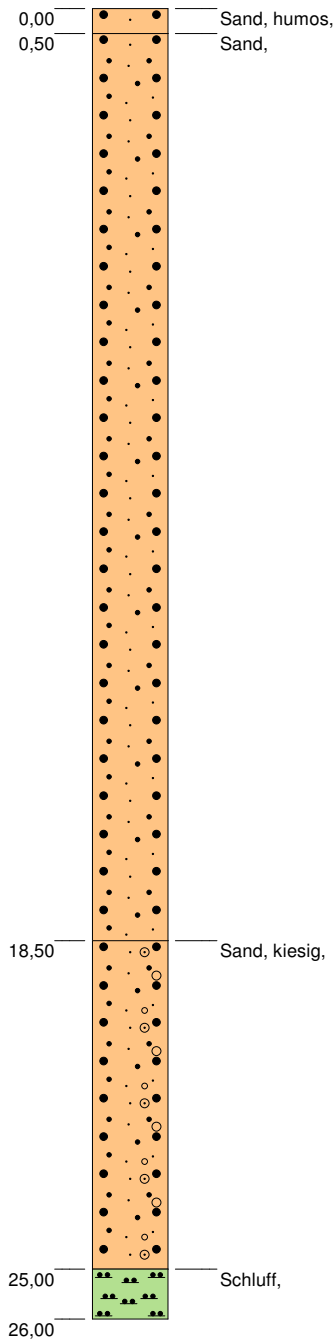
Blatt 1 von 1

<b>Projekt: Hartmannsdorf II</b>		
<b>Bohrung: 7/93</b>		
Auftraggeber: Deupo	Rechtswert: 5419025	
Bohrfirma:	Hochwert: 5800564	
Bearbeiter:	Ansatzhöhe: 37,70m	
Datum:	Endtiefe: 21,20m	

m u. GOK (37,50 m NN)



8/93



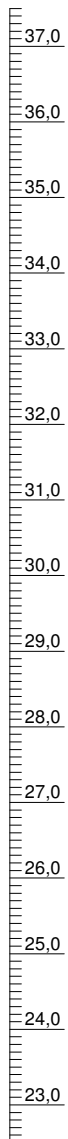
Höhenmaßstab: 1:150

Blatt 1 von 1

<b>Projekt: Hartmannsdorf II</b>	
<b>Bohrung: 8/93</b>	
Auftraggeber: Deupo	Rechtswert: 5418504
Bohrfirma:	Hochwert: 5800552
Bearbeiter:	Ansatzhöhe: 37,50m
Datum:	Endtiefe: 26,00m



m u. GOK (37,50 m NN)



▼ 2,00

B 21/95




Höhenmaßstab: 1:100

Blatt 1 von 1

<b>Projekt: Hartmannsdorf II</b>	
<b>Bohrung: B 21/95</b>	
Auftraggeber: Deupo	Rechtswert: 5417782
Bohrfirma:	Hochwert: 5800890
Bearbeiter:	Ansatzhöhe: 37,50m
Datum:	Endtiefe: 15,00m




m u. GOK (38,00 m NN)



▼ 2,10

23/95



Höhenmaßstab: 1:100


Blatt 1 von 1

<b>Projekt:</b> Hartmannsdorf II	
<b>Bohrung:</b> 23/95	
Auftraggeber: Deupo	Rechtswert: 5417896
Bohrfirma:	Hochwert: 5800333
Bearbeiter:	Ansatzhöhe: 38,00m
Datum:	Endtiefe: 15,00m





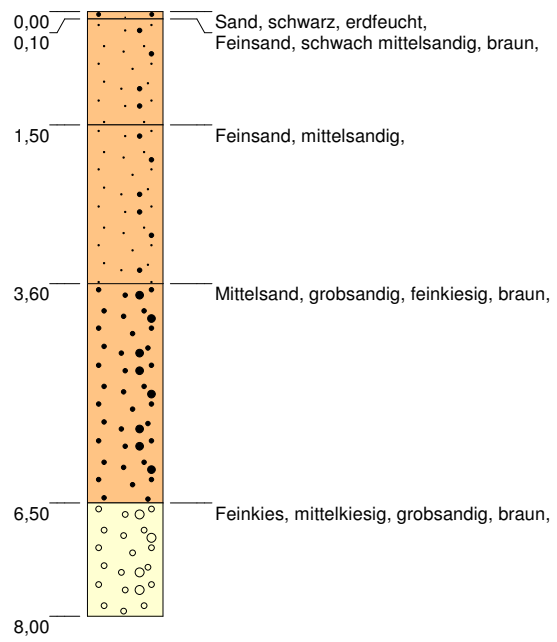
m u. GOK (37,19 m NN)



■ Pr.1; 2,50-2,50

▼ 1,30

### Htm I/96

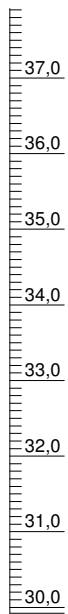


Höhenmaßstab: 1:100

Blatt 1 von 1

<b>Projekt: Hartmannsdorf II</b>		
<b>Bohrung: Htm I/96</b>		
Auftraggeber: Deupo	Rechtswert: 5418600	
Bohrfirma:	Hochwert: 5801310	
Bearbeiter:	Ansatzhöhe: 37,19m	
Datum:	Endtiefe: 8,00m	

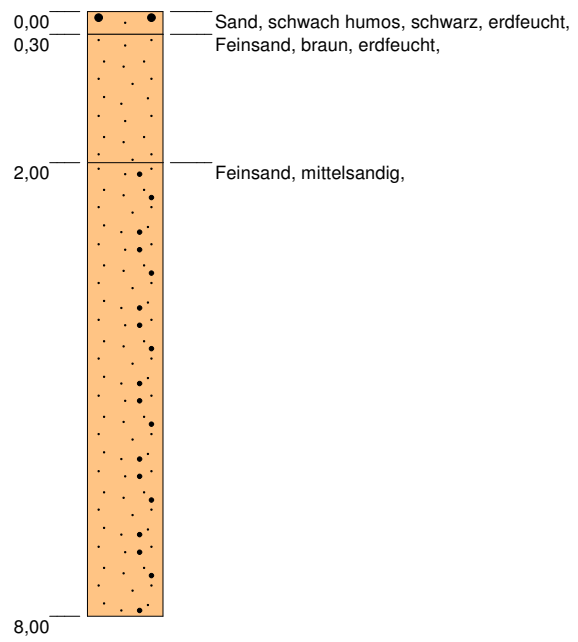
m u. GOK (37,92 m NN)



■ Pr. 1; 3,20-3,20

▼ 2,00

### Htm VI/96



Höhenmaßstab: 1:100

Blatt 1 von 1

<b>Projekt:</b> Hartmannsdorf II	
<b>Bohrung:</b> Htm VI/96	
Auftraggeber: Deupo	Rechtswert: 5418380
Bohrfirma:	Hochwert: 5800350
Bearbeiter:	Ansatzhöhe: 37,92m
Datum:	Endtiefe: 8,00m

