


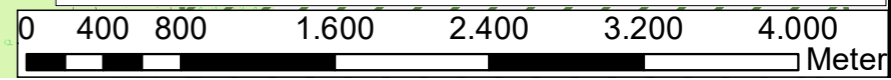


**Legende**

-  RBP Muehlberg Werk V
-  FFH-Gebiet "Elbtal zwischen Muehlberg und Greudnitz"
-  FFH-Gebiete



Koordinatensystem: ETRS 1989 UTM Zone 33N

**AUFTRAGGEBER**  
**Elbekies GmbH**

**PROJEKT**  
**Kiessandtagebau Muehlberg Werk V**

**TITEL**  
 FFH- Vorprüfung "Elbtal zwischen Muehlberg und Greudnitz"

**Geologische Landesuntersuchung**  
**GmbH Freiberg - Niederlassung Berlin**

10315 Berlin Rhinstraße 137a  
 Telefon: +49 30 5497997-50 Telefax: -59 eMail: kontakt@glu-freiberg.de

**ANLAGE 1**

**ELBEKIES**  
 Muehlberg

MASSSTAB 1:39.205	BEARBEITET PZH
BLATTFORMAT 420x297	GEZEICHNET PZH
DATUM 05.10.2022	REVISION 0
ZEICHNUNG-NR. <b>226054G009</b>	PROJEKT-NR. P226054BB.3782.BE1