


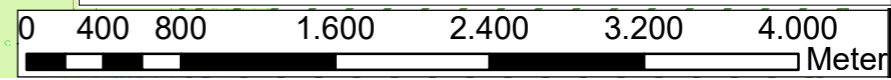


Legende

-  RBP Muehlberg Werk V
-  FFH-Gebiet "Elbtal zwischen Schöna und Muehlberg"
-  FFH-Gebiete



Koordinatensystem: ETRS 1989 UTM Zone 33N

AUFTRAGGEBER
Elbekies GmbH

PROJEKT
Kiessandtagebau Muehlberg Werk V

TITEL
 FFH- Vorprüfung "Elbtal zwischen Schöna und Muehlberg"

Geologische Landesuntersuchung GmbH Freiberg - Niederlassung Berlin
 10315 Berlin Rhinstraße 137a
 Telefon: +49 30 5497997-50 Telefax: -59 eMail: kontakt@glu-freiberg.de

ANLAGE 1

ELBEKIES Muehlberg

MASSSTAB 1:39.205	BEARBEITET PZH
BLATTFORMAT 420x297	GEZEICHNET PZH
DATUM 21.09.2022	REVISION 0
ZEICHNUNG-NR. 226054G001	PROJEKT-NR. P226054BB.3782.BE1