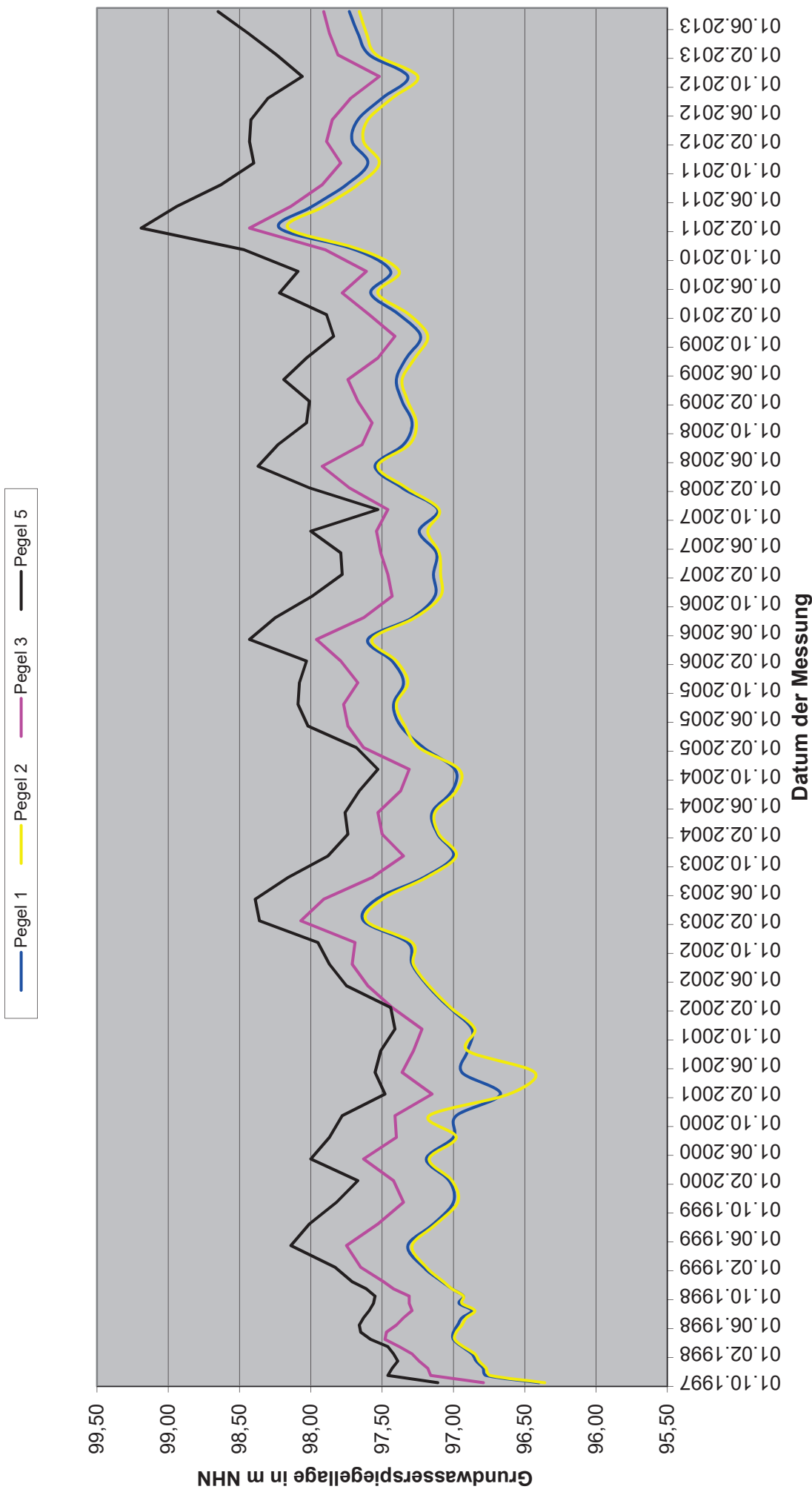
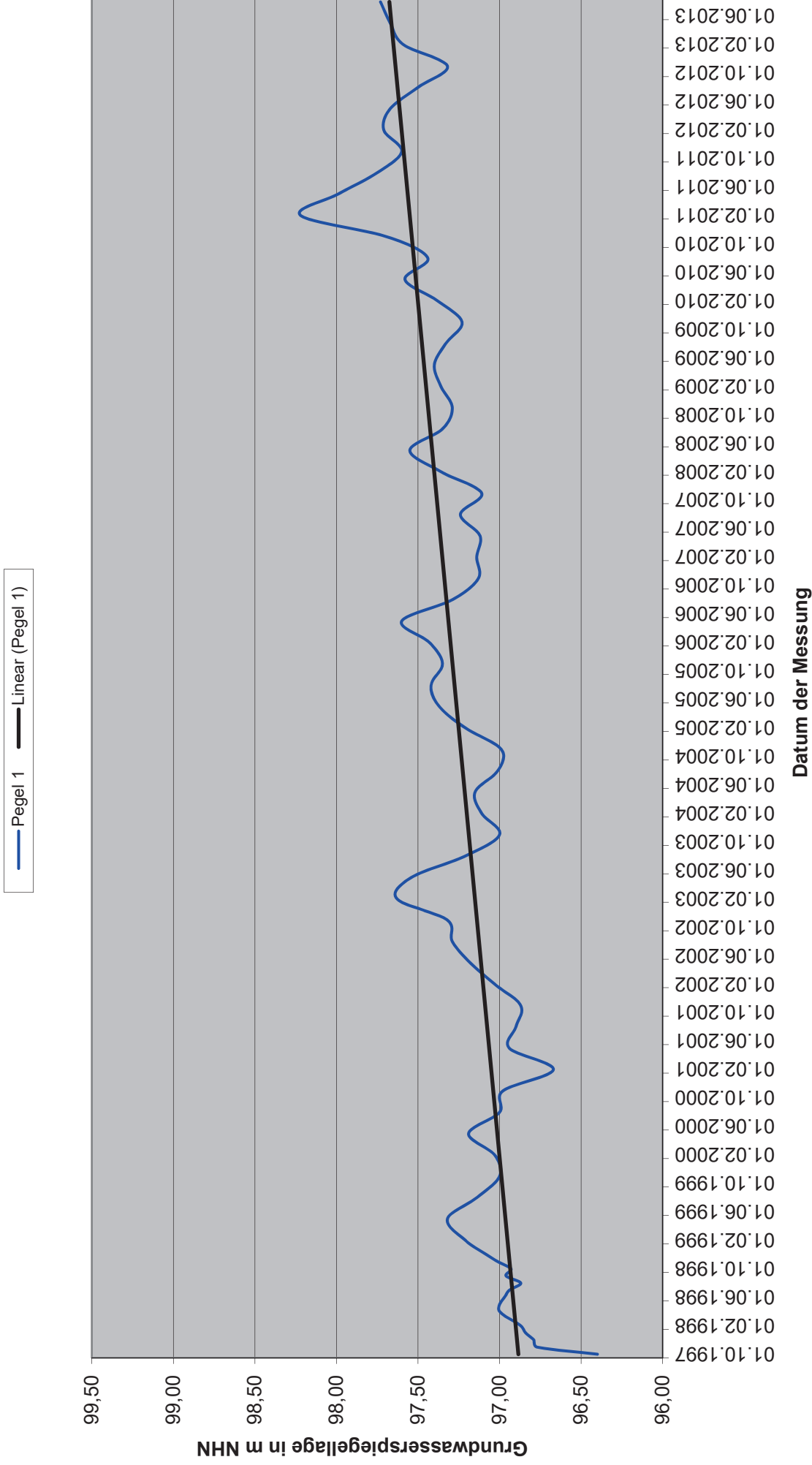


### Entwicklung der Grundwasserstände Tgb. Rückersdorf 1997-2013 - Übersicht alle Pegel




### Entwicklung der Grundwasserstände Tgb. Rückersdorf 1997-2013 - Pegel 1 mit Trendlinie



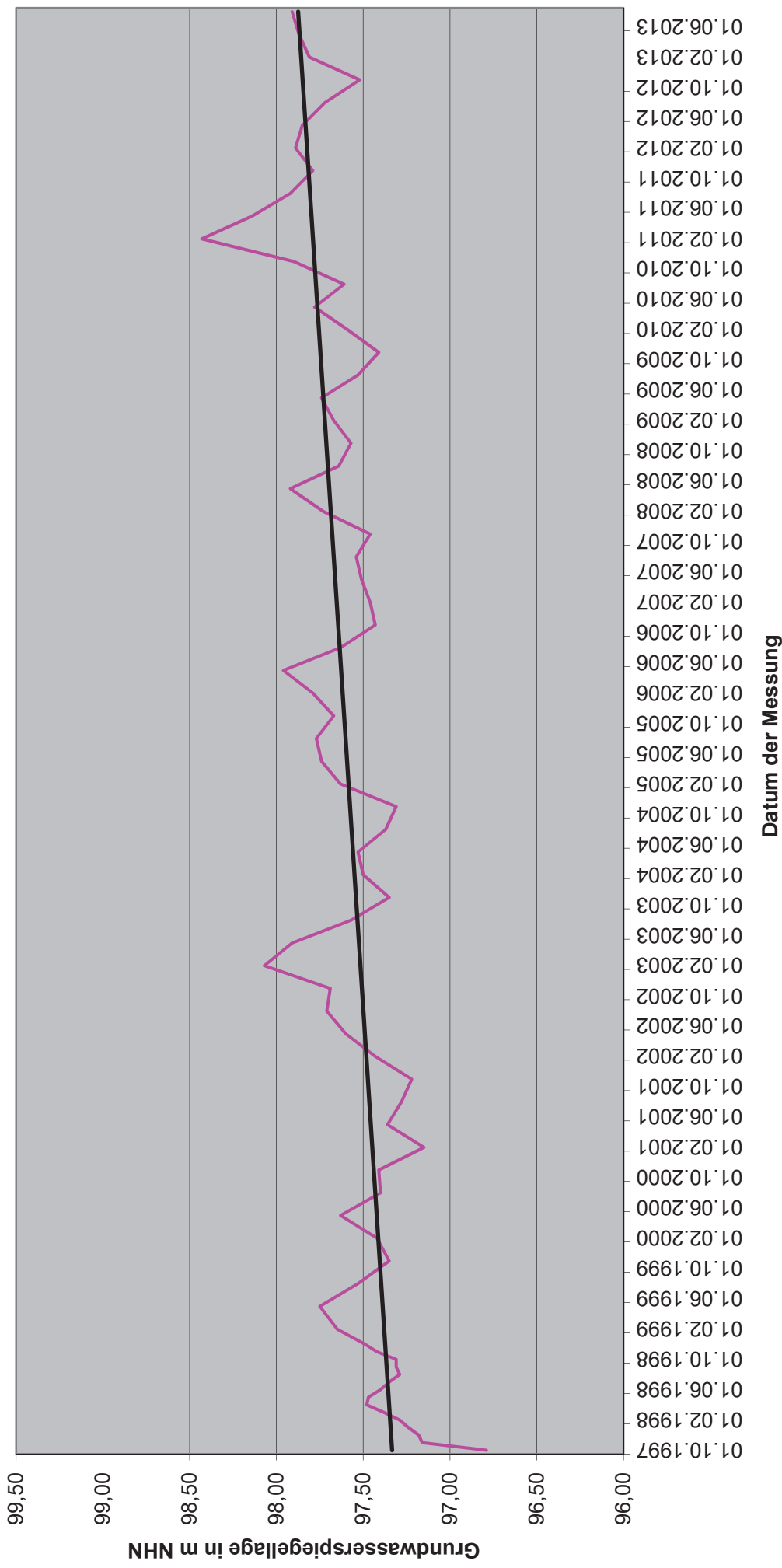
### Entwicklung der Grundwasserstände Tgb. Rückersdorf 1997-2013 - Pegel 2 mit Trendlinie

— Pegel 2 — Linear (Pegel 2)



### Entwicklung der Grundwasserstände Tgb. Rückersdorf 1997-2013 - Pegel 3 mit Trendlinie

— Pegel 3 — Linear (Pegel 3)



### Entwicklung der Grundwasserstände Tgb. Rückersdorf 1997-2013 - Pegel 5 mit Trendlinie

— Pegel 5 — Linear (Pegel 5)

