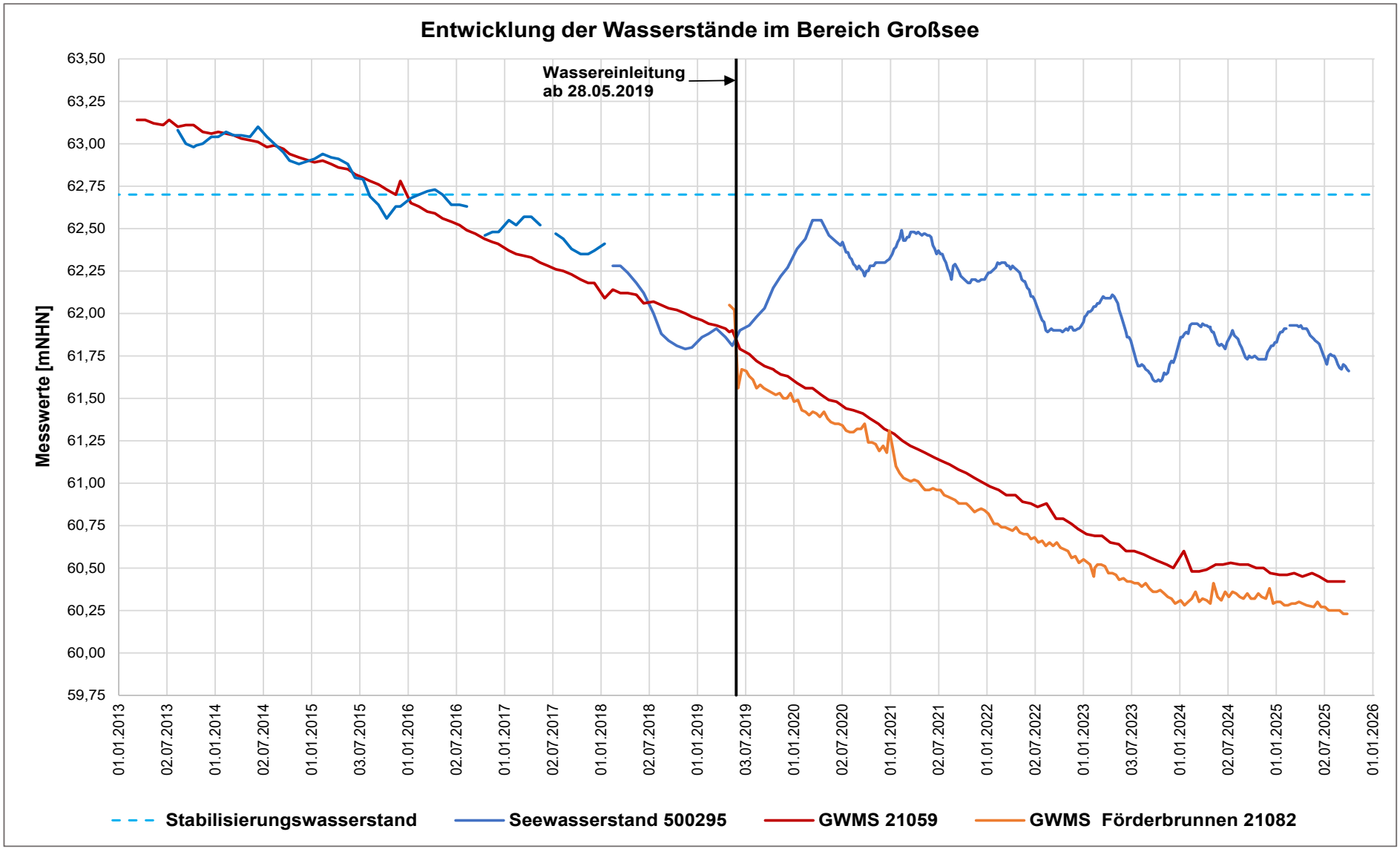
Entwicklung der Wasserstände im Bereich Großsee
Wassereinleitung ab 28.05.2019
Messwerte [mNHN]
63,50
63,25
63,00
62,75
62,50
62,25
62,00
61,75
61,50
61,25
61,00
60,75
60,50
60,25
60,00
59,75
01.01.2013
02.07.2013
01.01.2014
02.07.2014
01.01.2015
03.07.2015
01.01.2016
02.07.2016
01.01.2017
02.07.2017
01.01.2018
02.07.2018
01.01.2019
03.07.2019
01.01.2020
02.07.2020
01.01.2021
02.07.2021
01.01.2022
02.07.2022
01.01.2023
03.07.2023
01.01.2024
02.07.2024
01.01.2025
02.07.2025
01.01.2026
Stabilisierungswasserstand
Seewasserstand 500295
GWMS 21059
GWMS Förderbrunnen 21082

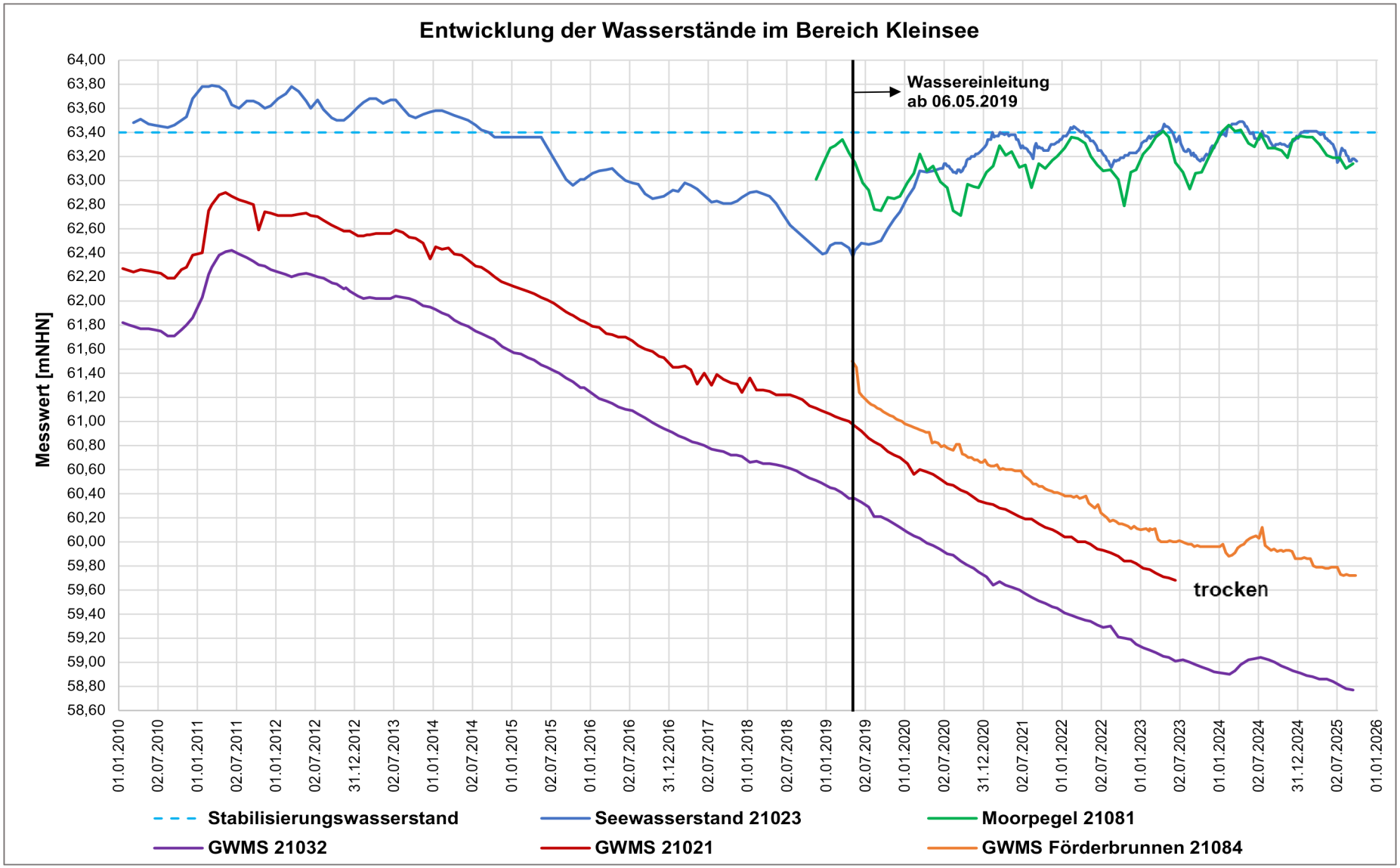
Entwicklung der Wasserstände im Bereich Kleinsee
Messwert [mNHN]
64,00
63,80
63,60
63,40
63,20
63,00
62,80
62,60
62,40
62,20
62,00
61,80
61,60
61,40
61,20
61,00
60,80
60,60
60,40
60,20
60,00
59,80
59,60
59,40
59,20
59,00
58,80
58,60
01.01.2010
02.07.2010
01.01.2011
02.07.2011
01.01.2012
02.07.2012
31.12.2012
02.07.2013
01.01.2014
02.07.2014
01.01.2015
02.07.2015
01.01.2016
02.07.2016
31.12.2016
02.07.2017
01.01.2018
02.07.2018
01.01.2019
02.07.2019
01.01.2020
02.07.2020
31.12.2020
02.07.2021
01.01.2022
02.07.2022
01.01.2023
02.07.2023
01.01.2024
02.07.2024
31.12.2024
02.07.2025
01.01.2026
Wassereinleitung
ab 06.05.2019
trocken
Stabilisierungswasserstand
Seewasserstand 21023
Moorpegel 21081
GWMS 21032
GWMS 21021
GWMS Förderbrunnen 21084

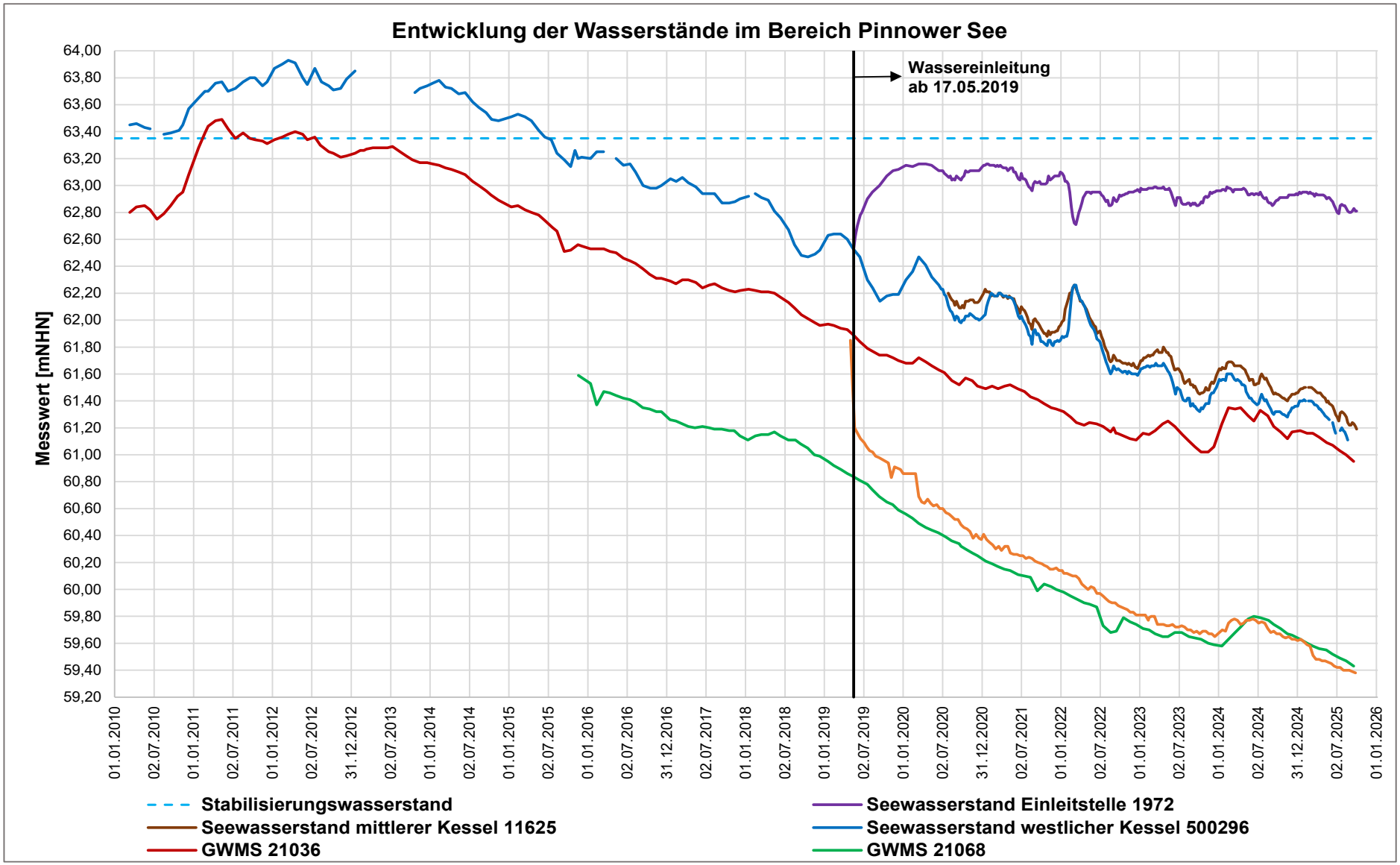
Entwicklung der Wasserstände im Bereich Pinnower See
Wassereinleitung ab 17.05.2019
Messwert [mNHN]
64,00
63,80
63,60
63,40
63,20
63,00
62,80
62,60
62,40
62,20
62,00
61,80
61,60
61,40
61,20
61,00
60,80
60,60
60,40
60,20
60,00
59,80
59,60
59,40
59,20
01.01.2010
02.07.2010
01.01.2011
02.07.2011
01.01.2012
02.07.2012
31.12.2012
02.07.2013
01.01.2014
02.07.2014
01.01.2015
02.07.2015
01.01.2016
02.07.2016
31.12.2016
02.07.2017
01.01.2018
02.07.2018
01.01.2019
02.07.2019
01.01.2020
02.07.2020
31.12.2020
02.07.2021
01.01.2022
02.07.2022
01.01.2023
02.07.2023
01.01.2024
02.07.2024
31.12.2024
02.07.2025
01.01.2026
Stabilisierungswasserstand
Seewasserstand Einleitstelle 1972
Seewasserstand mittlerer Kessel 11625
Seewasserstand westlicher Kessel 500296
GWMS 21036
GWMS 21068

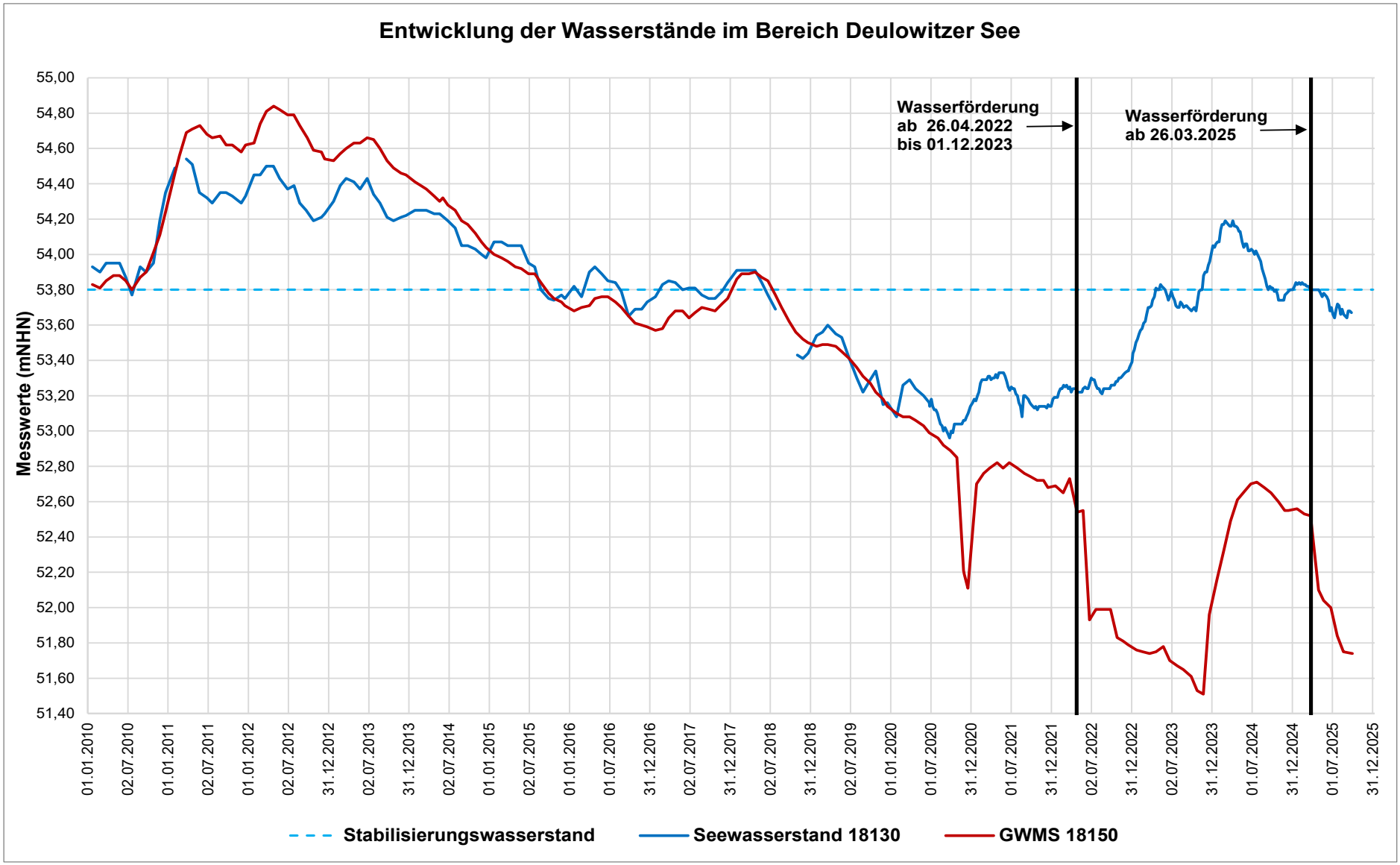
Entwicklung der Wasserstände im Bereich Deulowitzer See
Messwerte (mNHN)
55,00
54,80
54,60
54,40
54,20
54,00
53,80
53,60
53,40
53,20
53,00
52,80
52,60
52,40
52,20
52,00
51,80
51,60
51,40
Wasserförderung ab 26.04.2022 bis 01.12.2023
Wasserförderung ab 26.03.2025
01.01.2010
02.07.2010
01.01.2011
02.07.2011
01.01.2012
02.07.2012
31.12.2012
02.07.2013
31.12.2013
02.07.2014
01.01.2015
02.07.2015
01.01.2016
01.07.2016
31.12.2016
02.07.2017
31.12.2017
02.07.2018
31.12.2018
02.07.2019
01.01.2020
01.07.2020
31.12.2020
01.07.2021
31.12.2021
02.07.2022
31.12.2022
02.07.2023
31.12.2023
01.07.2024
31.12.2024
01.07.2025
31.12.2025
Stabilisierungswasserstand
Seewasserstand 18130
GWMS 18150