








## Eingriffsbewertung Landschaftsbild

110-kV-Hochspannungsfreileitung  
Frankfurt Nord - Wulkow

### Legende

-  geplanter Leitungsverlauf
-  geplante Maststandorte

- Landschaftsbildbewertung
-  Bemessungskreise ( $r = \text{Masthöhe} \times 15$ )
  -  Waldflächen (Sichtverstellung)
- LaPro Brandenburg - Karte 3.6
-  mittlere Erlebniswirksamkeit
  -  besondere Erlebniswirksamkeit
  -  größere Siedlungsflächen

Datenquellen:  
Ministerium für Land- und Ernährungswirtschaft, Umwelt und Verbraucherschutz (MLEUV 2021): Landschaftsprogramm (LaPro) Brandenburg - Karte 3.6  
Landesbetrieb Forst Brandenburg (LFB 2011): Waldflächen des Landes Brandenburg

Planunterlage:  
Geodaten © OpenStreetMap Contributors, CC-BY-SA

**BUCHHOLZ  
+ PARTNER**

Fachplanung:  
Buchholz + Partner GmbH  
Am Oberen Anger 9  
04435 Schkeuditz, OT Radefeld

Planungsstand: 11/2025

Bearbeitung:  
Sagert

Maßstab: 1:15.000



0 250 500 750 1.000 m

