







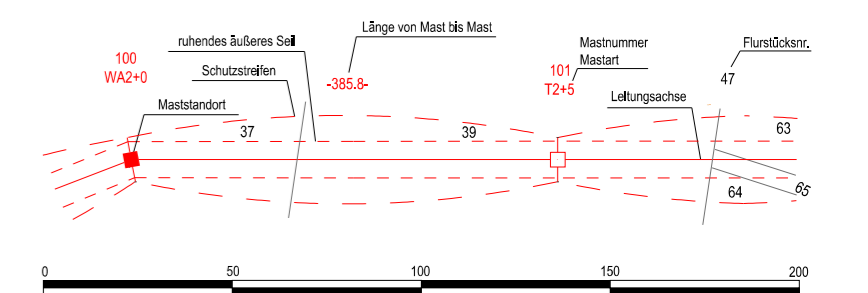


Legende:

Grenzen :

- Land 
- Reg. Bez. 
- Kreis 
- Stadt/Gem. 
- Gemarkung 
- Flur 
- Flurstück 
- Nutzungsartengrenze 

-  bauzeitliche Fläche für Schutzgerüst
-  bauzeitliche Montageflächen
-  bauzeitliche Zuwegung (Straße/Weg vorhanden)
-  bauzeitliche Zuwegung (absolts vorhandener Wege)
-  drittl. zu sichende Zuwegung (Straße/Weg vorhanden)
-  drittl. zu sichende Zuwegung (absolts vorhandener Wege)
-  drittl. zu sichende Überspannung
-  Abspannmast
-  Tragmast
-  Mast Demontage
-  Leitung Demontage
-  Ordnungsnummer
-  EigenID-Nummer



ALKIS: © GeoBasis-DE /BKG (2019)

Vorhabensträger: 50Hertz Transmission GmbH
Heidestraße 2
D-10557 Berlin

Bearbeitung: K2 Engineering GmbH
Am Egelingsberg 1
38542 Leiferde

Nr.	Änderung	Datum	Name

aufgestellt: Berlin, 15.06.2023

genehmigt:

A. Lippitz M. Heumüller

86
T1+0

467,9

87
T1+2

480,9

88
W11+0

Kreis Spree-Neiße

Gemeinde Drebkau

Gemarkung Casel

Flur 6

Flur 2