

89n
WA2+5

370.0

90n
T1+7.5

371.8

91n
WA+7.5

Planfeststellung



380-kV-Freileitung Preilack - Streumen (559/560)
Umverlegung im Bereich des ehemaligen Tagebaus Greifenhain

Titel: **Lagepläne**

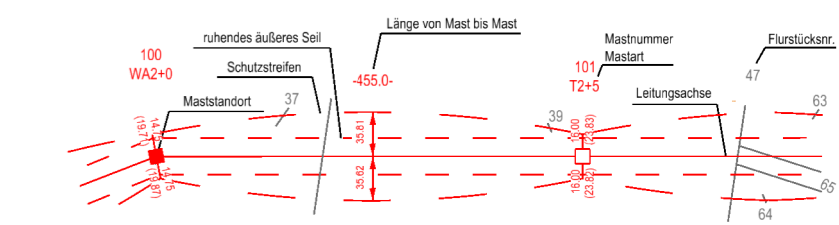
Unterlage: 3 Blatt: 4/8 Maßstab: 1 : 2 000 Abbildung: UTM (ETRS 89)

Legende:

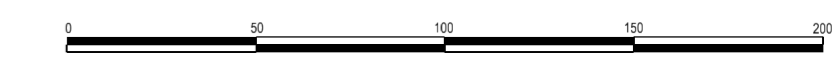
Grenzen :

- Land
- Reg. Bez.
- Kreis
- Stadt/Gem.
- Gemarkung
- Flur
- Flurstück
- Nutzungsartengrenze

- Abspannmast
- Tragmast
- Mast Demontage
- Leitung Demontage



Luftbild: © GeoBasis-DE /BKG (2019)
ALKIS: © GeoBasis-DE /BKG (2019)



Vorhabensträger: 50Hertz Transmission GmbH
Heidestraße 2
D-10557 Berlin

Bearbeitung: K2 Engineering GmbH
Am Egelingsberg 1
38542 Leiferde

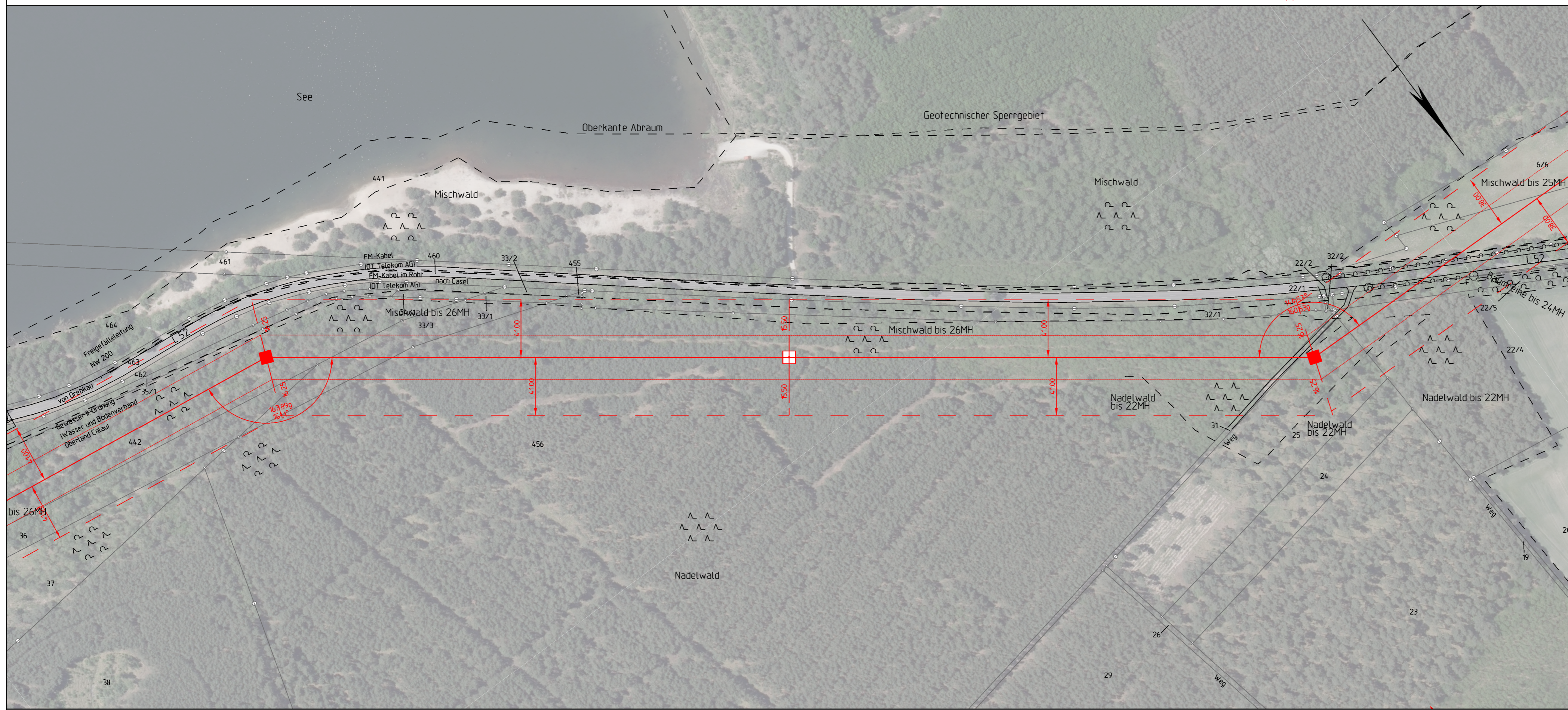
| Nr. | Änderung | Datum | Name |
|-----|----------|-------|------|
| | | | |
| | | | |

aufgestellt: Berlin, 15.06.2023

A. Lippitz

genehmigt:

M. Heumüller



Kreis Spree-Neiße Gemeinde Drebkau Gemarkung Casel Flur 2