




e.dis		Kreuzungsliste			Trassierungsfirma:
erstellt durch: am:		Neubau 110-kV-Trasse HT2001 Frankfurt Nord - Wulkow			
Zimm. 09.10.2025					
Blatt:					
1 3					
Kreuzungs- feld	Kreuzung [km + m]	Krzg.- Nr.	Bezeichnung der Kreuzung	Eigentümer	
19F - 20F		19F.1	Steuerkabel Abwasserdruckleitung (stillgelegt) Wasserleitung a. B.	Frankfurter Wasser- und Abwasserges. mbH	
19F - 20F	0.341 0.231	19F.2	Straße B 112 Abschn. 2586 (NT) und Abschn. 2584 ZU) Abs. 2584(UZ) / 2583 (NT) Anschlußrampen	Landesbetrieb Straßenwesen	
19F - 20F		19F.3	Straße	Stadt Frankfurt (Oder)	
19F - 20F		19F.4	Gasleitung Steuerkabel	EWE Netz GmbH Netzregion Brandenburg/Rügen	
19F - 20F		19F.5	Steuerkabel Trinkwasserleitung 2 x Abwasserdruckleitung	Frankfurter Wasser- und Abwasserges. mbH	
19F - 20F		19F.6	20-kV-Kabel	Netzgesellschaft Frankfurt (Oder) mbH	
21F - 22F		21F.1	Straße	Stadt Frankfurt (Oder) Goepelstraße 38	
21F - 22F		21F.2	gepl. Kabeltrasse LOSCON	LOSCON GmbH	
22F - 23F		22F.1	Gasleitung	Netzgesellschaft Frankfurt (Oder) mbH	
24F - 25F		24F.1	Richtfunkstrecke	Deutsche Telekom Technik GmbH PTI 32	
25F - 26F		25F.1	gepl. Kabeltrasse LOSCON	LOSCON GmbH	
25F - 26F		25F.2	Straße	Stadt Frankfurt (Oder)	
25F - 26F		25F.3	Kabeltrasse Windenergie	HelveticWind Wulkow GmbH	
26F - 27F		26F.3	20-kV-Kabel	Netzgesellschaft Frankfurt (Oder) mbH	
26F - 27F		26F.4	FM-Kabel	Deutsche Telekom Technik GmbH PTI 32	



e.dis		Kreuzungsliste			Trassierungsfirma:
erstellt durch: am:		Neubau 110-kV-Trasse HT2001 Frankfurt Nord - Wulkow			
Zimm. 09.10.2025					
Blatt: Blätter:					
2 3					
Kreuzungs- feld	Kreuzung [km + m]	Krzg.- Nr.	Bezeichnung der Kreuzung	Eigentümer	
26F - 27F		26F.5	Straße	Stadt Frankfurt (Oder)	
26F - 27F		26F.6	Weg	Stadt Frankfurt (Oder)	
26F - 27F		26F.7	Kabeltrasse Windenergie	HelveticWind Wulkow GmbH	
26F - 27F		26F.8	Booßener Mühlengraben	Stadt Frankfurt (Oder)	
27F - 28F		27F.1	Weg unbefestigt	Stadt Frankfurt (Oder)	
27F - 28F		27F.2	Kabeltrasse Windenergie	HelveticWind Wulkow GmbH	
27F - 28F		27F.3	Richtfunkstrecke 202556619 13EM2350 (E-Plus)	Telefonica Germany GmbH & Co. OHG	
27F - 28F	0.144	27F.4	Straße B 5 Abchn. 066 Abs. 068 (für Neubaubereich B 5)	Landesbetrieb Straßenwesen	
27F - 28F		27F.5	3 x gepl.FM-Kabel (Umlegung mit gepl. B112n)	Deutsche Telekom Technik GmbH PTI 32	
27F - 28F		27F.6	3 x FM-Kabel (gepl. Rückbau mit gepl. B112n)	Deutsche Telekom Technik GmbH PTI 32	
27F - 28F		27F.7	Straße	Landesbetrieb Straßenwesen	
27F - 28F	Bau-km 0+443.3	27F.8	gepl. Ausbau B 5 im Zuge der gepl. B112n Abs. 068 (für Neubaubereich B 5)	Landesbetrieb Straßenwesen	
29F - 30F		29F.1	Weg unbefestigt	Privat	
30F - 31F	Bau-km 1+236.9	30F.1	Straße gepl. B 112n mit 2x Wirtschaftsweg Abs. 262 (Neubaubereich)	Landesbetrieb Straßenwesen	
30F - 31F		30F.2	Richtfunkstrecke 10264701 (ungenaue Koordinaten)	Vodafone D2 GmbH Region Nord-Ost	



		Kreuzungsliste			Trassierungsfirma:
erstellt durch:		am:			
Zimm.		09.10.2025			
Blatt:		Blätter:			
3		3			
Kreuzungsfeld	Kreuzung [km + m]	Krzg.-Nr.	Bezeichnung der Kreuzung	Eigentümer	
30F - 31F		30F.3	2 x FM-Kabel	Deutsche Telekom Technik GmbH PTI 32	
31F - 32F		31F.1	Weg unbefestigt	Stadt Frankfurt (Oder)	
32F - 33F		32F.1	Weg unbefestigt	Privat	
33F - 34F		33F.1	Weg unbefestigt	Privat	
34F - 35F		34F.1	Richtfunkstrecke 10264701 (ungeheure Koordinaten)	Vodafone D2 GmbH Region Nord-Ost	
36F - 37F		36F.1	2 x FM-Kabel	Deutsche Telekom Technik GmbH PTI 32	
36F - 37F		36F.2	20-kV-Kabel	E.DIS Netz GmbH Reg.-Bereich Ost Brandenburg Betrieb MS/NS/Gas Dahme-Oderland	
38F - Portal		38F.1	Graben	Privat	

