






Titel: Übersichtskarte mit territorialer Einordnung des Bearbeitungsgebietes

Unterlage: 14.1 **Blatt:** Anlage 1 **Maßstab:** 1 : 50 000

LEGENDE

-  Bearbeitungsgebiet
-  Teilfläche TF 1, Werkstattkomplex Greifenhain und Randbereiche
-  Teilfläche TF 2, Vernässungsfläche Straßentiefloge für die Verbindung der Ortslagen Casel, Göritz und Greifenhain einschließlich angrenzender Kippenbereiche
-  Teilfläche TF 3, Vernässungsfläche LMR- Platz einschließlich angrenzender Kippenbereiche
-  Teilfläche TF 3E, Gebiet westlich der Buchholzer Höhe bis zum Altdöberner See

Vorhabensträger: 50Hertz Transmission GmbH
 Heidestraße 2
 D-10557 Berlin

Bearbeitung: G.U.B. Ingenieur AG
 Straße der Jugend 33
 D-03050 Cottbus

Nr.	Änderung	Datum	Name

	Datum	Name
bearbeitet	02.03.2020	Nestroi, Martin
gezeichnet	03.03.2020	Schott, Katrin
geprüft	05.03.2020	Hoffmann, Falk

genehmigt:

Kartengrundlage / Auszug aus:
 (c) OpenStreetMap