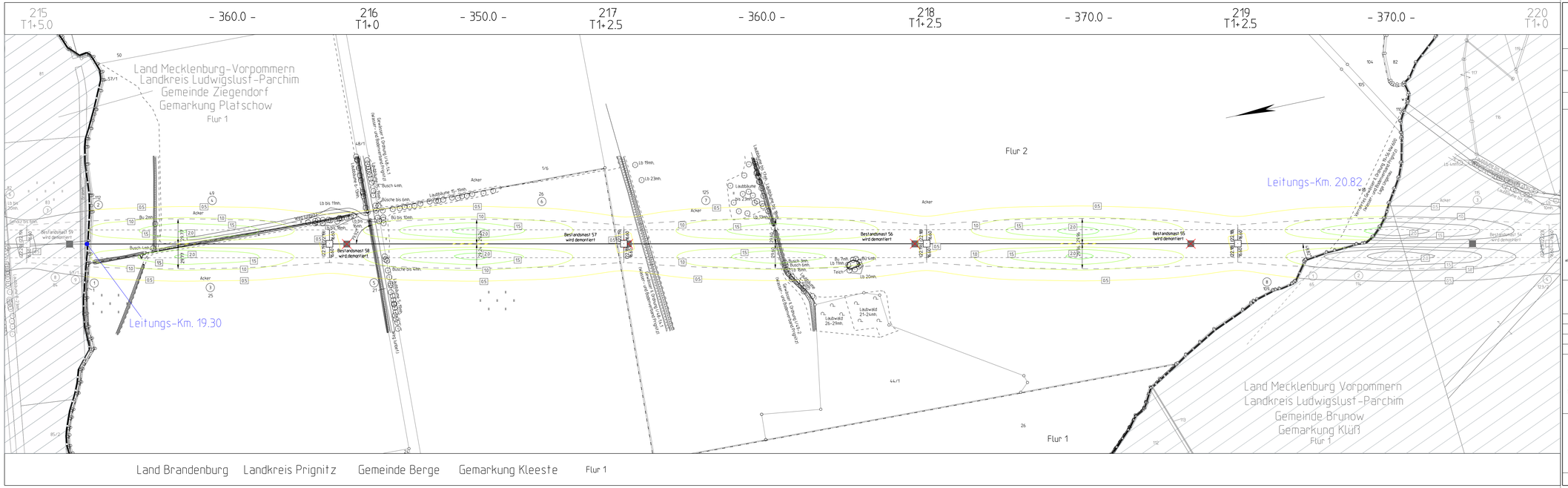

Planfeststellungsverfahren

Netzverstärkung Güstrow - Wolmirstedt
380-kV-Ersatzneubau Parchim Süd - Perleberg

50hertz

Abschnitt: Brandenburg

Titel: Lageplan elektrische Feldstärke M 215 - M 220

Unterlage: 12.1.3	Blatt: 1/14	Maßstab: 1:2000

Legende:

Wohnbebauung im Exposition sbereich — 24 WHs

Grenzen :

- Land
- Reg.Bez.
- Kreis
- Stadt/Gem.
- Gemarkung
- Flur
- Flurstück
- Nutzungsartengrenze
- LSG / NSG
- WSG
- Sondergebiete

ISO-Linien elektrisch — 3.5

- 17 Ortsnummer — direkte Sicherung mit Gleisbereich
- Abspannmast — mit Bemaßung bis zum äußeren Seil; Klammermaße = Schutzstreifenbreite
- Tragmast — mit Bemaßung bis zum äußeren Seil; Klammermaße = Schutzstreifenbreite
- Bestandsmast wird demontiert
- Planfeststellung im tatsächlichen Bundesland

Mastmodell
Kreisches Schutzes Seil
Länge von Mast bis Mast
Schutzstreifen

Abstandsgrenze
Abstand zum Leitungsmittelpunkt

Zeichenerklärung
Leitungsmittelpunkt
Mastmittelpunkt (wird demontiert)
Mast (Leitungsachse wird demontiert)

elektrische Feldstärke in kV/m

0,0	0,5	1,0	1,5	2,0	2,5	3,0	3,5	4,0	4,5	>5,0

© GeobasisDE/BRB (2017)

Vorhabensträger: 50Hertz Transmission GmbH
Heidestraße 2
D-10557 Berlin

Bearbeitung: SPIE
Waller Weg 66, 38112 Braunschweig

Nr.	Änderung	Datum	Name

aufgestellt: 31.10.2018

i. A. M. Steffen i. A. Wildgrube

M. Steffen M. Wildgrube

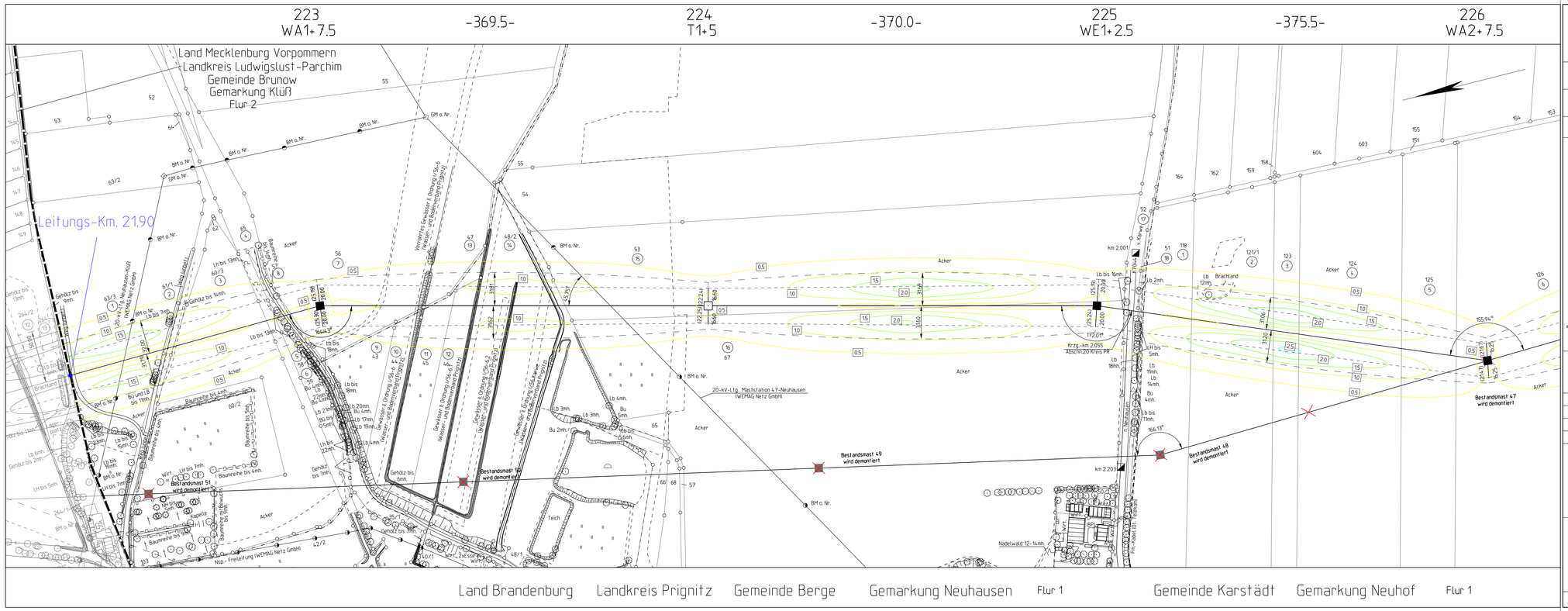

Planfeststellungsverfahren

Netzverstärkung Güstrow - Wolmirstedt
380-kV-Ersatzneubau Parchim Süd - Perleberg

50hertz

Abschnitt: Brandenburg

Titel: Lageplan elektrische Feldstärke M 223 - M 226

Unterlage: 12.1.3	Blatt: 2/14	Maßstab: 1:2000

Legende:

Wohnbebauung im Expositionsbereich — WR/MI

Grenzen :

Land
Reg.Bez.
Kreis
Stadt/Gem.
Gemarkung
Flur
Flurstück
Nutzungsartengrenze
LSG / NSG
WSG
Sondergebiete

ISO-Linien elektrisch — 35
(1) Ordnungsnummer — dauerhafte Sicherung mit Oberstbarkeit
Abspannmast — mit Beruhigung bis zum äußeren Seil, Klammermaße + Schutzzeichenbreite
Tragmast — mit Beruhigung bis zum äußeren Seil, Klammermaße + Schutzzeichenbreite
Bestandsmast wird demontiert
Planfeststellung im benachbarten Bundesland

elektrische Feldstärke in kV/m

0.0	0.5	1.0	1.5	2.0	2.5	3.0	3.5	4.0	4.5	>5.0

© GeobasisDE/BRB (2017)

Vorhabensträger: 50Hertz Transmission GmbH
Heidestraße 2
D-10557 Berlin

Bearbeitung: SPIE
Waller Weg 66, 38112 Braunschweig

Nr.	Änderung	Datum	Name

aufgestellt: 31.10.2018

i. A. M. Steffen i. A. Wildgrube

M. Steffen M. Wildgrube

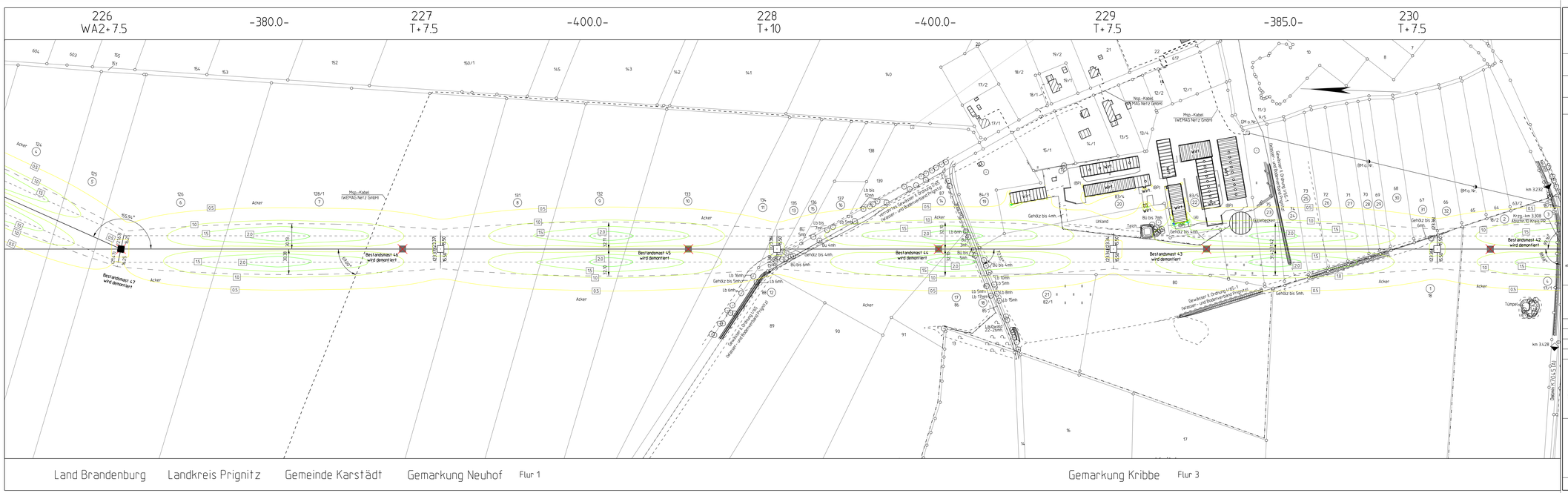

Land Brandenburg Landkreis Prignitz Gemeinde Karstädt Gemarkung Neuhof Flur 1

Gemarkung Kribbe Flur 3

Planfeststellungsverfahren

Netzverstärkung Güstrow - Wolmirstedt

380-kV-Ersatzneubau Parchim Süd - Perleberg

50hertz

Abschnitt:	Brandenburg
Titel:	Lageplan elektrische Feldstärke M 226 - M 230

Unterlage: 12.1.3	Blatt: 3/14	Maßstab: 1:2000

Legende:

Wohnbebauung im Expositionsbereich — Wohn.

Grenzen :

- Land
- Reg.Bez.
- Kreis
- Stadt/Gem.
- Gemarkung
- Flur
- Flurstück
- Nutzungsartengrenze
- LSG / NSG
- WSG
- Sondergebiete

ISO-Linien elektrisch — 3,5

- Ortsnummer — direkte Betroffenheit mit Gleisbereich
- Anspannmast — mit Bemaßung (ab zum Äußeren Seil) Klemmenmaße + Schutzstreifenmaße
- Tragmast — mit Bemaßung (ab zum Äußeren Seil) Klemmenmaße + Schutzstreifenmaße
- Bestandsmast wird demontiert
- Planfeststellung im transnationalen Bundesland

Mastmodell
Kreisches Bundeslandes
Lage von Mast zur Mast
Schutzstreifen
Flurstücksgrenze
Flurstücksnummer
Leitungsachse
Mastposition (wird demontiert)
Mastposition (wird demontiert)

elektrische Feldstärke in kV/m

0,0	0,5	1,0	1,5	2,0	2,5	3,0	3,5	4,0	4,5	>5,0

© GeobasisDE/BRB (2017)

Vorhabensträger: 50Hertz Transmission GmbH
Heidestraße 2
D-10557 Berlin

Bearbeitung: SPIE
Waller Weg 66, 38112 Braunschweig

Nr.	Änderung	Datum	Name

aufgestellt: 31.10.2018

i. A. M. Steffen i. A. Wildgrube

M. Steffen M. Wildgrube

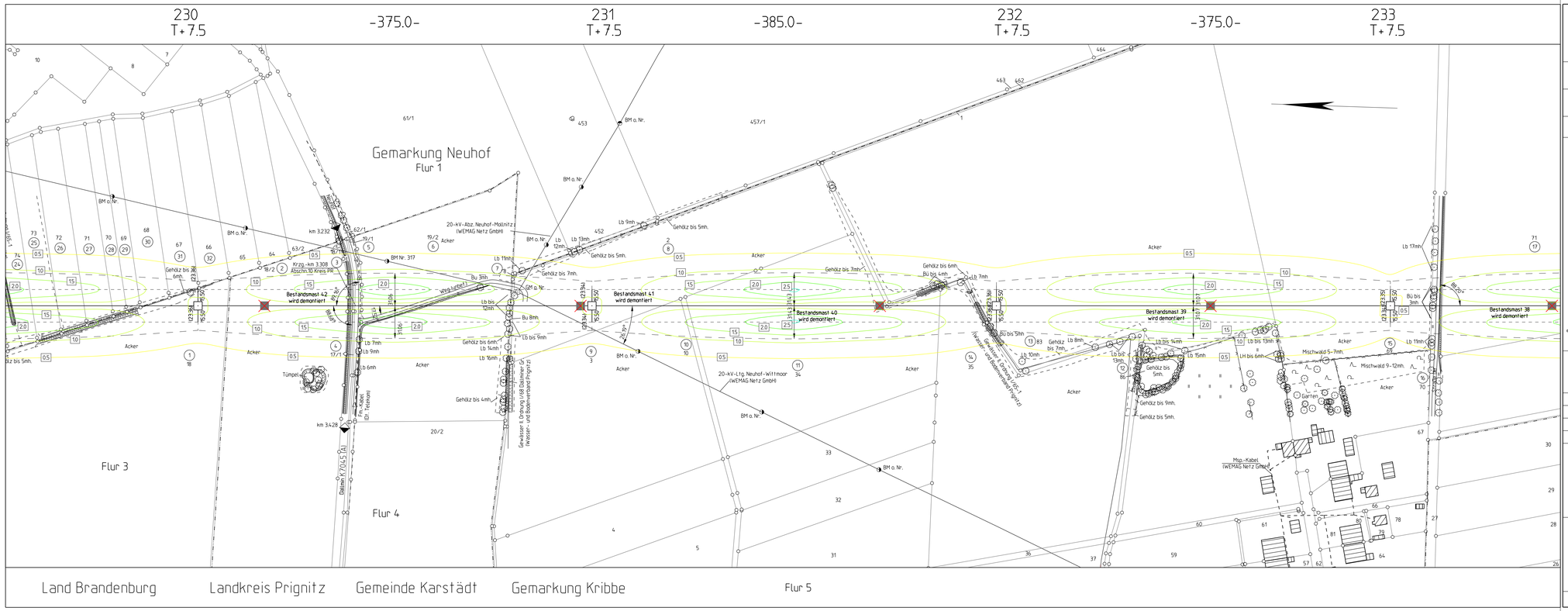

Planfeststellungsverfahren

Netzverstärkung Güstrow - Wolmirstedt

380-kV-Ersatzneubau Parchim Süd - Perleberg

50hertz

Abschnitt:	Brandenburg
Titel:	Lageplan elektrische Feldstärke M 230 - M 233
Unterlage: 12.1.3	Blatt: 4/14 — Maßstab: 1:2000

Legende:

Wohnbebauung im Expositionsbereich — WHG

Grenzen :

Land
Reg.Bez.
Kreis
Stadt/Gem.
Gemarkung
Flur
Flurstück
Nutzungsartengrenze
LSG / NSG
WSG
Sondergebiete

ISO-Linien elektrisch — 3.5

- 17 Ordnungsnummer — dauerhafte Sicherung mit Oberstbarkeit
- Abspannmast — mit Berücksichtigung bis zum äußeren Seiß, Klammermaße = Schutzzeitelektrolite
- Tragmast — mit Berücksichtigung bis zum äußeren Seiß, Klammermaße = Schutzzeitelektrolite
- Bestandsmast wird demontiert
- Planfeststellung im benachbarten Bundesland

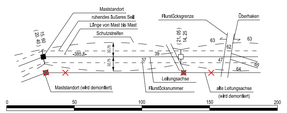

elektrische Feldstärke in kV/m: 0.0 | 0.5 | 1.0 | 1.5 | 2.0 | 2.5 | 3.0 | 3.5 | 4.0 | 4.5 | >5.0

© GeobasisDE/BRB (2017)

Vorhabenträger: 50Hertz Transmission GmbH
Heidestraße 2
D-10557 Berlin

Bearbeitung: SPIE
Waller Weg 66, 38112 Braunschweig

Nr.	Änderung	Datum	Name

aufgestellt: 31.10.2018

i. A. M. Steffen — i. A. Wildgrube

M. Steffen — M. Wildgrube

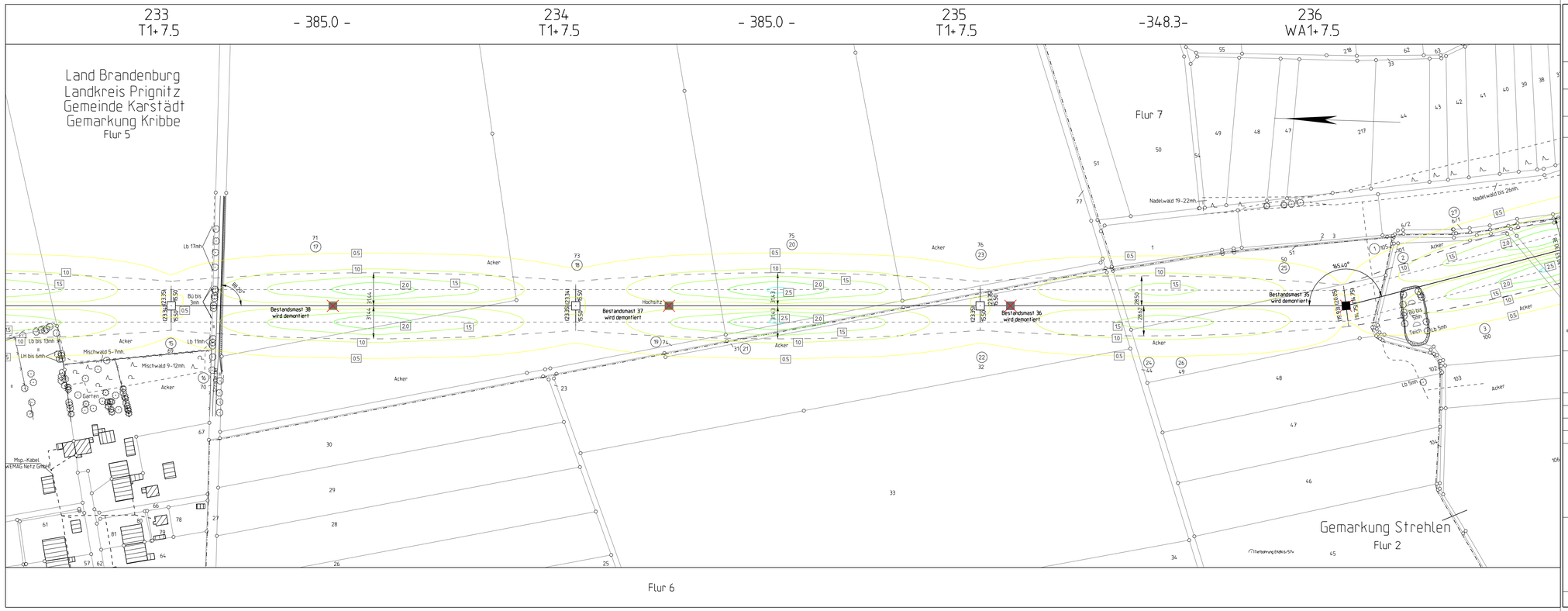

Planfeststellungsverfahren

Netzverstärkung Güstrow - Wolmirstedt

380-kV-Ersatzneubau Parchim Süd - Perleberg

50hertz

Abschnitt: Brandenburg

Titel: Lageplan elektrische Feldstärke M 233 - M 236

Unterlage: 12.1.3 | Blatt: 5/14 | Maßstab: 1:2000

Legende:

Wohnbebauung im Exposition sbereich

Grenzen :

Land
Reg.Bez.
Kreis
Stadt/Gem.
Gemarkung
Flur
Flurstück
Nutzungsartengrenze
LSG / NSG
WSG
Sondergebiete

ISO-Linien elektrisch

Ordnungsnummer — dauerhafte Sicherung mit Oberstbewuchs

Abspannmast — mit Bemaßung bis zum äußeren Seiß, Klammermaße = Schutzzeitenfenster

Tragmast — mit Bemaßung bis zum äußeren Seiß, Klammermaße = Schutzzeitenfenster

Bestandsmast wird demontiert

Planfeststellung im benachbarten Bundesland

Mastabstand
nahezu äußeres Seiß
Länge von Mast bis Mast
Schutzzeitenfenster
Flurstücksgrenze
Überhaken
Mastabstand (wird demontiert)
Leitungsachse
Flurstücksnummer
alte Leitungsachse (wird demontiert)

elektrische Feldstärke in kV/m: 0.0 | 0.5 | 1.0 | 1.5 | 2.0 | 2.5 | 3.0 | 3.5 | 4.0 | 4.5 | >5.0

© GeobasisDE/BRB (2017)

Vorhabensträger: 50Hertz Transmission GmbH
Heidestraße 2
D-10557 Berlin

Bearbeitung: SPIE
Waller Weg 66, 38112 Braunschweig

Nr.	Änderung	Datum	Name

aufgestellt: 31.10.2018

i. A. M. Steffen i. A. Wildgrube

M. Steffen M. Wildgrube

236 WA1+7.5 | - 390.0 - | 237 T1+7.5 | - 405.0 - | 238 T1+10.0 | - 405.0 - | 239 T1+7.5 | - 400.0 - | 240 T1+7.5

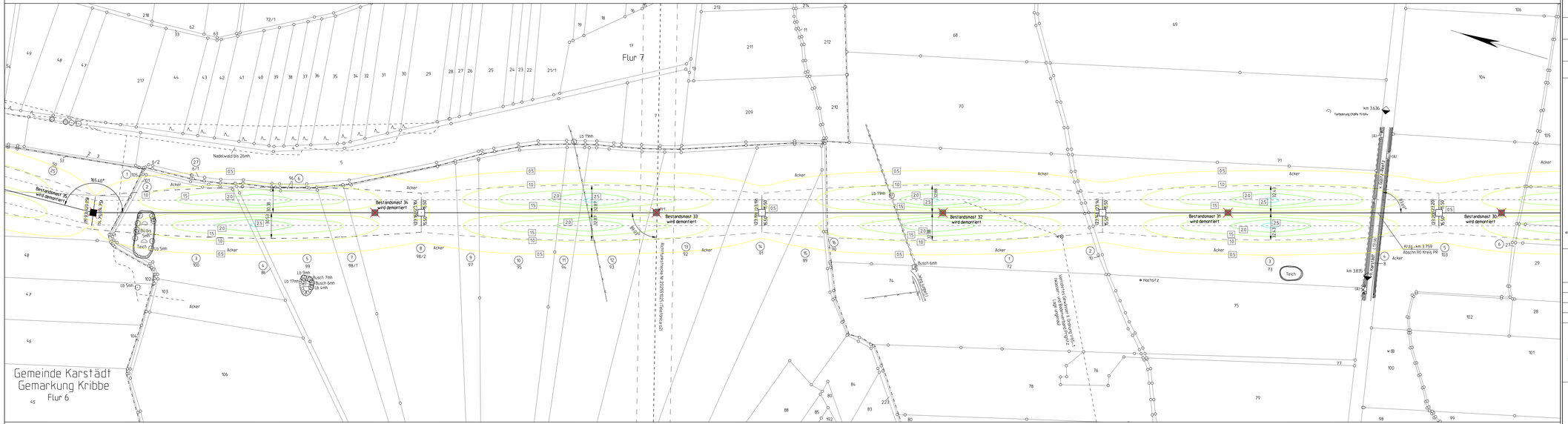

Planfeststellungsverfahren

Netzverstärkung Güstrow - Wolmirstedt
380-kV-Ersatzneubau Parchim Süd - Perleberg

50hertz

Abschnitt:	Brandenburg
Titel:	Lageplan elektrische Feldstärke M 236 - M 240
Unterlage: 12.1.3	Blatt: 6/14 — Maßstab: 1:2000

Legende:

Wohnbebauung im Expositionsbereich — Wohn.

Grenzen:
- Land
- Reg.Bez.
- Kreis
- Stadt/Gem.
- Gemarkung
- Flur
- Flurstück
- Nutzungspartengrenze
- LSG / NSG
- WSG
- Sondergebiete

ISO-Linien elektrisch — 3.5
- Ortsnummer — dreifache Sicherung mit Dienstbarkeit
- Aspannmast — mit Bemaßung (links zum Äußeren Seil), Klammermaße = Schutzstreifenbreite
- Tragmast — mit Bemaßung (links zum Äußeren Seil), Klammermaße = Schutzstreifenbreite
- Bestandsmast wird demontiert
- Planfeststellung im benachbarten Bundesland

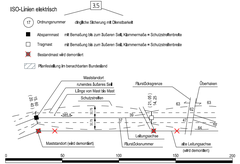

elektrische Feldstärke in kV/m: 0,0 | 0,5 | 1,0 | 1,5 | 2,0 | 2,5 | 3,0 | 3,5 | 4,0 | 4,5 | >5,0

© GeobasisDE/BRB (2017)

Vorhabensträger: 50Hertz Transmission GmbH, Heldestraße 2, D-10557 Berlin

Bearbeitung: SPIE, Waller Weg 66, 38112 Braunschweig

Nr.	Änderung	Datum	Name

aufgestellt: 31.10.2018

i. A. M. Steffen — i. A. Wildgrube

M. Steffen — M. Wildgrube

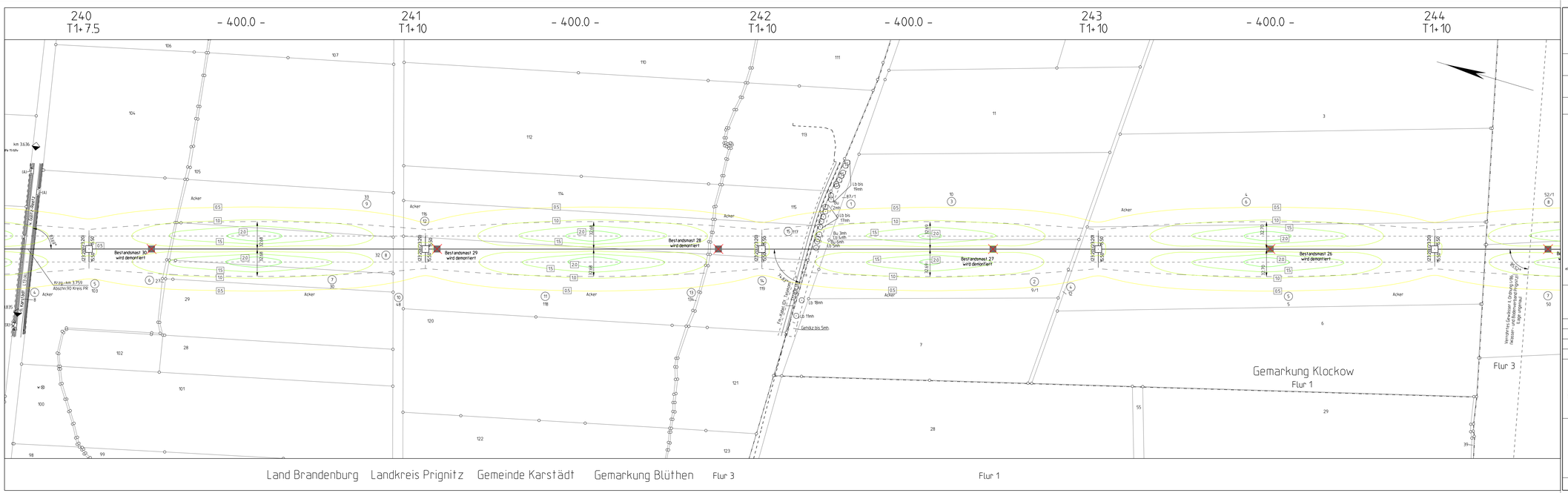

Planfeststellungsverfahren

Netzverstärkung Güstrow - Wolmirstedt
380-kV-Ersatzneubau Parchim Süd - Perleberg

50hertz

Abschnitt: Brandenburg

Titel: Lageplan elektrische Feldstärke M 240 - M 244

Unterlage: 12.1.3	Blatt: 7/14	Maßstab: 1:2000

Legende:

Wohnbebauung im Expositionsbereich

Grenzen :

Land
Reg.Bez.
Kreis
Stadt/Gem.
Gemarkung
Flur
Flurstück
Nutzungsartengrenze
LSG / NSG
WSG
Sondergebiete

ISO-Linien elektrisch

33
Ortsnummer — direkte Sicherung mit Dienstbarkeit
Anspannmast — mit Benutzung bis zum äußeren Seil(Klemmenmaß + Schutzstreifenbreite)
Tragmast — mit Benutzung bis zum äußeren Seil(Klemmenmaß + Schutzstreifenbreite)
Bestandsmast wird demontiert
Planfeststellung im tenacharterten Bundesland

elektrische Feldstärke in kV/m

0,0	0,5	1,0	1,5	2,0	2,5	3,0	3,5	4,0	4,5	>5,0

© GeobasisDE/BRB (2017)

Vorhabenträger: 50Hertz Transmission GmbH
Heidestraße 2
D-10557 Berlin

Bearbeitung: SPIE
Waller Weg 66, 38112 Braunschweig

Nr.	Änderung	Datum	Name

aufgestellt: 31.10.2018

i. A. M. Steffen i. A. M. Wildgrube

M. Steffen M. Wildgrube

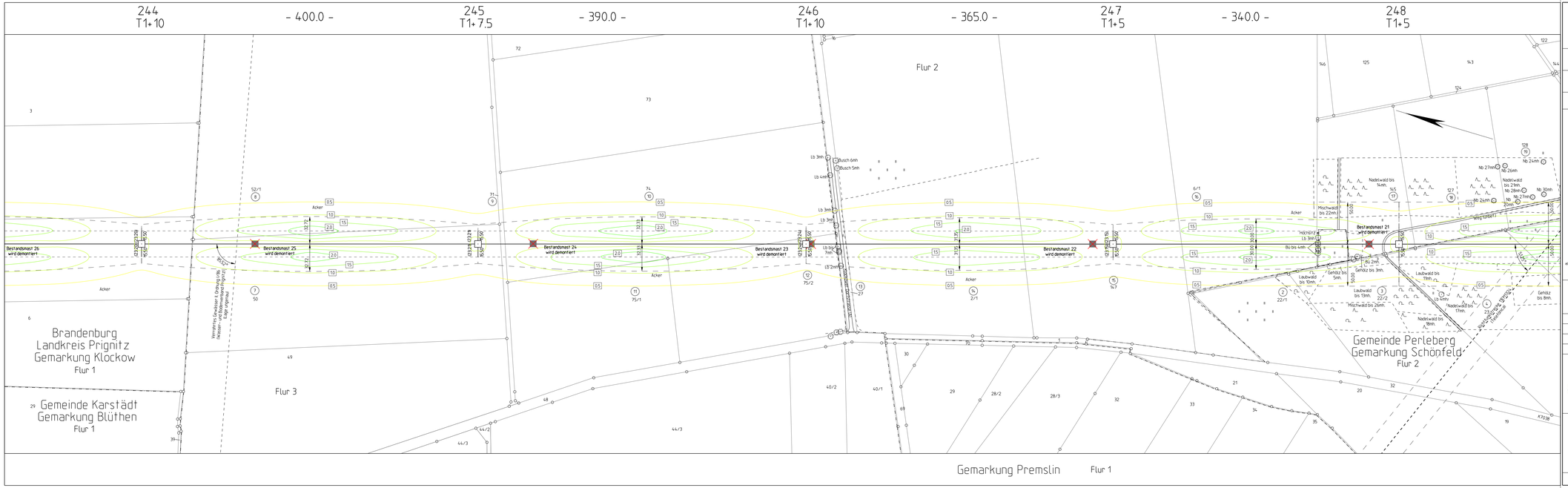

Planfeststellungsverfahren

Netzverstärkung Güstrow - Wolmirstedt
380-kV-Ersatzneubau Parchim Süd - Perleberg

50hertz

Abschnitt:	Brandenburg
Titel:	Lageplan elektrische Feldstärke M 244 - M 248
Unterlage: 12.1.3	Blatt: 8/14 — Maßstab: 1:2000

Legende:

Wohnbebauung im Expositionsbereich

Grenzen :

Land
Reg.Bez.
Kreis
Stadt/Gem.
Gemarkung
Flur
Flurstück
Nutzungsartengrenze
LSG / NSG
WSG
Sondergebiete

ISO-Linien elektrisch

33

Ortsnummer — direkte Sicherung mit Überstandl

Abspannmast — mit Bemaßung (ab zum Äußeren Seil) Klemmenmaße + Schutzstreifenbreite

Tragmast — mit Bemaßung (ab zum Äußeren Seil) Klemmenmaße + Schutzstreifenbreite

Bestandsmast wird demontiert

Planfeststellung im transactionalen Bundesland

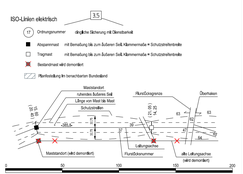

elektrische Feldstärke in kV/m

0,0	0,5	1,0	1,5	2,0	2,5	3,0	3,5	4,0	4,5	>5,0

© GeobasisDE/BRB (2017)

Vorhabensträger: 50Hertz Transmission GmbH
Heidestraße 2
D-10557 Berlin

Bearbeitung: SPIE
Waller Weg 66, 38112 Braunschweig

Nr.	Änderung	Datum	Name

aufgestellt: 31.10.2018

i. A. M. Steffen i. A. Wildgrube

M. Steffen — M. Wildgrube

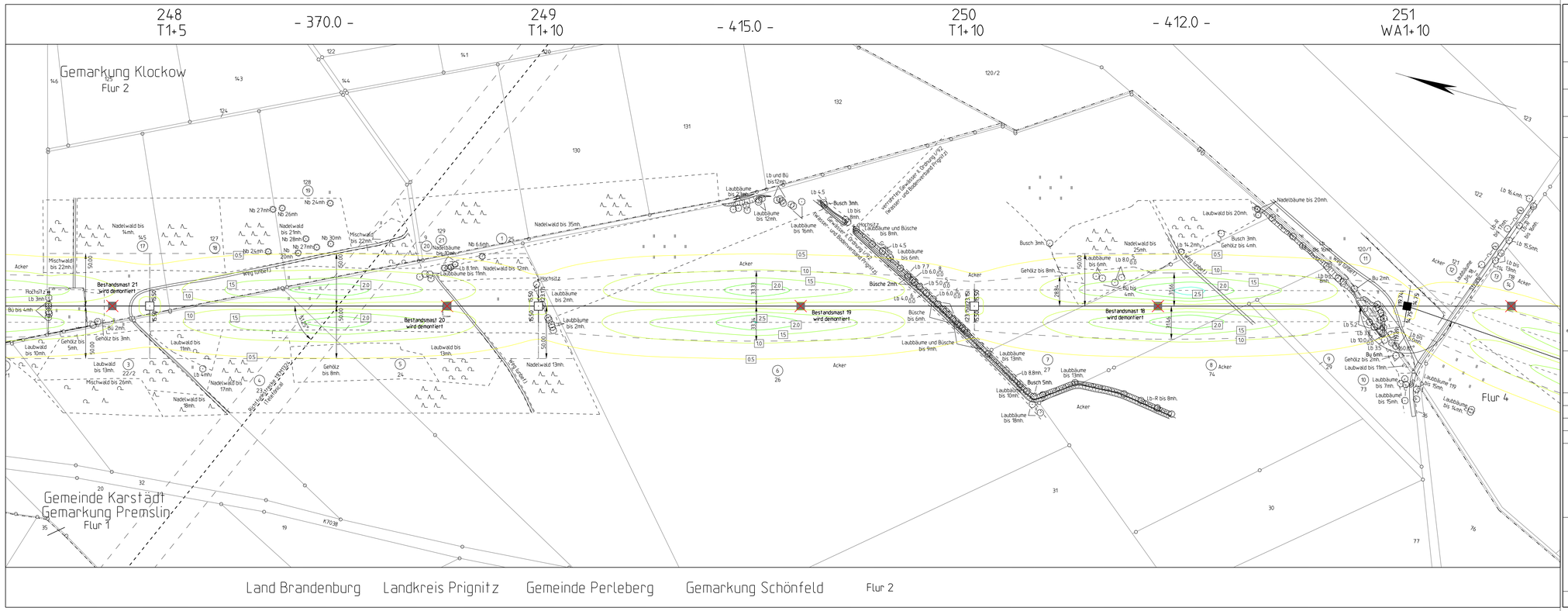

Planfeststellungsverfahren

Netzverstärkung Güstrow - Wolmirstedt

380-kV-Ersatzneubau Parchim Süd - Perleberg

50hertz

Abschnitt:	Brandenburg
Titel:	Lageplan elektrische Feldstärke M 248 - M 251

Unterlage: 12.1.3	Blatt: 9/14	Maßstab: 1:2000

Legende:

Wohnbebauung im Expositionsbereich — WHG

Grenzen :

- Land
- Reg.Bez.
- Kreis
- Stadt/Gem.
- Gemarkung
- Flur
- Flurstück
- Nutzungsartengrenze
- LSG / NSG
- WSG
- Sondergebiete

ISO-Linien elektrisch — 3.5

- (17) Ordnungsnummer — dauerhafte Sicherung mit Dienstbarkeit
- Abspannmast — mit Bemaßung bis zum äußeren Seiß, Klammermaße = Schutzzeitelfenstrite
- Tragmast — mit Bemaßung bis zum äußeren Seiß, Klammermaße = Schutzzeitelfenstrite
- Bestandsmast wird demontiert
- Planfeststellung im beraichbarten Bundesland

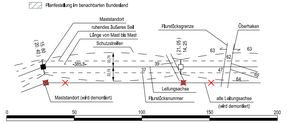

elektrische Feldstärke in kV/m: 0.0 | 0.5 | 1.0 | 1.5 | 2.0 | 2.5 | 3.0 | 3.5 | 4.0 | 4.5 | >5.0

© GeobasisDE/BRB (2017)

Vorhabensträger: 50Hertz Transmission GmbH
Heidestraße 2
D-10557 Berlin

Bearbeitung: SPIE
Waller Weg 66, 38112 Braunschweig

Nr.	Änderung	Datum	Name

aufgestellt: 31.10.2018

i. A. M. Steffen i. A. Wildgrube

M. Steffen M. Wildgrube

251
WA1+10

- 410.0 -

252
T1+10

- 425.2 -

253
WA2+12.5

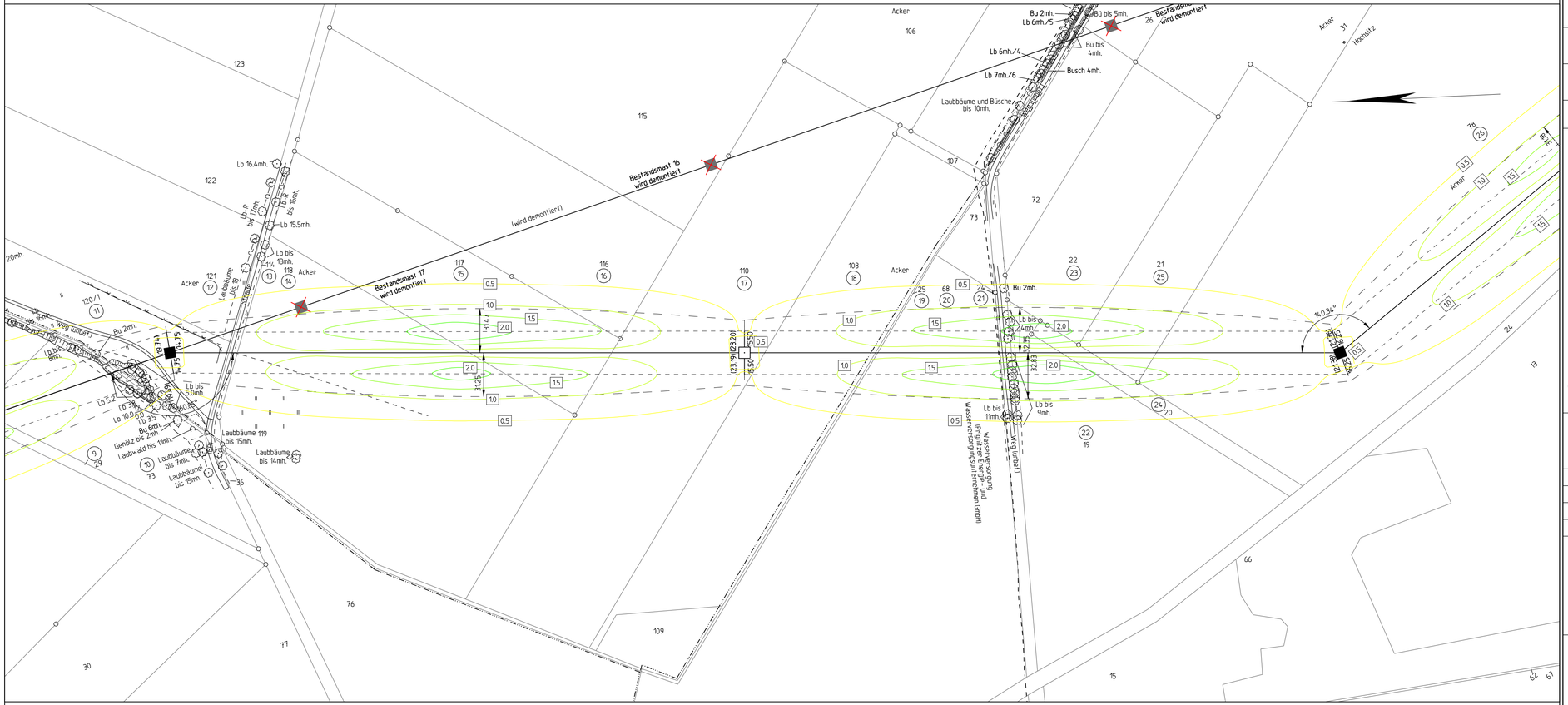

Land Brandenburg Landkreis Prignitz Gemeinde Perleberg Gemarkung Schönfeld Flur 3

Planfeststellungsverfahren

Netzverstärkung Güstrow - Wolmirstedt
380-kV-Ersatzneubau Parchim Süd - Perleberg

50hertz

Abschnitt:	Brandenburg
Titel:	Lageplan elektrische Feldstärke M 251 - M 253

Unterlage: 12.1.3	Blatt: 10/14	Maßstab: 1:2000

Legende:

Wohnbebauung im Expositionsbereich — WTs

Grenzen:

- Land
- Reg.Bez.
- Kreis
- Stadt/Gem.
- Gemarkung
- Flur
- Flurstück
- Nutzungsartengrenze
- LSG / NSG
- WSG
- Sondergebiete

ISO-Linien elektrisch — 3.5

- 17 Ordnungsnummer — dingliche Sicherung mit Dienstbarkeit
- Abspannmast — mit Bemaßung bis zum äußeren Seil, Klammermaße = Schutzstreifenbreite
- Tragmast — mit Bemaßung bis zum äußeren Seil, Klammermaße = Schutzstreifenbreite
- Bestandmast wird demontiert
- Planfeststellung im benachbarten Bundesland

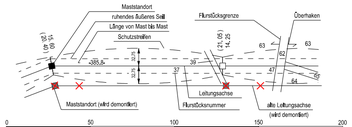

elektrische Feldstärke in kV/m

0.0	0.5	1.0	1.5	2.0	2.5	3.0	3.5	4.0	4.5	>5.0

© GeobasisDE/BRB (2017)

Vorhabensträger: 50Hertz Transmission GmbH
Heidestraße 2
D-10557 Berlin

Bearbeitung: SPIE
Waller Weg 66, 38112 Braunschweig

Nr.	Änderung	Datum	Name

aufgestellt: 31.10.2018

i. A. M. Steffen i. A. Wildgrube

M. Steffen M. Wildgrube

253
WA2+12.5

- 395.0 -

254
T1+10

- 387.4 -

255
WA2+7.5

Flur 4

Bestandsmast 14 wird demontiert

Bestandsmast 13 wird demontiert

(wird demontiert)

Steuerkabel GDMKom
Gasleitung DN400 GDMKom
Drainageleitung GDMKom
Steuerkabel GDMKom
Gasleitung DN600 GDMKom
Drainageleitung GDMKom

verrohrtes Gewässer II. Ordnung V/89-5 (Wasser- und Bodenverband Prignitz)

verrohrtes Gewässer II. Ordnung V/89 Premnitzer Bach (Wasser- und Bodenverband Prignitz)

Acker

Hochsitz

Laubbäume bis 21mh.

Lb 17.3mh.

Lb bis 23mh.

Bu 2mh.

Hainbuchenwald bis 10mh.

Laubwald bis 7mh.

Busch

Laubbäume bis 7mh.

Laubwald bis 10mh.

Laubwald bis 19mh.

Laubwald 19-22mh.

Teich

Laubwald bis 23mh.

140.34°

159.50°

65.24°

Gemarkung Schönfeld
Flur 3

Land Brandenburg Landkreis Prignitz Gemeinde Perleberg Gemarkung Quitzow Flur 3

Planfeststellungsverfahren

Netzverstärkung Güstrow - Wolmirstedt
380-kV-Ersatzneubau Parchim Süd - Perleberg

50hertz

Abschnitt: Brandenburg

Titel: Lageplan elektrische Feldstärke M 253 - M 255

Unterlage: 12.1.3	Blatt: 11/14	Maßstab: 1:2000

Legende:

Wohnbebauung im Expositionsbereich — WIs

Grenzen :

Land
Reg.Bez.
Kreis
Stadt/Gem.
Gemarkung
Flur
Flurstück
Nutzungsartengrenze
LSG / NSG
WSG
Sondergebiete

ISO-Linien elektrisch — 3.5

17 Ordnungsnummer — dingliche Sicherung mit Dienstbarkeit

Abspannmast — mit Bemaßung bis zum äußeren Seil, Klammermaße = Schutzstreifenbreite

Tragmast — mit Bemaßung bis zum äußeren Seil, Klammermaße = Schutzstreifenbreite

Bestandmast wird demontiert

Planfeststellung im benachbarten Bundesland

Maststandort
ruhendes äußeres Seil
Länge von Mast bis Mast
Schutzstreifen
Flurstücksgrenze
Überhaken
Leitungsachse
Flurstücksnummer
alle Leitungsachse (wird demontiert)
Maststandort (wird demontiert)

0 50 100 150 200

elektrische Feldstärke in kV/m

0.0	0.5	1.0	1.5	2.0	2.5	3.0	3.5	4.0	4.5	>5.0

© GeobasisDE/BRB (2017)

Vorhabensträger: 50Hertz Transmission GmbH
Heidestraße 2
D-10557 Berlin

Bearbeitung: SPIE
Waller Weg 66, 38112 Braunschweig

Nr.	Änderung	Datum	Name

aufgestellt: 31.10.2018

i. A. M. Steffen i. A. Wildgrube

M. Steffen M. Wildgrube

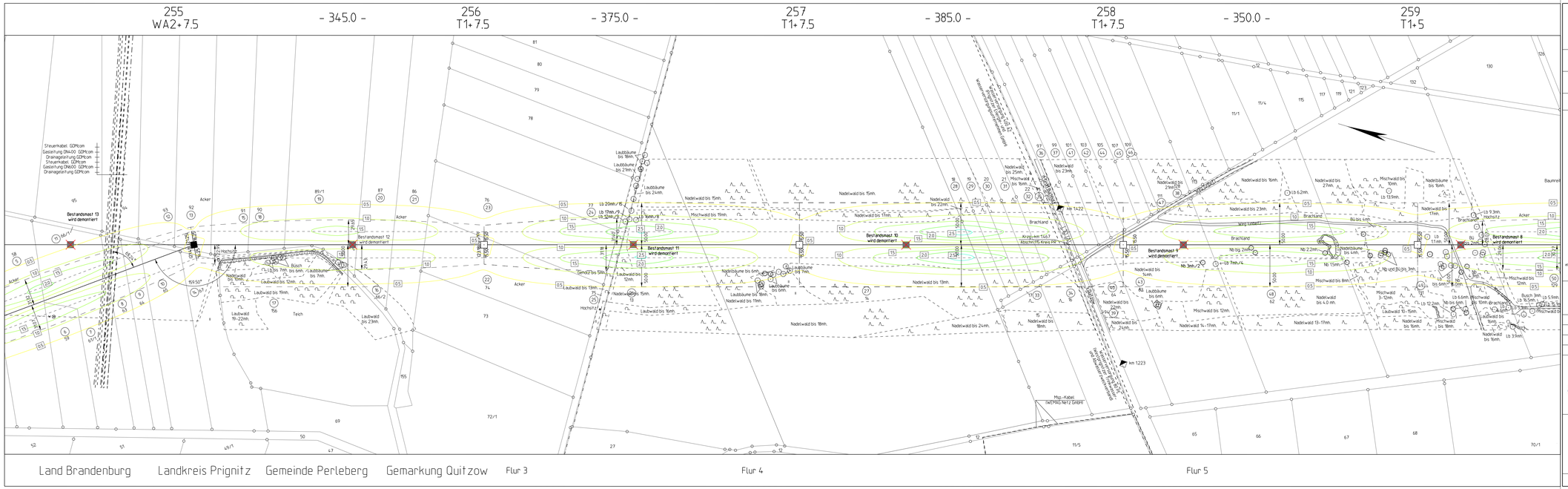

Planfeststellungsverfahren

Netzverstärkung Güstrow - Wolmirstedt

380-kV-Ersatzneubau Parchim Süd - Perleberg

50hertz

Abschnitt:	Brandenburg
Titel:	Lageplan elektrische Feldstärke M 255 - M 259

Unterlage: 12.1.3	Blatt: 12/14	Maßstab: 1:2000

Legende:

Wohnbebauung im Expositionsbereich — 26 Wohn.

Grenzen :

Land
Reg.Bez.
Kreis
StadtGem.
Gemarkung
Flur
FlurStück
Nutzungsartengrenze
LSG / NSG
WSG
Sondergebiete

ISO-Linien elektrisch — 3.5

- Ortungsnummer — eindeutige Sicherung mit Dienstbarkeit
- Ankermast — mit Bemaßung bis zum Äußeren Stab, Klammermaße = Schutzstreifenbreite
- Tragmast — mit Bemaßung bis zum Äußeren Stab, Klammermaße = Schutzstreifenbreite
- Bestandsmast wird demontiert
- Planfestsetzung im benachbarten Bundesland

elektrische Feldstärke in kV/m

0.0	0.5	1.0	1.5	2.0	2.5	3.0	3.5	4.0	4.5	>5.0

© GeobasisDE/BRB (2017)

Vorhabensträger: 50Hertz Transmission GmbH
Heldestraße 2
D-10557 Berlin

Bearbeitung: SPIE
Waller Weg 66, 38112 Braunschweig

Nr.	Änderung	Datum	Name

aufgestellt: 31.10.2018

i. A. M. Steffen i. A. Wildgrube

M. Steffen M. Wildgrube

259
T1+5

- 345.0 -

260
T1+5

- 360.0 -

261
T1+7.5

- 339.9 -

262
WA2+2.5

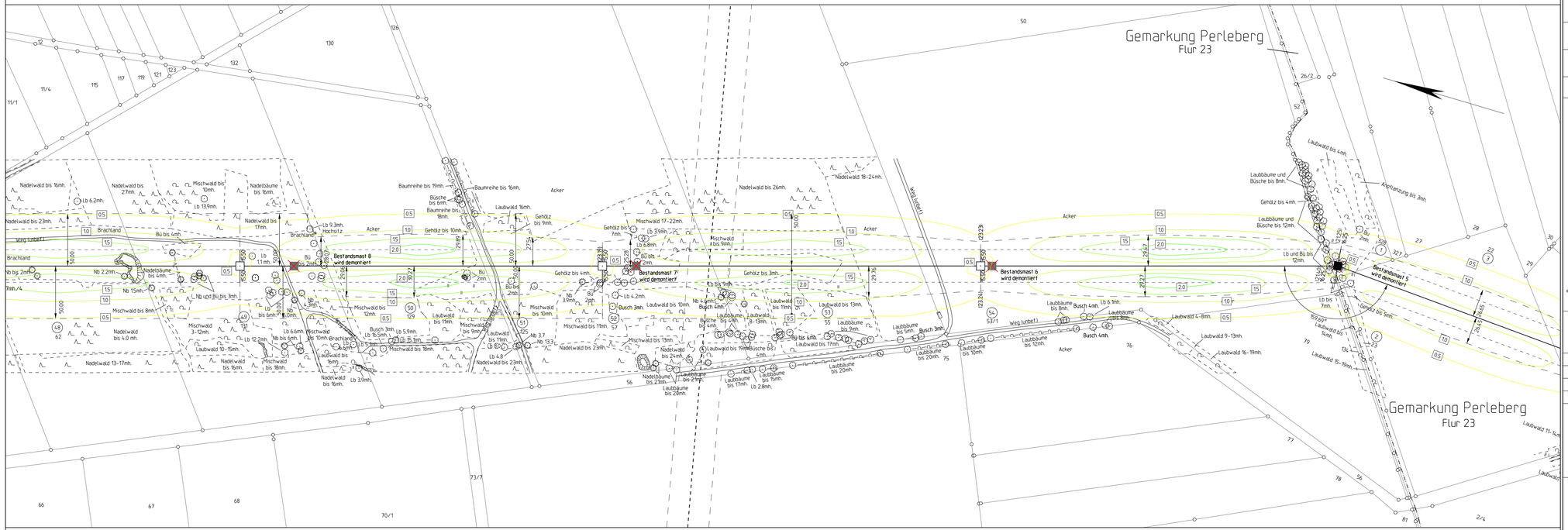

Land Brandenburg Landkreis Prignitz Gemeinde Perleberg Gemarkung Quitzow Flur 5

Planfeststellungsverfahren

Netzverstärkung Güstrow - Wolmirstedt

380-kV-Ersatzneubau Parchim Süd - Perleberg

50hertz

Abschnitt: Brandenburg

Titel: Lageplan elektrische Feldstärke M 259 - M 262

Unterlage: 12.1.3 | Blatt: 13/14 | Maßstab: 1:2000

Legende:

Wohnbebauung im Expositionsbereich — WB

Grenzen :

Land
Reg.Bez.
Kreis
Stadt/Gem.
Gemarkung
Flur
Flurstück
Nutzungsartengrenze
LSG / NSG
WSG
Sondergebiete

ISO-Linien elektrisch — 3.5

10 Ordnungsnummer — dreifache Sicherung mit Überlastung

Abspannmast — mit Bemaßung bis zum äußeren Seiß, Klammermaße = Schutzzeitelfensträhle

Tragmast — mit Bemaßung bis zum äußeren Seiß, Klammermaße = Schutzzeitelfensträhle

Bestandsmast wird demontiert

Planfeststellung im benachbarten Bundesland

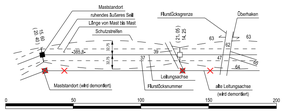

elektrische Feldstärke in kV/m: 0.0 | 0.5 | 1.0 | 1.5 | 2.0 | 2.5 | 3.0 | 3.5 | 4.0 | 4.5 | >5.0

© GeobasisDE/BRB (2017)

Vorhabenträger: 50Hertz Transmission GmbH
Heidestraße 2
D-10557 Berlin

Bearbeitung: SPIE
Waller Weg 66, 38112 Braunschweig

Nr.	Änderung	Datum	Name

aufgestellt: 31.10.2018

i. A. M. Steffen i. A. Wildgrube

M. Steffen M. Wildgrube

262
WA2+2.5

- 245.0 -

263
T1+0

- 278.2 -

264
WA4+0

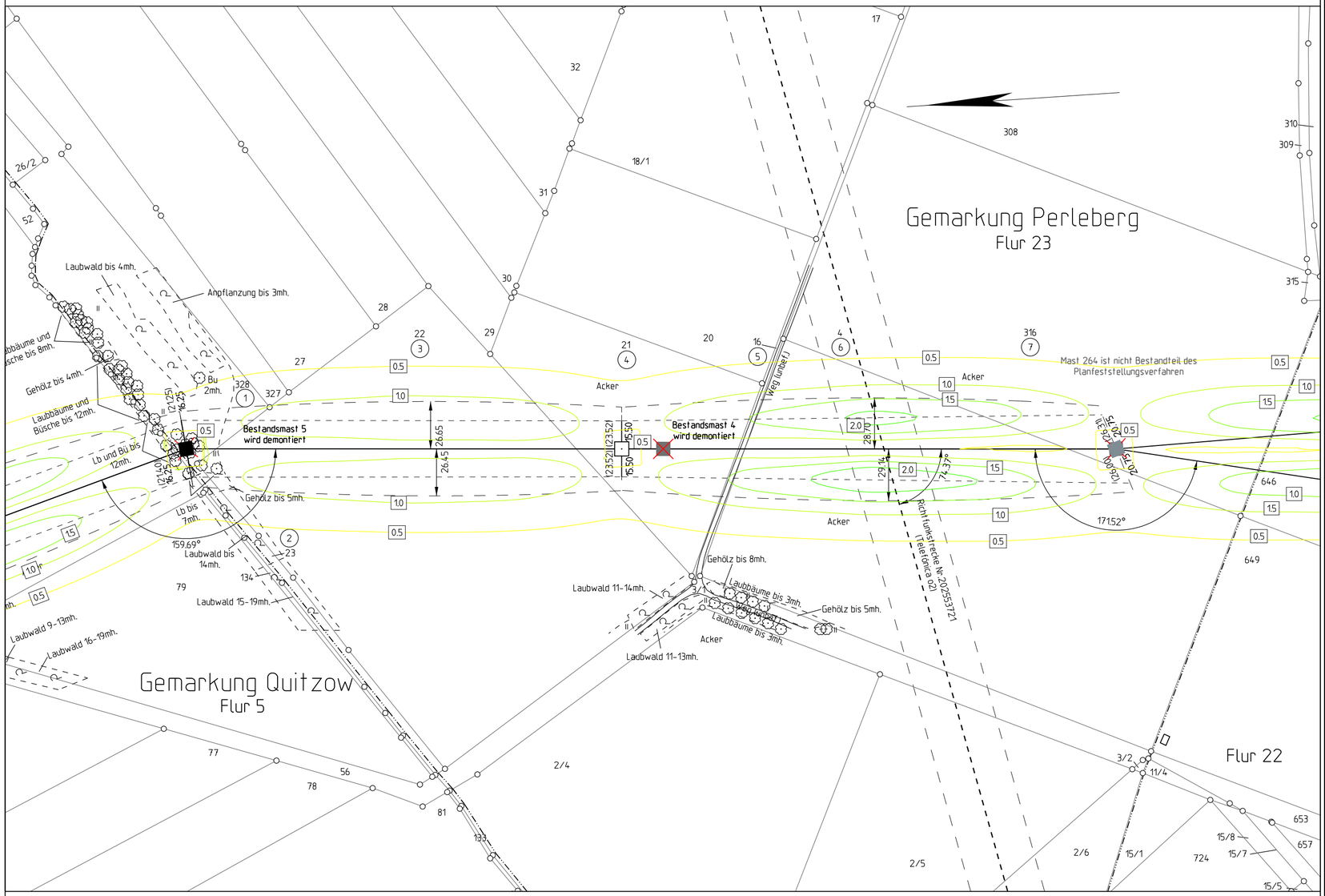

Planfeststellungsverfahren

Netzverstärkung Güstrow - Wolmirstedt

380-kV-Ersatzneubau Parchim Süd - Perleberg

50hertz

Abschnitt: Brandenburg

Titel: Lageplan elektrische Feldstärke M 262 - M 264

Unterlage: 12.1.3	Blatt: 14/14	Maßstab: 1:2000

Legende:

Wohnbebauung im Expositionsbereich — Whs.

Grenzen :

Land
Reg.Bez.
Kreis
Stadt/Gem.
Gemarkung
Flur
Flurstück
Nutzungsartengrenze
LSG / NSG
WSG
Sondergebiete

ISO-Linien elektrisch — 3,5

17 Ordnungsnummer — dingliche Sicherung mit Dienstbarkeit

Abspannmast — mit Bemaßung bis zum äußeren Seil, Klammermaße = Schutzstreifenbreite

Tragmast — mit Bemaßung bis zum äußeren Seil, Klammermaße = Schutzstreifenbreite

Bestandmast wird demontiert

Planfeststellung im benachbarten Bundesland

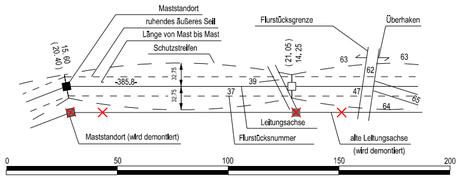

elektrische Feldstärke in kV/m

0.0	0.5	1.0	1.5	2.0	2.5	3.0	3.5	4.0	4.5	>5.0

© GeobasisDE/BRB (2017)

Vorhabensträger: 50Hertz Transmission GmbH
Heidestraße 2
D-10557 Berlin

Bearbeitung: SPIE
Waller Weg 66, 38112 Braunschweig

Nr.	Änderung	Datum	Name

aufgestellt: 31.10.2018

i. A. M. Steffen i. A. M. Wildgrube

M. Steffen M. Wildgrube