

Vermeidungsmaßnahmen

- Schutzmaßnahmen für Vegetationsbestände während der Bauzeit (V2)
- Aufwertung von Zwergstrauchheiden im Schutzstreifen (A2)
- Neuanlage / Optimierung von Lebensräumen für Zauneidechsen (A_{CEF}3)
- Vogelschutzmarkierung (V_{ASB/FFH}8)
- Horststandort (V_{ASB/FFH}6)
- Horstradius / Bereichsmarkierung (V_{ASB/FFH}6)
- Schutz von Oberflächengewässern (V9)

Schutzzäune

- Amphibienschutzzaun (V_{ASB}10)
- Reptilienschutzzaun (V_{ASB}9)

Technische Planung

- Bestandsmaste, kompletter Rückbau, mit Nummer
- Bestandsmaste, Fundament schon fertig
- Mastneubau mit Nummer
- Leitungsneubau
- Leitungsrückbau
- Montagefläche / Schutzgerüste
- Zuwegung
- Bauzeitliche Gehölzeingriffe
- Zeitlich versetzte Gehölzeingriffe
- Schutzstreifen ohne Gehölzeingriffe

Tierarten

betroffener Brutvogel

Brutvögel (**wertgebende** und planungsrelevante Arten)
Wertgebende Arten in **fett** dargestellt

- Be** Bekassine (*Gallinago gallinago*)
- Bem** Beutelmeise (*Remiz pendulinus*)
- Bf** Baumfalke (*Falco subbuteo*)
- Bk** Braunkehlchen (*Saxicola rubetra*)
- Blk** Blaukehlchen (*Luscinia svecica*)
- Bp** Baumpieper (*Anthus trivialis*)
- Br** Blässhuhn (*Fulica atra*)
- Brg** Brandgans (*Tadorna tadorna*)
- Fia** Fischadler (*Pandion haliaetus*)
- FI** Feldlerche (*Alauda arvensis*)
- Fs** Feldschwirl (*Locustella naevia*)
- Ful** Flussuferläufer (*Actitis hypoleucos*)
- Gp** Gelbspötter (*Hippolais icterina*)
- Gra** Graugans (*Anser anser*)
- Hei** Heideleerche (*Lullula arborea*)
- Hö** Höckerschwan (*Cygnus olor*)
- Hot** Hohltaube (*Columba oenas*)
- Kch** Kranich (*Grus grus*)
- Ki** Kiebitz (*Vanellus vanellus*)
- Kn** Knäkente (*Spatula querquedula*)
- Kra** Kolkrabe (*Corvus corax*)
- Ks** Kleinspecht (*Dryobates minor*)
- Mb** Mäusebussard (*Buteo buteo*)
- Msp** Mittelspecht (*Dendrocoptes medius*)
- Nk** Nebelkrähe (*Corvus cornix*)
- Nt** Neuntöter (*Lanius collurio*)
- O** Ortolan (*Emberiza hortulana*)
- P** Pirol (*Oriolus oriolus*)
- Re** Rebhuhn (*Perdix perdix*)
- Rk** Rabenkrähe (*Corvus corone*)
- Rm** Rotmilan (*Milvus milvus*)
- Row** Rohrweihe (*Circus aeruginosus*)
- Rsc** Rohrschwirl (*Locustella luscinioides*)
- Rw** Raubwürger (*Lanius excubitor*)
- S** Star (*Sturnus vulgaris*)
- Sn** Schnatterente (*Mareca strepera*)
- Sr** Schilfrohrsänger (*Acrocephalus schoenobaenus*)
- St** Wiesenschafstelze (*Motacilla flava*)
- Sto** Stockente (*Anas platyrhynchos*)
- Wg** Wintergoldhähnchen (*Regulus regulus*)
- Wi** Wiedehopf (*Upupa epops*)
- Wz** Waldkauz (*Strix aluco*)
- Zm** Ziegenmelker (*Caprimulgus europaeus*)
- Zt** Zwergtaucher (*Tachybaptus ruficollis*)

Biotoptypen

Biotoptypengrenzen

Fließgewässer / Standgewässer

- 01121 § Flüsse und Ströme, naturnah, flachuferig mit Ufervegetation
- 0113101 § Gräben, naturnah, unbeschattet, ständig wasserführend
- 0113102 § Gräben, naturnah, unbeschattet, trocken gefallen oder nur stellenweise wasserführend
- 0113201 § Gräben, naturnah, beschattet, ständig wasserführend
- 012111 § Schilf-Röhricht an Fließgewässern
- 01231 § kurzlebige Pioniervegetation, einjährige Uferschlammluren an Flüssen
- 02113 § schwach eutrophe (mäßig nährstoffreiche) Altarme
- 02151 § Teiche, unbeschattet
- 022113 § Wasserschwaden-Röhricht an Standgewässern

Anthropogene Rohbodenstandorte und Ruderalfluren

- 03110 vegetationsfreie und -arme Sandflächen
- 032101 Landreitgrasfluren, weitgehend ohne Gehölzbewuchs (Gehölzdeckung < 10%)
- 032201 ruderale Pionierrasen, ruderale Halbtrockenrasen und Queckenfluren (Agropyrea repentis), weitgehend ohne Gehölzbewuchs (Gehölzdeckung < 10%)
- 03229 sonstige ruderale Pionier- und Halbtrockenrasen
- 03240 zwei- und mehrjährige ruderale Stauden und Distelfluren

Moore und Sümpfe

- 04326 § gehölzarmes Degenerationsstadium der Sauer-Zwischenmoore (mesotroph-saure Moore)

Gras- und Staudenfluren

- 051042 § wechselfeuchtes Auengrünland, kraut- u./o. seggenreich
- 051052 Feuchtweiden, verarmte Ausprägung
- 051111 artenreiche Magerweiden
- 051112 artenarme Fettweiden
- 051121 Frischwiesen, artenreiche Ausprägung
- 051122 Frischwiesen, verarmte Ausprägung
- 051132 ruderale Wiesen, verarmte Ausprägung
- 05121101 § silbergrasreiche Pionierfluren, weitgehend ohne spontanen Gehölzbewuchs (Gehölzdeckung < 10%)
- 0512121 § Grasnelken-Rauhblattschwengel-Rasen
- 05121212 § Grasnelken-Rauhblattschwengel-Rasen, mit spontanem Gehölzbewuchs (Gehölzdeckung 10-30%)
- 051215 § kennartenarme Rotstraußgrasfluren auf Trockenstandorten
- 051312 § Grünlandbrache feuchter Standorte, von Rohrglanzgras dominiert
- 051321 Grünlandbrachen frischer Standorte, artenreich (typische Grünlandarten)
- 051419 sonstige Staudenfluren feuchter bis nasser Standorte
- 051421 Staudenfluren (Säume) frischer, nährstoffreicher Standorte, artenreiche Ausprägung
- 051512 Intensivgrasland frischer Standorte, fast ausschließlich mit verschiedenen Grasarten
- 051522 Intensivgrasland, frischer Standorte, neben Gräsern auch verschiedene krautige Pflanzenarten

Zwergstrauchheiden und Nadelgebüsche

- 0610201 § trockene Sandheide, weitgehend ohne Gehölzbewuchs (Gehölzdeckung < 10%)
- 0610202 § trockene Sandheide, mit Gehölzbewuchs (Gehölzdeckung 10-30%)

Laubgebüsche, Feldgehölze, Alleen, Baumreihen und Baumgruppen

- 071012 § Gebüsche nasser Standorte, Strauchweidengebüsche der Flussauen
- 071013 § Gebüsche nasser Standorte, Weidengebüsche gestörter, anthropogener Standorte
- 071021 § Laubgebüsche frischer Standorte, überwiegend heimische Arten
- 071022 § Laubgebüsche frischer Standorte, überwiegend nicht heimische Arten
- 071111 § Feldgehölze nasser oder feuchter Standorte, überwiegend heimische Gehölzarten
- 071311 § geschlossene Hecken und Windschutzstreifen ohne Überschirmung, überwiegend heimische Gehölze
- 071312 § lückige Hecken und Windschutzstreifen ohne Überschirmung, überwiegend heimische Gehölze
- 071321 § geschlossene Hecken und Windschutzstreifen, von Bäumen überschirmt (> 10% Überschirmung), überwiegend heimische Gehölze
- 071322 § lückige Hecken und Windschutzstreifen, von Bäumen überschirmt (> 10% Überschirmung), überwiegend heimische Gehölze
- 071323 § geschlossene Hecken und Windschutzstreifen, von Bäumen überschirmt (> 10% Überschirmung), überwiegend nicht heimische Gehölze
- 071324 § lückige Hecken und Windschutzstreifen, von Bäumen überschirmt (> 10% Überschirmung), überwiegend nicht heimische Gehölze
- 0714111 § Alleen, mehr oder weniger geschlossen und in gesundem Zustand, überwiegend heimische Baumarten, überwiegend Altbäume
- 0714112 § Alleen, mehr oder weniger geschlossen und in gesundem Zustand, überwiegend heimische Baumarten, überwiegend mittleres Alter (> 10 Jahre)
- 0714121 § Alleen, lückig oder hoher Anteil an geschädigten Bäumen, überwiegend heimische Baumarten, überwiegend Altbäume
- 0714211 § Baumreihen, mehr oder weniger geschlossen und in gesundem Zustand, überwiegend heimische Baumarten, überwiegend Altbäume
- 0714212 § Baumreihen, mehr oder weniger geschlossen und in gesundem Zustand, überwiegend heimische Baumarten, überwiegend mittleres Alter (> 10 Jahre)
- 0714231 § Baumreihen, mehr oder weniger geschlossen und in gesundem Zustand, überwiegend nicht heimische Baumarten, überwiegend Altbäume
- 0715111 § markanter Solitärbaum, heimische Baumart, Altbaum
- 0715211 § sonstige Solitärbäume, heimische Baumarten, überwiegend Altbäume
- 0715222 § sonstige Solitärbäume, nicht heimische Baumarten, überwiegend mittleres Alter (> 10 Jahre)
- 0715311 § einschichtige oder kleine Baumgruppen, heimische Baumarten, überwiegend Altbäume
- 0715312 § einschichtige oder kleine Baumgruppen, heimische Baumarten, überwiegend mittleres Alter (> 10 Jahre)
- 0717302 § aufgelassene Streuobstwiesen, überwiegend mittleres Alter (> 10 Jahre)

Wälder und Forste

- 081925 § Drahtschmielen-Eichenwald
- 08221 § Beerenkraut-Kiefernwald
- 08261 § Kahlfäulen, Rodungen
- 08262 § junge Aufforstungen
- 08281 § Vorwälder trockener Standorte
- 08470 § Fichtenforste
- 08480020 § Kiefernforste auf mittel bis ziemlich arm nährstoffversorgten Böden
- 08528 § Buchenforste mit Kiefer (Mischbaumart, Fl.-Ant. > 30%)

Äcker

- 09133 § Intensiv genutzte Lehmäcker
- 09143 § Ackerbrachen auf Lehm Böden
- 09152 § Wildäcker, brachliegend

Biotope der Grün- und Freiflächen

- 101011 § Grünanlagen unter 2 ha
- 10111 § Gärten

Bebaute Gebiete, Verkehrsanlagen und Sonderflächen

- 12261 § Einzel- und Reihenhausbau mit Ziergärten
- 12291 § Dörfliche Bebauung / Dorfkern, ländlich
- 126122 § Straßen mit Asphalt- oder Betondecke, ohne bewachsenen Mittelstreifen
- 12651 § Unbefestigter Weg
- 12652 § Weg mit wasserdurchlässiger Befestigung
- 12653 § Teilversiegelter Weg (incl. Pflaster)
- 12654 § Versiegelter Weg
- 12661 § Gleisanlagen außerhalb der Bahnhöfe

Botanisch bedeutender Bereich mit Vorkommen von Rote-Liste-Arten

- Dd Heide-Nelke (*Dianthus deltoides*)
- Aa Kanten-Lauch (*Allium angulosum*)
- As Weidenblättrige Sumpf-Scharfgarbe (*Achillea salicifolia*)
- Cd Brenndolde (*Cnidium dubium*)
- Ec Feld-Mannstreu (*Eryngium campestre*)
- Ib Wiesen-Alant (*Inula britannica*)
- Ja Wasser-Greiskraut (*Jacobaea aquatica*)
- Lp Sumpf-Platterbse (*Lathyrus palustris*)
- Sc Kummelblättrige Silge (*Selinum carviflora*)
- Sh Spießblättriges Helmskraut (*Scrutellaria hastifolia*)
- Sn Schwimmfarn (*Salvinia natans*)
- So Großer Wiesenknopf (*Sanguisorba officinalis*)
- Ss Wiesen-Silau (*Silau silaus*)

- Überschwemmungsgebiet (HQ/20)
- Hochwasserrisikogebiet mit mittlerer Wahrscheinlichkeit (HQ/100)

Nachrichtlich

- Gemarkungsgrenze
- Flurgrenze
- Flurstücksgrenze / -Nr.
- 50Hertz Freileitungen Wolmirstedt-Güstrow

Planfeststellungsverfahren



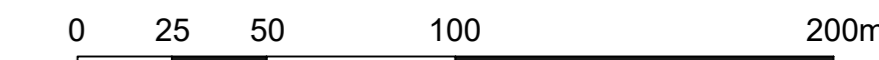
Netzverstärkung Güstrow - Wolmirstedt
380-kV-Leitung Perleberg - Stendal West, Teilabschnitt Brandenburg

Abschnitt:

Abschnitt Brandenburg

Titel: **Landschaftspflegerischer Begleitplan**
Maßnahmenplan trassennah

Unterlage: **9.4.1** Blatt: 0 / 15 Maßstab: -



© GeoBasis-DE/LGB 2022

Vorhabenträger: 50Hertz Transmission GmbH
Heidestraße 2
D-10557 Berlin

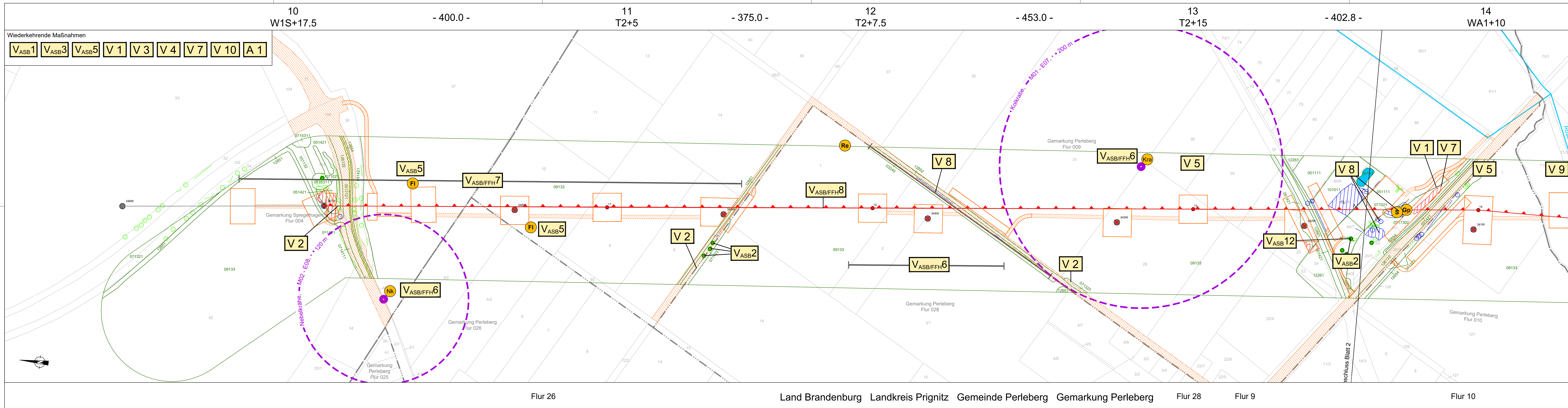
Bearbeitung: **Förster**
Planungsbüro
Dudenstr. 15 10965 Berlin
Tel.: 030/ 789903-96 Fax: -97

Nr.	Änderung	Datum	Name

aufgestellt: 31.08.2022

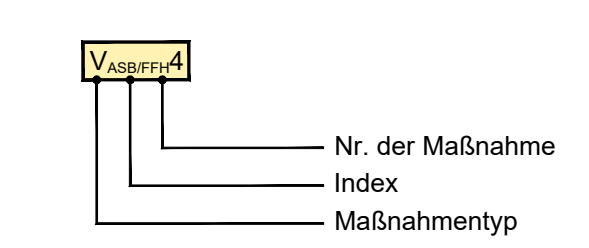
i.A. M. Wildgrube i.A. M. Mackprang

geändert:



- Wiederkehrende Maßnahmen
- V_{ASB}1
 - V_{ASB}3
 - V_{ASB}5
 - V1
 - V3
 - V4
 - V7
 - V10
 - A1

Maßnahmenkennung



Erläuterung Maßnahmentyp

V Vermeidungsmaßnahme
A Ausgleichsmaßnahme

Erläuterung Index

FFH Schadensbegrenzungs- oder Kohärenzsicherungsmaßnahme (Natura 2000)
CEF Artenschutzrechtliche Maßnahme zur Erhaltung der ökologischen Funktion der Fortpflanzungs- und Ruhestätten (continuous ecological functionality)
ASB Artenschutzrechtliche Vermeidungsmaßnahme

Vermeidungsmaßnahmen

- V1 Schutz von empfindlichen Böden vor Verdichtung
- V2 Schutzmaßnahmen für Vegetationsbestände während der Bauzeit
- V3 Bodenmanagement bei Ausbau und Wiedereinbau von Boden
- V4 Sachgemäßer Umgang mit grundwassergefährdenden Stoffen
- V5 Schutz und Sicherung von Bodendenkmalen
- V6 Schutz von Ameisennestern während der Bauarbeiten
- V7 Wiederherstellung bauzeitlich beanspruchter Flächen
- V8 Schonende Gehölzentnahme im Schutzstreifen
- V9 Schutz von Oberflächengewässern
- V10 Umweltbaubegleitung

Artenschutzrechtliche Vermeidungsmaßnahmen / Schadensbegrenzende Maßnahmen

- V_{ASB}1 Besatzkontrollen für Brutvögel vor Baubeginn
- V_{ASB}2 Schutz von Fledermäusen bei Rückschnitt von Strukturbäumen
- V_{ASB}3 Regelungen für die Baufeldfreimachung
- V_{ASB/FFH}4 Rückbau von als Brutplatz genutzten Masten außerhalb der Brutzeit
- V_{ASB}5 Schutzmaßnahmen für Bodenbrüter
- V_{ASB/FFH}6 Bauzeitenregelungen für Brutvögel
- V_{ASB/FFH}7 Ausschluss von Bautätigkeit in den Dämmerungs- und Nachtstunden
- V_{ASB/FFH}8 Markierung des Erdseils
- V_{ASB/ACEF}9 Bauzeitliche Schutzmaßnahmen für Zauneidechsen
- V_{ASB}10 Bauzeitliche Schutzmaßnahmen für Amphibien
- V_{ASB}11 Baugrubensicherung für Fischotter und Biber
- V_{ASB}12 Erhalt von potenziellen Quartierbäumen
- V_{ASB}13 Schutz holzbewohnender Käfer
- V_{ASB/FFH/ACEF}14 Rückbau einer Mittelspannungsleitung

Vorgezogene Ausgleichsmaßnahmen (CEF-Maßnahmen)

- A_{CEF}1 Herstellen von Nisthilfen für den Fischadler
- A_{CEF}2 Anbringen von Nisthilfen auf den Neubaumasten für Kolkraben
- A_{CEF}3 Neuanlage / Optimierung von Lebensräumen für Zauneidechsen

Ausgleichsmaßnahmen

- A1 Rückbau der Bestandsleitung
- A2 Entwicklung von Sandheiden

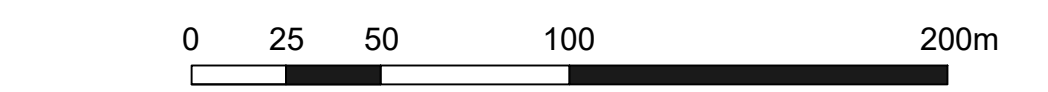
Planfeststellungsverfahren

Netzverstärkung Güstrow - Wolmirstedt
380-kV-Leitung Perleberg - Stendal West, Teilabschnitt Brandenburg

Abschnitt Brandenburg

**Landschaftspflegerischer Begleitplan
Maßnahmenplan trassennah**

Unterlage: 9.4.1 Blatt: 1 / 15 Maßstab: 1 : 2.000



© GeoBasis-DE/LGB 2022

Vorhabenträger: 50Hertz Transmission GmbH
Heidestraße 2
D-10557 Berlin

Bearbeitung: Förster
Planungsbüro
Dudenstr. 15 10965 Berlin
Tel.: 030/ 789903-96 Fax: -97

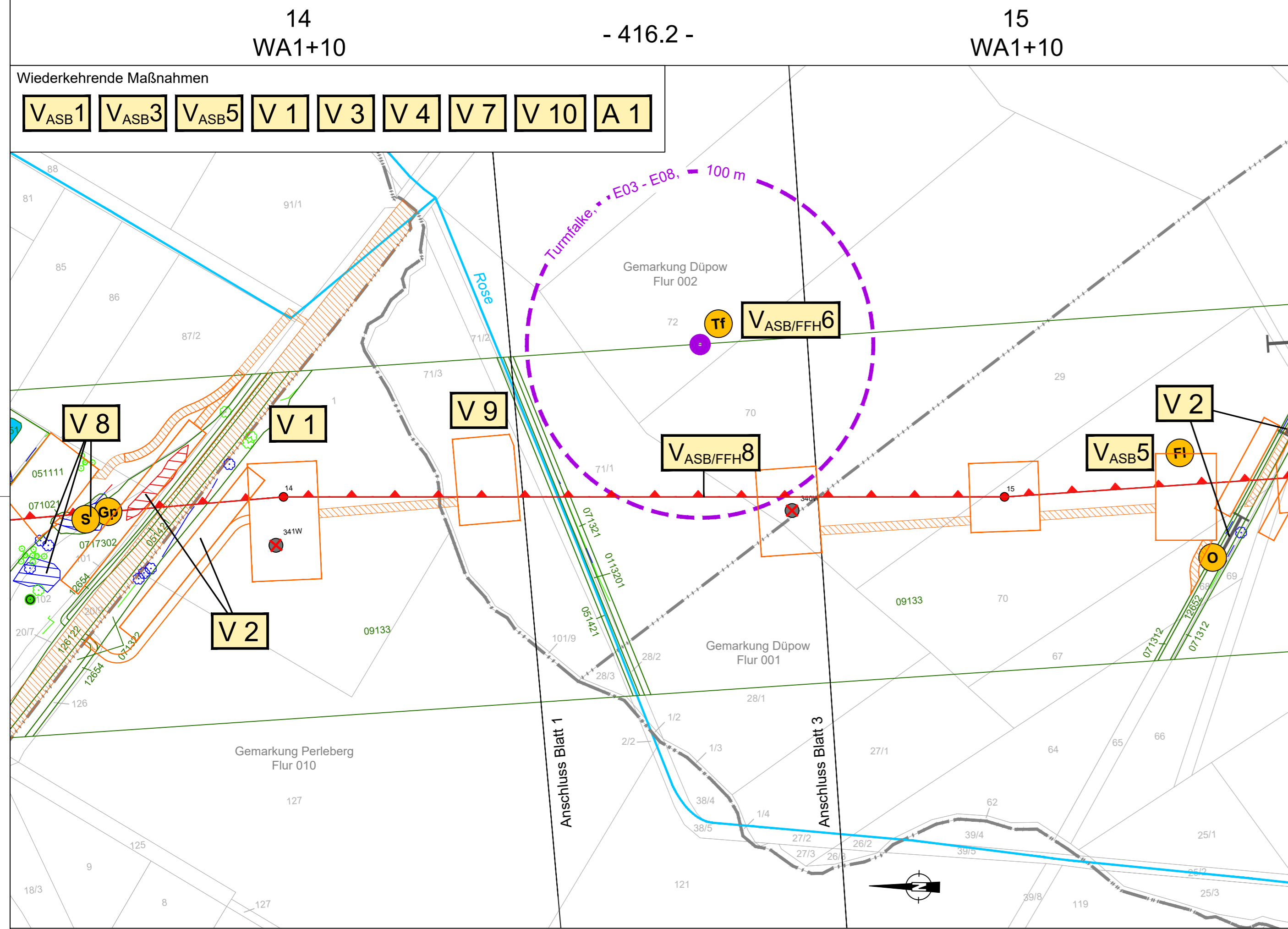
Nr.	Änderung	Datum	Name

aufgestellt: 31.08.2022

i. A. Wildgrube *i. A. Mackprang*

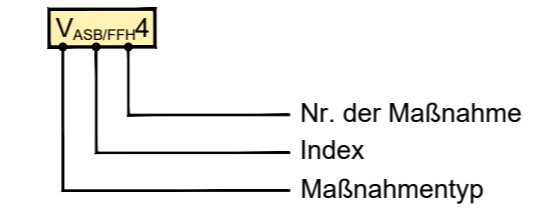
I. A. M. Wildgrube I. A. M. Mackprang

geändert:



- Wiederkehrende Maßnahmen
- V_{ASB}1
 - V_{ASB}3
 - V_{ASB}5
 - V 1
 - V 3
 - V 4
 - V 7
 - V 10
 - A 1

Maßnahmenkennung



Erläuterung Maßnahmentyp

- V Vermeidungsmaßnahme
- A Ausgleichsmaßnahme

Erläuterung Index

- FFH Schadensbegrenzungs- oder Kohärenzsicherungsmaßnahme (Natura 2000)
- CEF Artenschutzrechtliche Maßnahme zur Erhaltung der ökologischen Funktion der Fortpflanzungs- und Ruhestätten (continuous ecological functionality)
- ASB Artenschutzrechtliche Vermeidungsmaßnahme

Vermeidungsmaßnahmen

- V 1 Schutz von empfindlichen Böden vor Verdichtung
- V 2 Schutzmaßnahmen für Vegetationsbestände während der Bauzeit
- V 3 Bodenmanagement bei Ausbau und Wiedereinbau von Boden
- V 4 Sachgemäßer Umgang mit grundwassergefährdenden Stoffen
- V 5 Schutz und Sicherung von Bodendenkmalen
- V 6 Schutz von Ameisennestern während der Bauarbeiten
- V 7 Wiederherstellung bauzeitlich beanspruchter Flächen
- V 8 Schonende Gehölzentnahme im Schutzstreifen
- V 9 Schutz von Oberflächengewässern
- V 10 Umweltbaubegleitung

Artenschutzrechtliche Vermeidungsmaßnahmen / Schadensbegrenzende Maßnahmen

- V_{ASB}1 Besatzkontrollen für Brutvögel vor Baubeginn
- V_{ASB}2 Schutz von Fledermäusen bei Rückschnitt von Strukturbäumen
- V_{ASB}3 Regelungen für die Baufeldfreimachung
- V_{ASB}FFH4 Rückbau von als Brutplatz genutzten Masten außerhalb der Brutzeit
- V_{ASB}5 Schutzmaßnahmen für Bodenbrüter
- V_{ASB}FFH6 Bauzeitenregelungen für Brutvögel
- V_{ASB}FFH7 Ausschluss von Bautätigkeit in den Dämmerungs- und Nachtstunden
- V_{ASB}FFH8 Markierung des Erdseils
- V_{ASB}/ACEF9 Bauzeitliche Schutzmaßnahmen für Zauneidechsen
- V_{ASB}10 Bauzeitliche Schutzmaßnahmen für Amphibien
- V_{ASB}11 Baugrubensicherung für Fischotter und Biber
- V_{ASB}12 Erhalt von potenziellen Quartierbäumen
- V_{ASB}13 Schutz holzbewohnender Käfer
- V_{ASB}FFH/ACEF14 Rückbau einer Mittelspannungsleitung

Vorgezogene Ausgleichsmaßnahmen (CEF-Maßnahmen)

- A_{CEP}1 Herstellen von Nisthilfen für den Fischadler
- A_{CEP}2 Anbringen von Nisthilfen auf den Neubaumasten für Kolkraben
- A_{CEP}3 Neuanlage / Optimierung von Lebensräumen für Zauneidechsen

Ausgleichsmaßnahmen

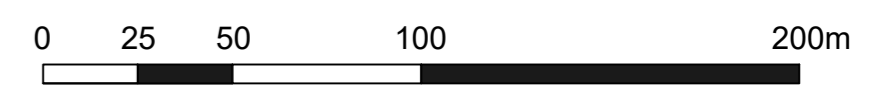
- A 1 Rückbau der Bestandsleitung
- A 2 Entwicklung von Sandheiden



Abschnitt: **Abschnitt Brandenburg**

Titel: **Landschaftspflegerischer Begleitplan**
Maßnahmenplan trassennah

Unterlage: 9.4.1 Blatt: 2 / 15 Maßstab: 1 : 2.000



© GeoBasis-DE/LGB 2022

Vorhabenträger: 50Hertz Transmission GmbH
Heidestraße 2
D-10557 Berlin

Bearbeitung: **Förster Planungsbüro**
Dudenstr. 15 10965 Berlin
Tel.: 030/ 789903-96 Fax: -97

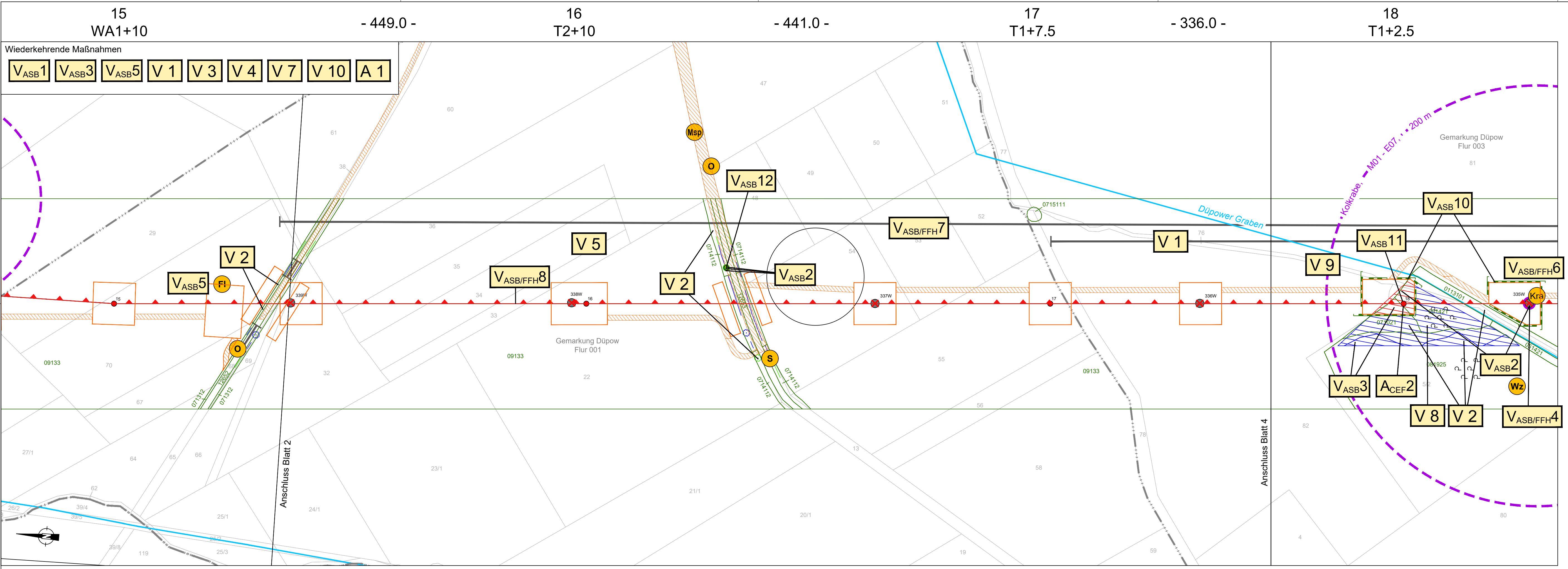
Nr.	Änderung	Datum	Name

aufgestellt: 31.08.2022

i.A. Wildgrube *i.A. Mackprang*

i.A. M. Wildgrube i.A. M. Mackprang

geändert:



Gemarkung Perleberg Flur 10 Land Brandenburg Landkreis Prignitz Gemeinde Perleberg Gemarkung Düpow Flur 1 Flur 3

Maßnahmenkennung

VASB/FFH/ACEF
 — Nr. der Maßnahme
 — Index
 — Maßnahmentyp

Erläuterung Maßnahmentyp

V Vermeidungsmaßnahme
 A Ausgleichsmaßnahme

Erläuterung Index

FFH Schadensbegrenzungs- oder Kohärenzsicherungsmaßnahme (Natura 2000)
 CEF Artenschutzrechtliche Maßnahme zur Erhaltung der ökologischen Funktion der Fortpflanzungs- und Ruhestätten (continuous ecological functionality)
 ASB Artenschutzrechtliche Vermeidungsmaßnahme

Vermeidungsmaßnahmen

- V 1 Schutz von empfindlichen Böden vor Verdichtung
- V 2 Schutzmaßnahmen für Vegetationsbestände während der Bauzeit
- V 3 Bodenmanagement bei Ausbau und Wiedereinbau von Boden
- V 4 Sachgemäßer Umgang mit grundwassergefährdenden Stoffen
- V 5 Schutz und Sicherung von Bodendenkmalen
- V 6 Schutz von Ameisennestern während der Bauarbeiten
- V 7 Wiederherstellung bauzeitlich beanspruchter Flächen
- V 8 Schonende Gehölzentnahme im Schutzstreifen
- V 9 Schutz von Oberflächengewässern
- V 10 Umweltbaubegleitung

Artenschutzrechtliche Vermeidungsmaßnahmen / Schadensbegrenzende Maßnahmen

- VASB 1 Besatzkontrollen für Brutvögel vor Baubeginn
- VASB 2 Schutz von Fledermäusen bei Rückschnitt von Strukturbäumen
- VASB 3 Regelungen für die Baufeldfreimachung
- VASB/FFH 4 Rückbau von als Brutplatz genutzten Masten außerhalb der Brutzeit
- VASB 5 Schutzmaßnahmen für Bodenbrüter
- VASB/FFH 6 Bauzeitenregelungen für Brutvögel
- VASB/FFH 7 Ausschluss von Bautätigkeit in den Dämmerungs- und Nachtstunden
- VASB/FFH 8 Markierung des Erdseils
- VASB/ACEF 9 Bauzeitliche Schutzmaßnahmen für Zauneidechsen
- VASB 10 Bauzeitliche Schutzmaßnahmen für Amphibien
- VASB 11 Baugrubensicherung für Fischotter und Biber
- VASB 12 Erhalt von potenziellen Quartierbäumen
- VASB 13 Schutz holzbewohnender Käfer
- VASB/FFH/ACEF 14 Rückbau einer Mittelspannungsleitung

Vorgezogene Ausgleichsmaßnahmen (CEF-Maßnahmen)

- ACEF 1 Herstellen von Nisthilfen für den Fischadler
- ACEF 2 Anbringen von Nisthilfen auf den Neubaumasten für Kolkkraben
- ACEF 3 Neuanlage / Optimierung von Lebensräumen für Zauneidechsen

Ausgleichsmaßnahmen

- A 1 Rückbau der Bestandsleitung
- A 2 Entwicklung von Sandheiden

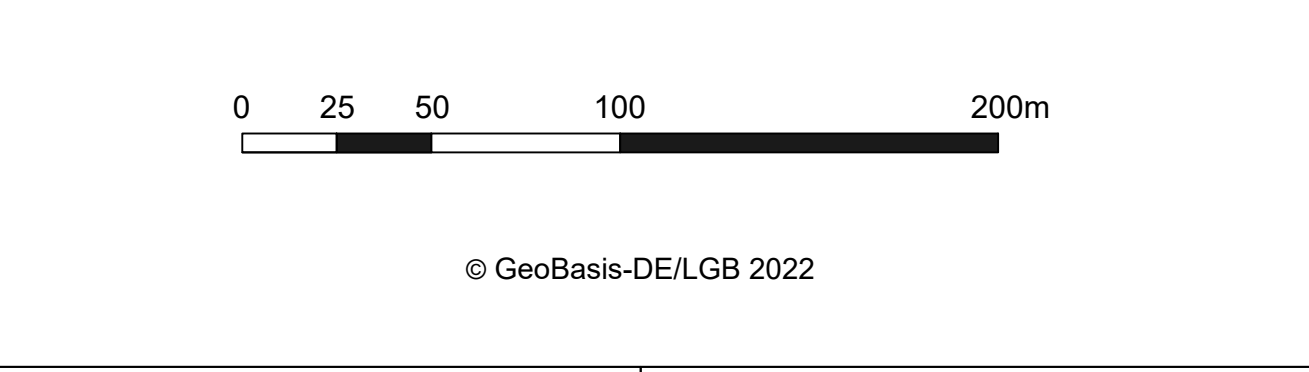
Planfeststellungsverfahren

Netzverstärkung Güstrow - Wolmirstedt
 380-kV-Leitung Perleberg - Stendal West, Teilabschnitt Brandenburg

Abschnitt: **Abschnitt Brandenburg**

Titel: **Landschaftspflegerischer Begleitplan
 Maßnahmenplan trassennah**

Unterlage: 9.4.1 Blatt: 3 / 15 Maßstab: 1 : 2.000



Vorhabenträger: 50Hertz Transmission GmbH
 Heidestraße 2
 D-10557 Berlin

Bearbeitung: **Förster Planungsbüro**
 Dudenstr. 15 10965 Berlin
 Tel.: 030/ 789903-96 Fax: -97

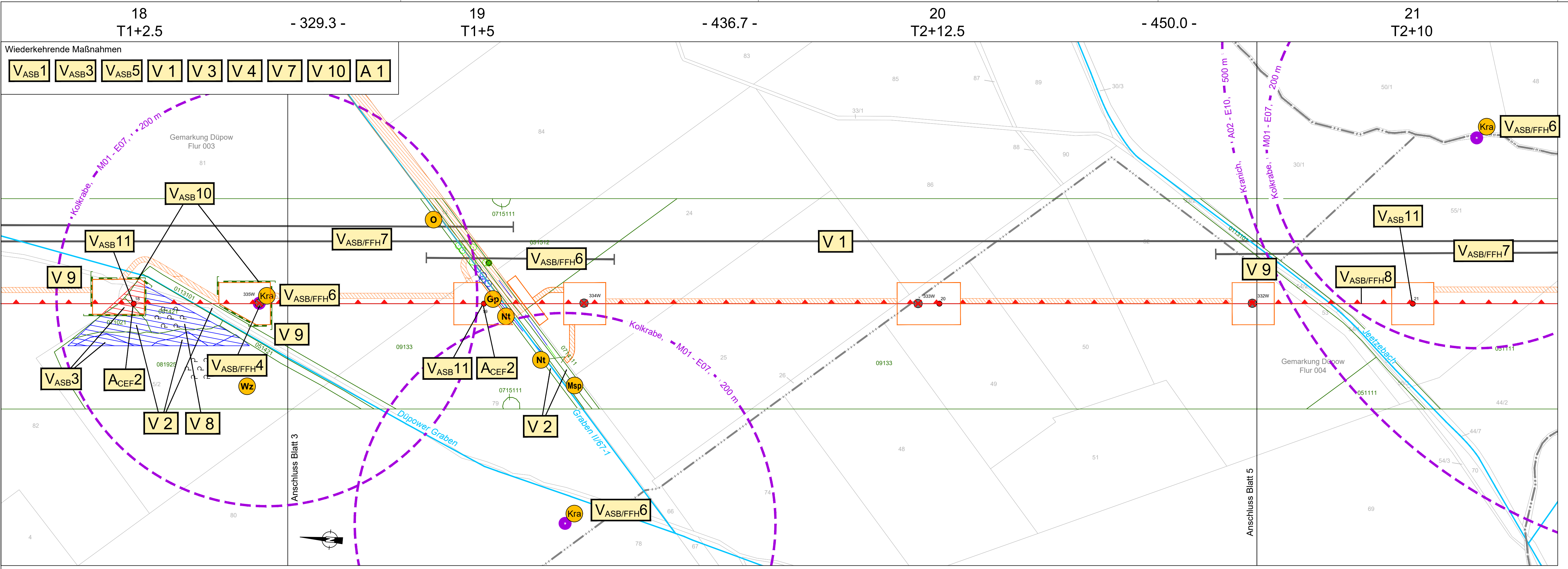
Nr.	Änderung	Datum	Name

aufgestellt: 31.08.2022

i.A. Wildgrube *i.A. M. Mackprang*

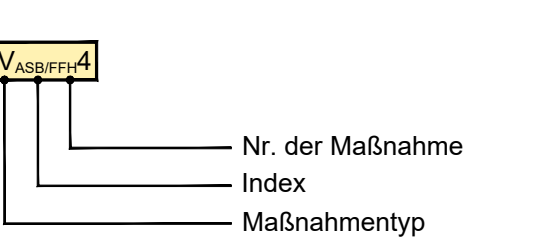
i.A. M. Wildgrube i.A. M. Mackprang

geändert:



Land Brandenburg Landkreis Prignitz Gemeinde Perleberg Gemarkung Düpow Flur 4

Maßnahmenkennung



Erläuterung Maßnahmentyp
 V Vermeidungsmaßnahme
 A Ausgleichsmaßnahme

Erläuterung Index

FFH Schadensbegrenzungs- oder Kohärenzsicherungsmaßnahme (Natura 2000)
 CEF Artenschutzrechtliche Maßnahme zur Erhaltung der ökologischen Funktion der Fortpflanzungs- und Ruhestätten (continuous ecological functionality)
 ASB Artenschutzrechtliche Vermeidungsmaßnahme

Vermeidungsmaßnahmen

- V1 Schutz von empfindlichen Böden vor Verdichtung
- V2 Schutzmaßnahmen für Vegetationsbestände während der Bauzeit
- V3 Bodenmanagement bei Ausbau und Wiedereinbau von Boden
- V4 Sachgemäßer Umgang mit grundwassergefährdenden Stoffen
- V5 Schutz und Sicherung von Bodendenkmalen
- V6 Schutz von Ameisennestern während der Bauarbeiten
- V7 Wiederherstellung bauzeitlich beanspruchter Flächen
- V8 Schonende Gehölzentnahme im Schutzstreifen
- V9 Schutz von Oberflächengewässern
- V10 Umweltbaubegleitung

Artenschutzrechtliche Vermeidungsmaßnahmen / Schadensbegrenzende Maßnahmen

- VASB1 Besatzkontrollen für Brutvögel vor Baubeginn
- VASB2 Schutz von Fledermäusen bei Rückschnitt von Strukturbäumen
- VASB3 Regelungen für die Baufeldfreimachung
- VASB/FFH4 Rückbau von als Brutplatz genutzten Masten außerhalb der Brutzeit
- VASB5 Schutzmaßnahmen für Bodenbrüter
- VASB/FFH6 Bauzeitenregelungen für Brutvögel
- VASB/FFH7 Ausschluss von Bautätigkeit in den Dämmerungs- und Nachtstunden
- VASB/FFH8 Markierung des Erdseils
- VASB/ACEF9 Bauzeitliche Schutzmaßnahmen für Zauneidechsen
- VASB10 Bauzeitliche Schutzmaßnahmen für Amphibien
- VASB11 Baugrubensicherung für Fischotter und Biber
- VASB12 Erhalt von potenziellen Quartierbäumen
- VASB13 Schutz holzbewohnender Käfer
- VASB/FFH/ACEF14 Rückbau einer Mittelspannungsleitung

Vorgezogene Ausgleichsmaßnahmen (CEF-Maßnahmen)

- ACEF1 Herstellen von Nisthilfen für den Fischadler
- ACEF2 Anbringen von Nisthilfen auf den Neubaumasten für Kolkkraben
- ACEF3 Neuanlage / Optimierung von Lebensräumen für Zauneidechsen

Ausgleichsmaßnahmen

- A1 Rückbau der Bestandsleitung
- A2 Entwicklung von Sandheiden

Planfeststellungsverfahren



Netzverstärkung Güstrow - Wolmirstedt
 380-kV-Leitung Perleberg - Stendal West, Teilabschnitt Brandenburg

Abschnitt Brandenburg

Landschaftspflegerischer Begleitplan
 Maßnahmenplan trassennah

Unterlage: 9.4.1 Blatt: 4 / 15 Maßstab: 1 : 2.000



© GeoBasis-DE/LGB 2022

Vorhabenträger: 50Hertz Transmission GmbH
 Heidestraße 2
 D-10557 Berlin

Bearbeitung:
Förster
Planungsbüro
 Dudenstr. 15 10965 Berlin
 Tel.: 030/ 789903-96 Fax: -97

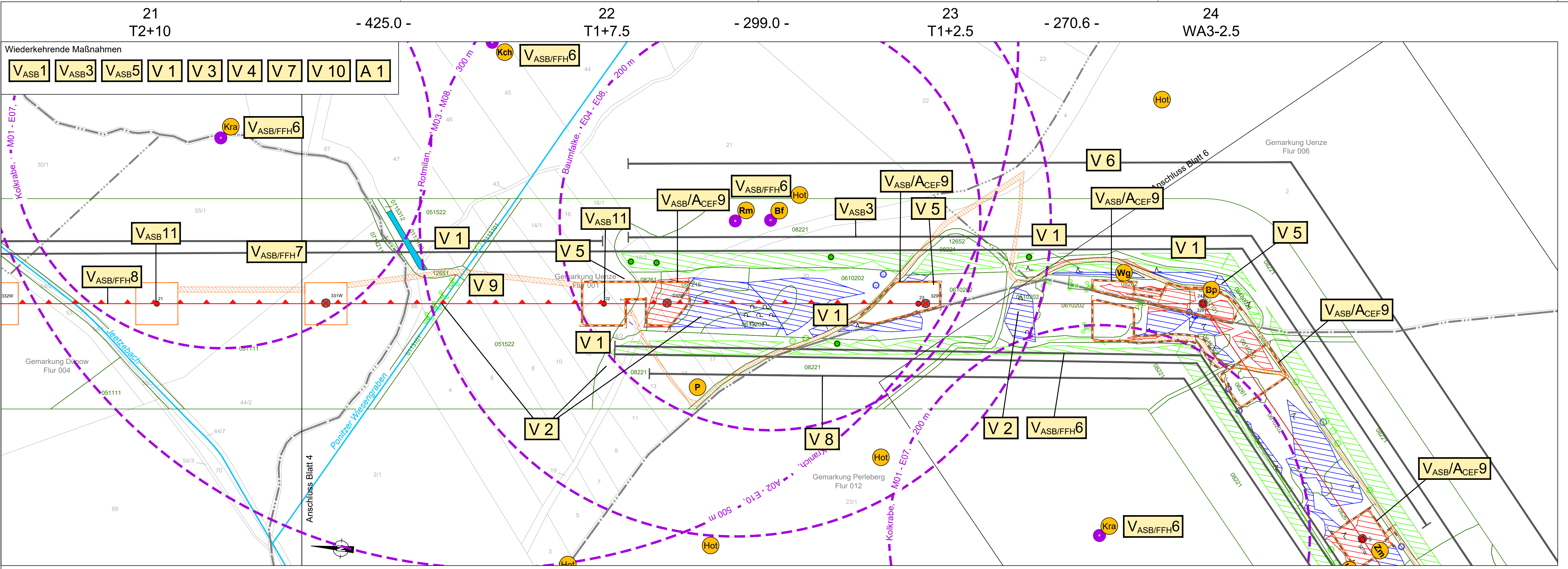
Nr.	Änderung	Datum	Name

aufgestellt: 31.08.2022

i.A. Wildgrube *i.A. Mackprang*

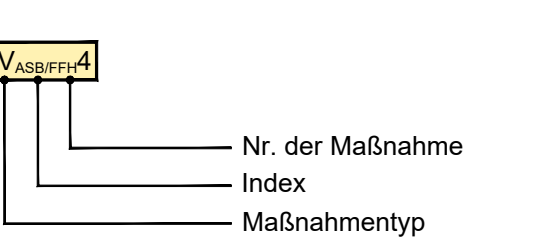
i.A. M. Wildgrube i.A. M. Mackprang

geändert:



Flur 4 Gemeinde Perleberg Gemarkung Düpow Gemeinde Perleberg Gemarkung Uenze Land Brandenburg Landkreis Prignitz Gemeinde Perleberg Gemarkung Perleberg Flur 12

Maßnahmenkennung



Erläuterung Maßnahmentyp

- V Vermeidungsmaßnahme
- A Ausgleichsmaßnahme

Erläuterung Index

- FFH Schadensbegrenzungs- oder Kohärenzsicherungsmaßnahme (Natura 2000)
- CEF Artenschutzrechtliche Maßnahme zur Erhaltung der ökologischen Funktion der Fortpflanzungs- und Ruhestätten (continuous ecological functionality)
- ASB Artenschutzrechtliche Vermeidungsmaßnahme

Vermeidungsmaßnahmen

- V1 Schutz von empfindlichen Böden vor Verdichtung
- V2 Schutzmaßnahmen für Vegetationsbestände während der Bauzeit
- V3 Bodenmanagement bei Ausbau und Wiedereinbau von Boden
- V4 Sachgemäßer Umgang mit grundwassergefährdenden Stoffen
- V5 Schutz und Sicherung von Bodendenkmalen
- V6 Schutz von Ameisennestern während der Bauarbeiten
- V7 Wiederherstellung bauzeitlich beanspruchter Flächen
- V8 Schonende Gehölzentnahme im Schutzstreifen
- V9 Schutz von Oberflächengewässern
- V10 Umweltbaubegleitung

Artenschutzrechtliche Vermeidungsmaßnahmen / Schadensbegrenzende Maßnahmen

- VASB1 Besatzkontrollen für Brutvögel vor Baubeginn
- VASB2 Schutz von Fledermäusen bei Rückschnitt von Strukturbäumen
- VASB3 Regelungen für die Baufeldfreimachung
- VASBFFH4 Rückbau von als Brutplatz genutzten Masten außerhalb der Brutzeit
- VASB5 Schutzmaßnahmen für Bodenbrüter
- VASBFFH6 Bauzeitenregelungen für Brutvögel
- VASBFFH7 Ausschluss von Bautätigkeit in den Dämmerungs- und Nachtstunden
- VASBFFH8 Markierung des Erdseils
- VASB/ACEF9 Bauzeitliche Schutzmaßnahmen für Zauneidechsen
- VASB10 Bauzeitliche Schutzmaßnahmen für Amphibien
- VASB11 Baugrubensicherung für Fischotter und Biber
- VASB12 Erhalt von potenziellen Quartierbäumen
- VASB13 Schutz holzbewohnender Käfer
- VASBFFH/ACEF14 Rückbau einer Mittelspannungsleitung

Vorgezogene Ausgleichsmaßnahmen (CEF-Maßnahmen)

- ACEF1 Herstellen von Nisthilfen für den Fischadler
- ACEF2 Anbringen von Nisthilfen auf den Neubaumasten für Kolkkraben
- ACEF3 Neuanlage / Optimierung von Lebensräumen für Zauneidechsen

Ausgleichsmaßnahmen

- A1 Rückbau der Bestandsleitung
- A2 Entwicklung von Sandheiden

Planfeststellungsverfahren



Netzverstärkung Güstrow - Wolmirstedt
380-kV-Leitung Perleberg - Stendal West, Teilabschnitt Brandenburg

Abschnitt: **Abschnitt Brandenburg**

Titel: **Landschaftspflegerischer Begleitplan
Maßnahmenplan trassennah**

Unterlage: 9.4.1 Blatt: 5 / 15 Maßstab: 1 : 2.000



© GeoBasis-DE/LGB 2022

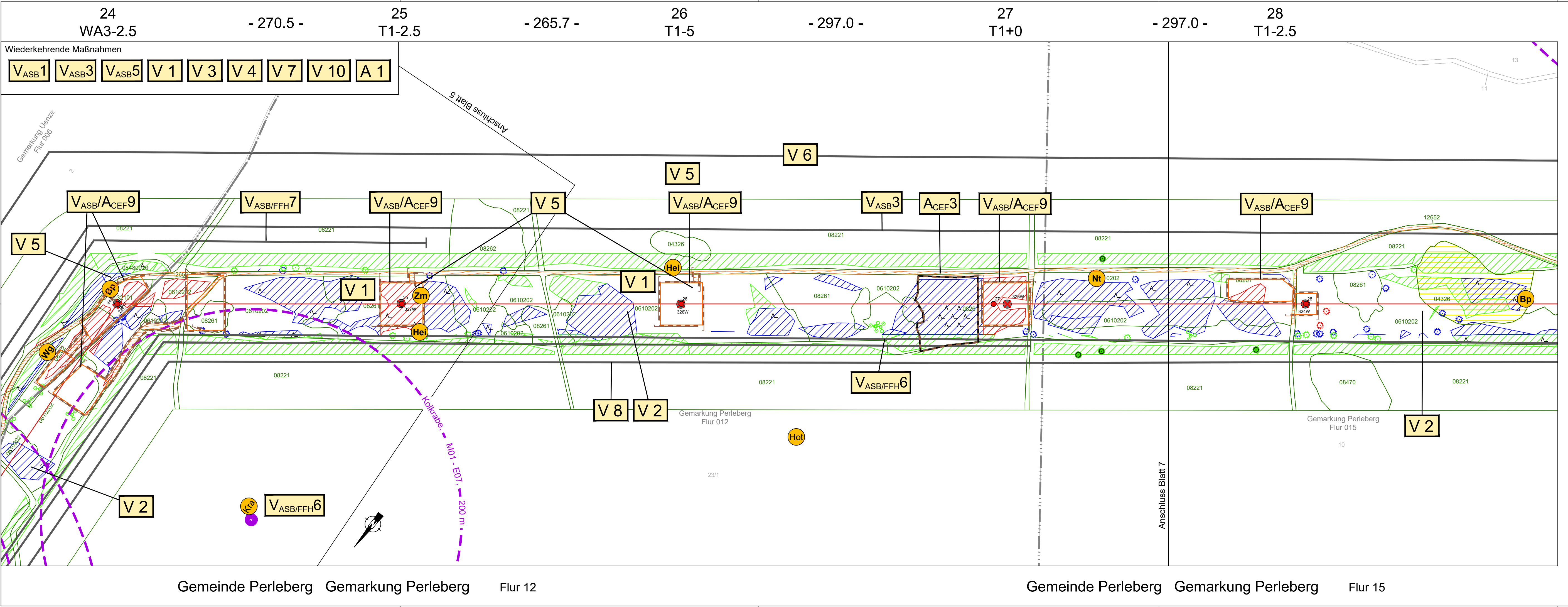
Vorhabenträger: 50Hertz Transmission GmbH
Heidestraße 2
D-10557 Berlin

Bearbeitung: **Förster
Planungsbüro**
Dudenstr. 15 10965 Berlin
Tel.: 030/ 789903-96 Fax: -97

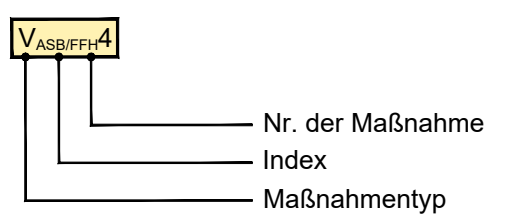
Nr.	Änderung	Datum	Name

aufgestellt: 31.08.2022
i.A. Wildgrube *i.A. M. Mackprang*
i.A. M. Wildgrube i.A. M. Mackprang

geändert:



Maßnahmenkennung



Erläuterung Maßnahmentyp

- V Vermeidungsmaßnahme
- A Ausgleichsmaßnahme

Vorgeschlagene Ausgleichsmaßnahmen (CEF-Maßnahmen)

- ACEF1 Herstellen von Nisthilfen für den Fischadler
- ACEF2 Anbringen von Nisthilfen auf den Neubaumasten für Kolkkraben
- ACEF3 Neuanlage / Optimierung von Lebensräumen für Zauneidechsen

Ausgleichsmaßnahmen

- A1 Rückbau der Bestandsleitung
- A2 Entwicklung von Sandheiden

Erläuterung Index

- FFH Schadensbegrenzungs- oder Kohärenzsicherungsmaßnahme (Natura 2000)
- CEF Artenschutzrechtliche Maßnahme zur Erhaltung der ökologischen Funktion der Fortpflanzungs- und Ruhestätten (continuous ecological functionality)
- ASB Artenschutzrechtliche Vermeidungsmaßnahme

Vermeidungsmaßnahmen

- V1 Schutz von empfindlichen Böden vor Verdichtung
- V2 Schutzmaßnahmen für Vegetationsbestände während der Bauzeit
- V3 Bodenmanagement bei Ausbau und Wiedereinbau von Boden
- V4 Sachgemäßer Umgang mit grundwassergefährdenden Stoffen
- V5 Schutz und Sicherung von Bodendenkmalen
- V6 Schutz von Ameisennestern während der Bauarbeiten
- V7 Wiederherstellung bauzeitlich beanspruchter Flächen
- V8 Schonende Gehölzentnahme im Schutzstreifen
- V9 Schutz von Oberflächengewässern
- V10 Umweltbaubegleitung

Artenschutzrechtliche Vermeidungsmaßnahmen / Schadensbegrenzende Maßnahmen

- VASB1 Besatzkontrollen für Brutvögel vor Baubeginn
- VASB2 Schutz von Fledermäusen bei Rückschnitt von Strukturbäumen
- VASB3 Regelungen für die Baufeldfreimachung
- VASBFFH4 Rückbau von als Brutplatz genutzten Masten außerhalb der Brutzeit
- VASB5 Schutzmaßnahmen für Bodenbrüter
- VASBFFH6 Bauzeitenregelungen für Brutvögel
- VASBFFH7 Ausschluss von Bautätigkeit in den Dämmerungs- und Nachtstunden
- VASBFFH8 Markierung des Erdseils
- VASB/ACEF9 Bauzeitliche Schutzmaßnahmen für Zauneidechsen
- VASB10 Bauzeitliche Schutzmaßnahmen für Amphibien
- VASB11 Baugrubensicherung für Fischotter und Biber
- VASB12 Erhalt von potenziellen Quartierbäumen
- VASB13 Schutz holzbewohnender Käfer
- VASBFFH/ACEF14 Rückbau einer Mittelspannungsleitung

Planfeststellungsverfahren




Netzverstärkung Güstrow - Wolmirstedt
380-kV-Leitung Perleberg - Stendal West, Teilabschnitt Brandenburg

Abschnitt Brandenburg

Landschaftspflegerischer Begleitplan
Maßnahmenplan trassennah

Unterlage: 9.4.1 Blatt: 6 / 15 Maßstab: 1 : 2.000



© GeoBasis-DE/LGB 2022

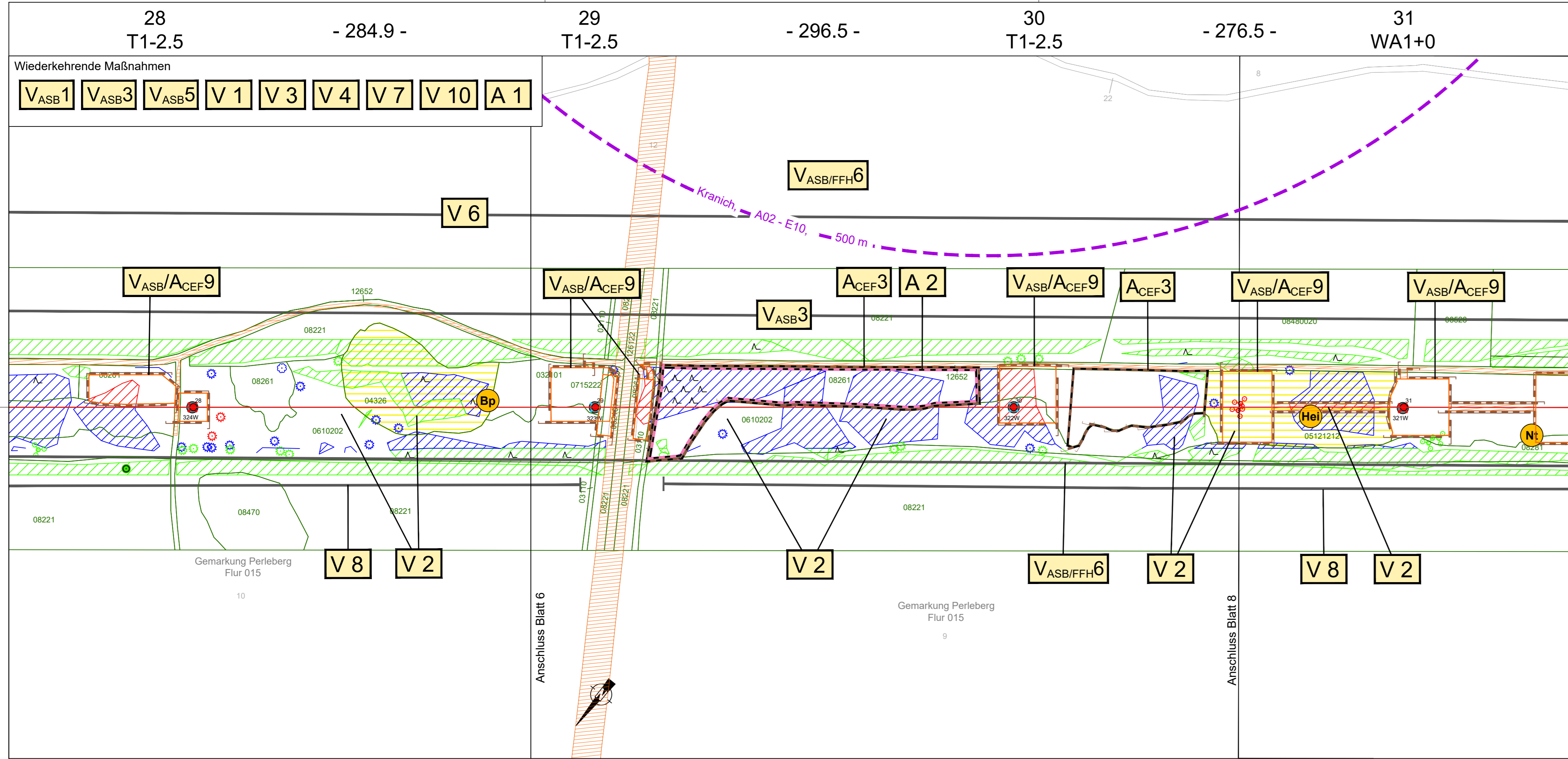
Vorhabenträger: 50Hertz Transmission GmbH
Heidestraße 2
D-10557 Berlin

Bearbeitung: **Förster Planungsbüro**
Dudenstr. 15 10965 Berlin
Tel.: 030/ 789903-96 Fax: -97

Nr.	Änderung	Datum	Name

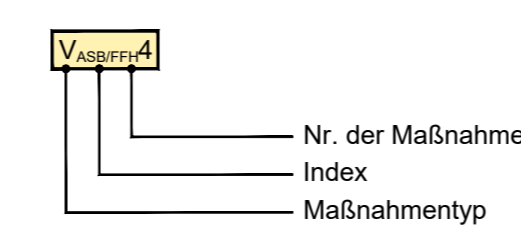
aufgestellt: 31.08.2022
i.A. Wildgrube *i.A. M. Mackprang*
i.A. M. Wildgrube i.A. M. Mackprang

geändert:



Gemeinde Perleberg Gemarkung Perleberg Flur 15

Maßnahmenkennung



Erläuterung Maßnahmentyp

- V Vermeidungsmaßnahme
- A Ausgleichsmaßnahme

Erläuterung Index

- FFH Schadensbegrenzungs- oder Kohärenzsicherungsmaßnahme (Natura 2000)
- CEF Artenschutzrechtliche Maßnahme zur Erhaltung der ökologischen Funktion der Fortpflanzungs- und Ruhestätten (continuous ecological functionality)
- ASB Artenschutzrechtliche Vermeidungsmaßnahme

Vermeidungsmaßnahmen

- V 1 Schutz von empfindlichen Böden vor Verdichtung
- V 2 Schutzmaßnahmen für Vegetationsbestände während der Bauzeit
- V 3 Bodenmanagement bei Ausbau und Wiedereinbau von Boden
- V 4 Sachgemäßer Umgang mit grundwassergefährdenden Stoffen
- V 5 Schutz und Sicherung von Bodendenkmalen
- V 6 Schutz von Ameisennestern während der Bauarbeiten
- V 7 Wiederherstellung bauzeitlich beanspruchter Flächen
- V 8 Schonende Gehölzentnahme im Schutzstreifen
- V 9 Schutz von Oberflächengewässern
- V 10 Umweltbaubegleitung

Artenschutzrechtliche Vermeidungsmaßnahmen / Schadensbegrenzende Maßnahmen

- VASB1 Besatzkontrollen für Brutvögel vor Baubeginn
- VASB2 Schutz von Fledermäusen bei Rückschnitt von Strukturbäumen
- VASB3 Regelungen für die Baufeldfreimachung
- VASB/FFH4 Rückbau von als Brutplatz genutzten Masten außerhalb der Brutzeit
- VASB5 Schutzmaßnahmen für Bodenbrüter
- VASB/FFH6 Bauzeitenregelungen für Brutvögel
- VASB/FFH7 Ausschluss von Bautätigkeit in den Dämmerungs- und Nachtstunden
- VASB/FFH8 Markierung des Erdseils
- VASB/ACEF9 Bauzeitliche Schutzmaßnahmen für Zauneidechsen
- VASB10 Bauzeitliche Schutzmaßnahmen für Amphibien
- VASB11 Baugrubensicherung für Fischotter und Biber
- VASB12 Erhalt von potenziellen Quartierbäumen
- VASB13 Schutz holzbewohnender Käfer
- VASB/FFH/ACEF14 Rückbau einer Mittelspannungsleitung

Vorgezogene Ausgleichsmaßnahmen (CEF-Maßnahmen)

- ACEF1 Herstellen von Nisthilfen für den Fischadler
- ACEF2 Anbringen von Nisthilfen auf den Neubaumasten für Kolkraben
- ACEF3 Neuanlage / Optimierung von Lebensräumen für Zauneidechsen

Ausgleichsmaßnahmen

- A 1 Rückbau der Bestandsleitung
- A 2 Entwicklung von Sandheiden

Planfeststellungsverfahren

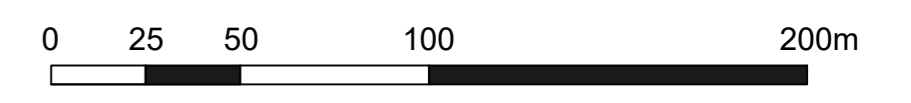


Netzverstärkung Güstrow - Wolmirstedt
380-kV-Leitung Perleberg - Stendal West, Teilabschnitt Brandenburg

Abschnitt:
Abschnitt Brandenburg

Titel:
**Landschaftspflegerischer Begleitplan
Maßnahmenplan trassennah**

Unterlage: 9.4.1 Blatt: 7 / 15 Maßstab: 1 : 2.000



© GeoBasis-DE/LGB 2022

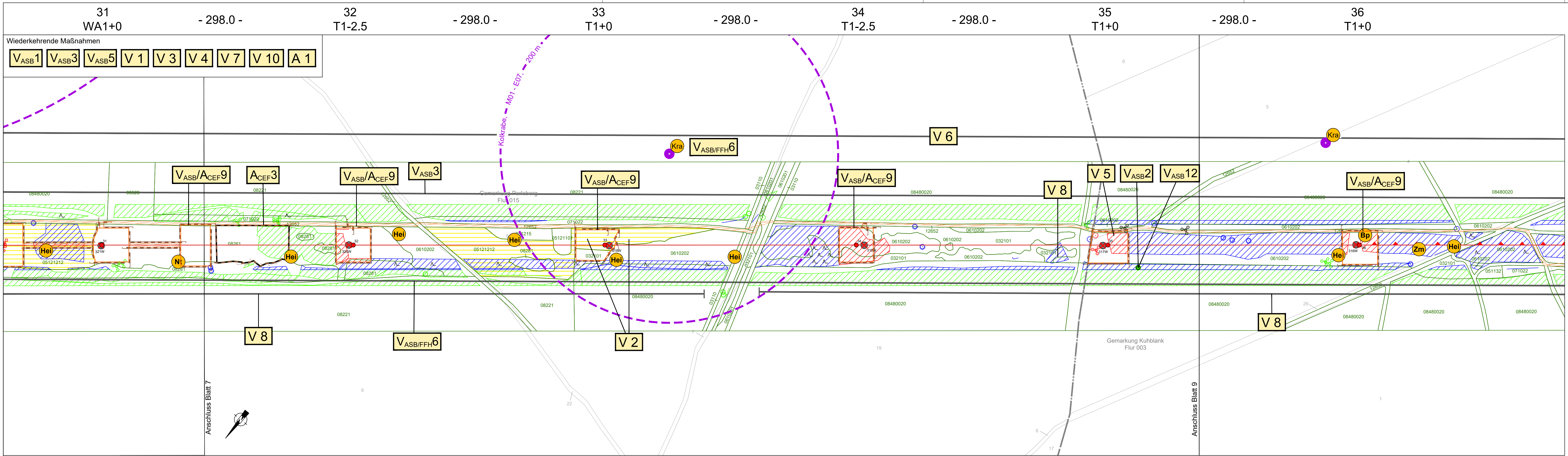
Vorhabenträger: 50Hertz Transmission GmbH
Heidestraße 2
D-10557 Berlin

Bearbeitung:
**Förster
Planungsbüro**
Dudenstr. 15 10965 Berlin
Tel.: 030/ 789903-96 Fax: -97

Nr.	Änderung	Datum	Name

aufgestellt: 31.08.2022
i.A. Wildgrube
i.A. M. Wildgrube

geändert:
i.A. Mackprang
i.A. M. Mackprang



- Maßnahmenkennung**
- Nr. der Maßnahme
Index
Maßnahmentyp
- Erläuterung Maßnahmentyp**
- V Vermeidungsmaßnahme
A Ausgleichsmaßnahme
- Erläuterung Index**
- FFH Schadensbegrenzungs- oder Kohärenzsicherungsmaßnahme (Natura 2000)
 CEF Artenschutzrechtliche Maßnahme zur Erhaltung der ökologischen Funktion der Fortpflanzungs- und Ruhestätten (continuous ecological functionality)
 ASB Artenschutzrechtliche Vermeidungsmaßnahme
- Vermeidungsmaßnahmen**
- V 1 Schutz von empfindlichen Böden vor Verdichtung
 - V 2 Schutzmaßnahmen für Vegetationsbestände während der Bauzeit
 - V 3 Bodenmanagement bei Ausbau und Wiedereinbau von Boden
 - V 4 Sachgemäßer Umgang mit grundwassergefährdenden Stoffen
 - V 5 Schutz und Sicherung von Bodendenkmalen
 - V 6 Schutz von Ameisenestern während der Bauarbeiten
 - V 7 Wiederherstellung bauzeitlich beanspruchter Flächen
 - V 8 Schonende Gehölzentnahme im Schutzstreifen
 - V 9 Schutz von Oberflächengewässern
 - V 10 Umweltbaubegleitung
- Artenschutzrechtliche Vermeidungsmaßnahmen / Schadensbegrenzende Maßnahmen**
- VASB1 Besatzkontrollen für Brutvögel vor Baubeginn
 - VASB2 Schutz von Fledermäusen bei Rückschnitt von Strukturbäumen
 - VASB3 Regelungen für die Baufeldfreimachung
 - VASBFFH4 Rückbau von als Brutplatz genutzten Masten außerhalb der Brutzeit
 - VASB5 Schutzmaßnahmen für Bodenbrüter
 - VASBFFH6 Bauzeitenregelungen für Brutvögel
 - VASBFFH7 Ausschluss von Bautätigkeit in den Dämmerungs- und Nachtstunden
 - VASBFFH8 Markierung des Erdseils
 - VASB/ACEF9 Bauzeitliche Schutzmaßnahmen für Zauneidechsen
 - VASB10 Bauzeitliche Schutzmaßnahmen für Amphibien
 - VASB11 Baugrubensicherung für Fischotter und Biber
 - VASB12 Erhalt von potenziellen Quartierbäumen
 - VASB13 Schutz holzbewohnender Käfer
 - VASBFFH/ACEF14 Rückbau einer Mittelspannungsleitung
- Vorgezogene Ausgleichsmaßnahmen (CEF-Maßnahmen)**
- ACEF1 Herstellen von Nisthilfen für den Fischadler
 - ACEF2 Anbringen von Nisthilfen auf den Neubaumasten für Kolkraben
 - ACEF3 Neuanlage / Optimierung von Lebensräumen für Zauneidechsen
- Ausgleichsmaßnahmen**
- A 1 Rückbau der Bestandsleitung
 - A 2 Entwicklung von Sandheiden

Planfeststellungsverfahren

Netzverstärkung Güstrow - Wolmirstedt
 380-kV-Leitung Perleberg - Stendal West, Teilabschnitt Brandenburg

Abschnitt: **Abschnitt Brandenburg**

Titel: **Landschaftspflegerischer Begleitplan
Maßnahmenplan trassennah**

Unterlage: 9.4.1 Blatt: 8 / 15 Maßstab: 1 : 2.000

0 25 50 100 200m

© GeoBasis-DE/LGB 2022

Vorhabenträger: 50Hertz Transmission GmbH
Heidestraße 2
D-10557 Berlin

Bearbeitung: **Förster
Planungsbüro**
Dudenstr. 15 10965 Berlin
Tel.: 030/ 789903-96 Fax: -97

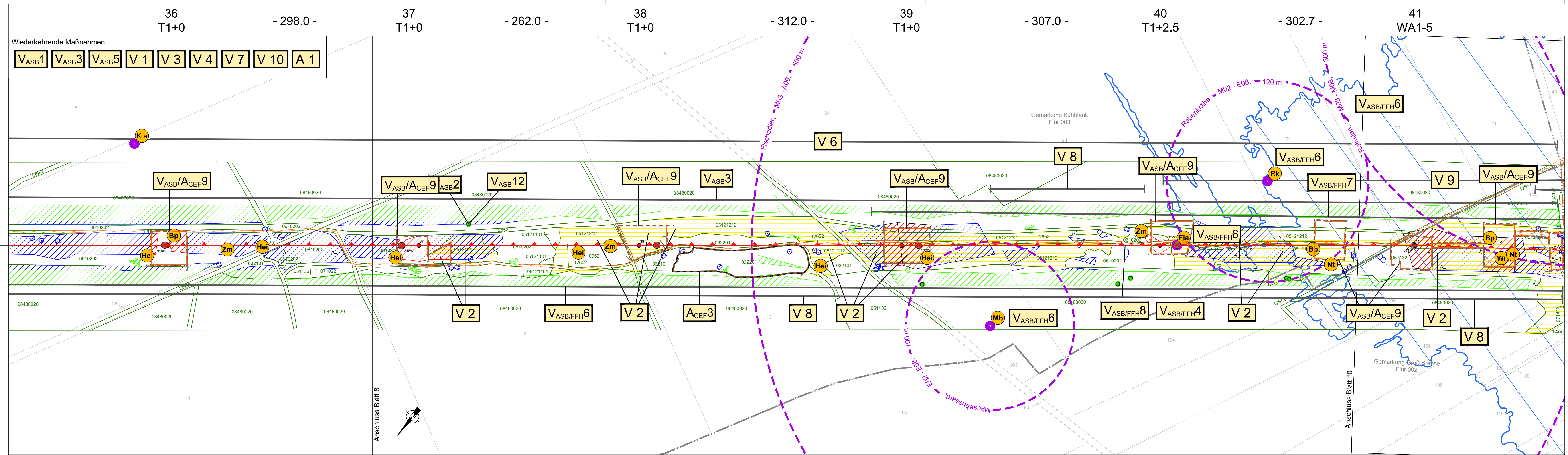
Nr.	Änderung	Datum	Name

aufgestellt: 31.08.2022

i.A. Wildgrube *i.A. M. Mackprang*

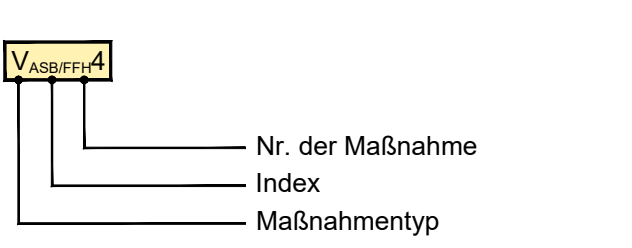
i.A. M. Wildgrube i.A. M. Mackprang

geändert:



Gemeinde Breese Gemarkung Kuhblank Flur 3 Gemeinde Breese Gemarkung Groß Breese Flur 2

Maßnahmenkennung



Erläuterung Maßnahmentyp
V Vermeidungsmaßnahme
A Ausgleichsmaßnahme

Erläuterung Index

FFH Schadensbegrenzungs- oder Kohärenzsicherungsmaßnahme (Natura 2000)
CEF Artenschutzrechtliche Maßnahme zur Erhaltung der ökologischen Funktion der Fortpflanzungs- und Ruhestätten (continuous ecological functionality)
ASB Artenschutzrechtliche Vermeidungsmaßnahme

Vermeidungsmaßnahmen

- V 1 Schutz von empfindlichen Böden vor Verdichtung
- V 2 Schutzmaßnahmen für Vegetationsbestände während der Bauzeit
- V 3 Bodenmanagement bei Ausbau und Wiedereinbau von Boden
- V 4 Sachgemäßer Umgang mit grundwassergefährdenden Stoffen
- V 5 Schutz und Sicherung von Bodendenkmalen
- V 6 Schutz von Ameisennestern während der Bauarbeiten
- V 7 Wiederherstellung bauzeitlich beanspruchter Flächen
- V 8 Schonende Gehölzentnahme im Schutzstreifen
- V 9 Schutz von Oberflächengewässern
- V 10 Umweltbaubegleitung

Artenschutzrechtliche Vermeidungsmaßnahmen / Schadensbegrenzende Maßnahmen

- VASB1 Besatzkontrollen für Brutvögel vor Baubeginn
- VASB2 Schutz von Fledermäusen bei Rückschnitt von Strukturbäumen
- VASB3 Regelungen für die Baufeldfreimachung
- VASBFFH4 Rückbau von als Brutplatz genutzten Masten außerhalb der Brutzeit
- VASB5 Schutzmaßnahmen für Bodenbrüter
- VASBFFH6 Bauzeitenregelungen für Brutvögel
- VASBFFH7 Ausschluss von Bautätigkeit in den Dämmerungs- und Nachtstunden
- VASBFFH8 Markierung des Erdseils
- VASB/ACEF9 Bauzeitliche Schutzmaßnahmen für Zauneidechsen
- VASB10 Bauzeitliche Schutzmaßnahmen für Amphibien
- VASB11 Baugrubensicherung für Fischotter und Biber
- VASB12 Erhalt von potenziellen Quartierbäumen
- VASB13 Schutz holzbewohnender Käfer
- VASBFFH/ACEF14 Rückbau einer Mittelspannungsleitung

Vorgezogene Ausgleichsmaßnahmen (CEF-Maßnahmen)

- ACEF1 Herstellen von Nisthilfen für den Fischadler
- ACEF2 Anbringen von Nisthilfen auf den Neubaumasten für Kolkraben
- ACEF3 Neuanlage / Optimierung von Lebensräumen für Zauneidechsen

Ausgleichsmaßnahmen

- A 1 Rückbau der Bestandsleitung
- A 2 Entwicklung von Sandheiden

Planfeststellungsverfahren

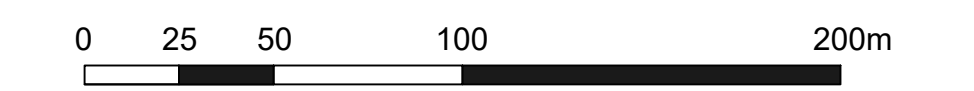


Netzverstärkung Güstrow - Wolmirstedt
 380-kV-Leitung Perleberg - Stendal West, Teilabschnitt Brandenburg

Abschnitt Brandenburg

Landschaftspflegerischer Begleitplan
 Maßnahmenplan trassennah

Unterlage: 9.4.1 Blatt: 9 / 15 Maßstab: 1 : 2.000



© GeoBasis-DE/LGB 2022

Vorhabenträger: 50Hertz Transmission GmbH
 Heidestraße 2
 D-10557 Berlin

Bearbeitung: **Förster**
 Planungsbüro
 Dudenstr. 15 10965 Berlin
 Tel.: 030/ 789903-96 Fax: -97

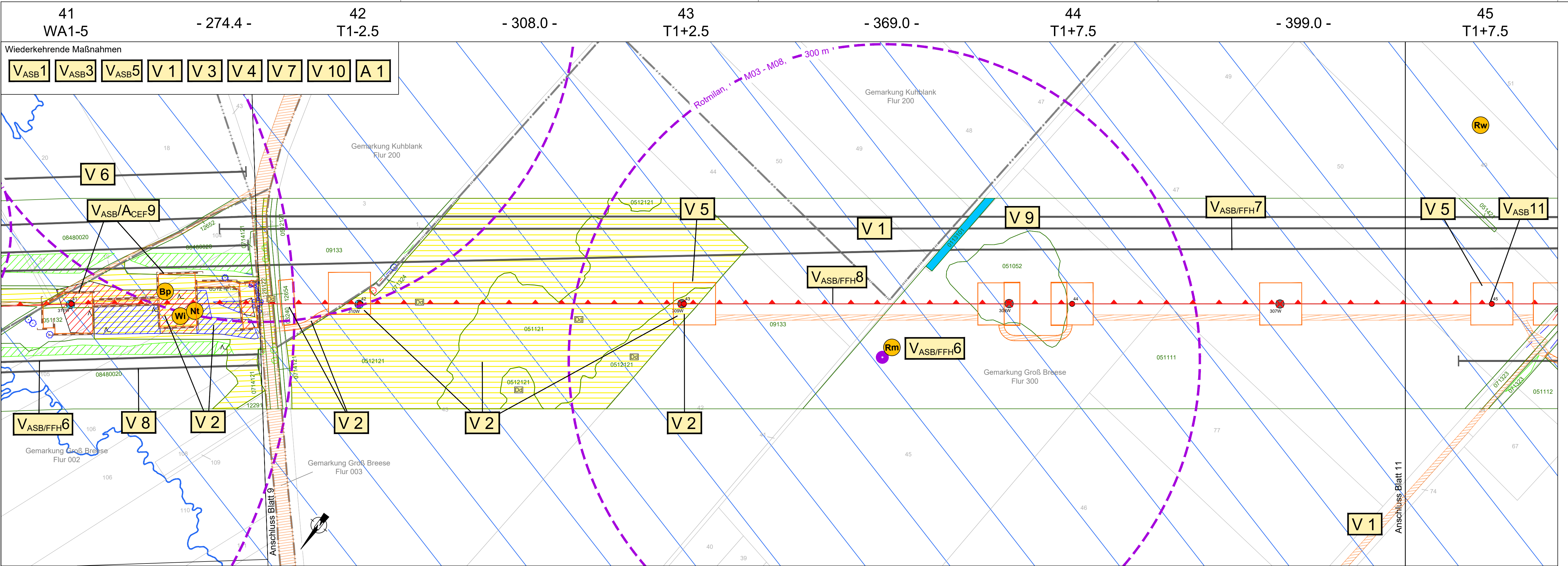
Nr.	Änderung	Datum	Name

aufgestellt: 31.08.2022

i.A. Wildgrube *i.A. Mackprang*

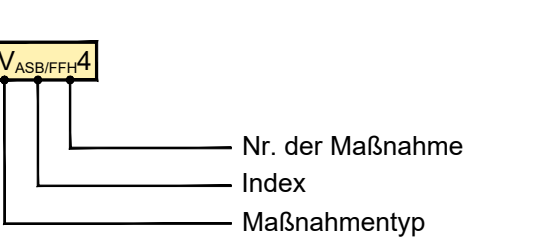
i.A. M. Wildgrube i.A. M. Mackprang

geändert:



Gemeinde Breese Gemarkung Groß Breese Flur 2
 Gemeinde Breese Gemarkung Groß Breese Flur 300

Maßnahmenkennung



Erläuterung Maßnahmentyp
 V Vermeidungsmaßnahme
 A Ausgleichsmaßnahme

Erläuterung Index

FFH Schadensbegrenzungs- oder Kohärenzsicherungsmaßnahme (Natura 2000)
CEF Artenschutzrechtliche Maßnahme zur Erhaltung der ökologischen Funktion der Fortpflanzungs- und Ruhestätten (continuous ecological functionality)
ASB Artenschutzrechtliche Vermeidungsmaßnahme

Vermeidungsmaßnahmen

- V1 Schutz von empfindlichen Böden vor Verdichtung
- V2 Schutzmaßnahmen für Vegetationsbestände während der Bauzeit
- V3 Bodenmanagement bei Ausbau und Wiedereinbau von Boden
- V4 Sachgemäßer Umgang mit grundwassergefährdenden Stoffen
- V5 Schutz und Sicherung von Bodendenkmalen
- V6 Schutz von Ameisennestern während der Bauarbeiten
- V7 Wiederherstellung bauzeitlich beanspruchter Flächen
- V8 Schonende Gehölzentnahme im Schutzstreifen
- V9 Schutz von Oberflächengewässern
- V10 Umweltbaubegleitung

Artenschutzrechtliche Vermeidungsmaßnahmen / Schadensbegrenzende Maßnahmen

- VASB1 Besatzkontrollen für Brutvögel vor Baubeginn
- VASB2 Schutz von Fledermäusen bei Rückschnitt von Strukturbäumen
- VASB3 Regelungen für die Baufeldfreimachung
- VASBFFH4 Rückbau von als Brutplatz genutzten Masten außerhalb der Brutzeit
- VASB5 Schutzmaßnahmen für Bodenbrüter
- VASBFFH6 Bauzeitenregelungen für Brutvögel
- VASBFFH7 Ausschluss von Bautätigkeit in den Dämmerungs- und Nachtstunden
- VASBFFH8 Markierung des Erdseils
- VASB/ACEF9 Bauzeitliche Schutzmaßnahmen für Zauneidechsen
- VASB10 Bauzeitliche Schutzmaßnahmen für Amphibien
- VASB11 Baugrubensicherung für Fischotter und Biber
- VASB12 Erhalt von potenziellen Quartierbäumen
- VASB13 Schutz holzbewohnender Käfer
- VASBFFH/ACEF14 Rückbau einer Mittelspannungsleitung

Vorgezogene Ausgleichsmaßnahmen (CEF-Maßnahmen)

- ACEF1 Herstellen von Nisthilfen für den Fischadler
- ACEF2 Anbringen von Nisthilfen auf den Neubaumasten für Kolkkraben
- ACEF3 Neuanlage / Optimierung von Lebensräumen für Zauneidechsen

Ausgleichsmaßnahmen

- A1 Rückbau der Bestandsleitung
- A2 Entwicklung von Sandheiden

Planfeststellungsverfahren

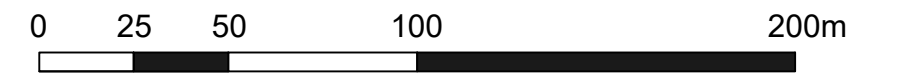


Netzverstärkung Güstrow - Wolmirstedt
 380-kV-Leitung Perleberg - Stendal West, Teilabschnitt Brandenburg

Abschnitt:
Abschnitt Brandenburg

Titel:
Landschaftspflegerischer Begleitplan
Maßnahmenplan trassennah

Unterlage: 9.4.1 Blatt: 10 / 15 Maßstab: 1 : 2.000



© GeoBasis-DE/LGB 2022

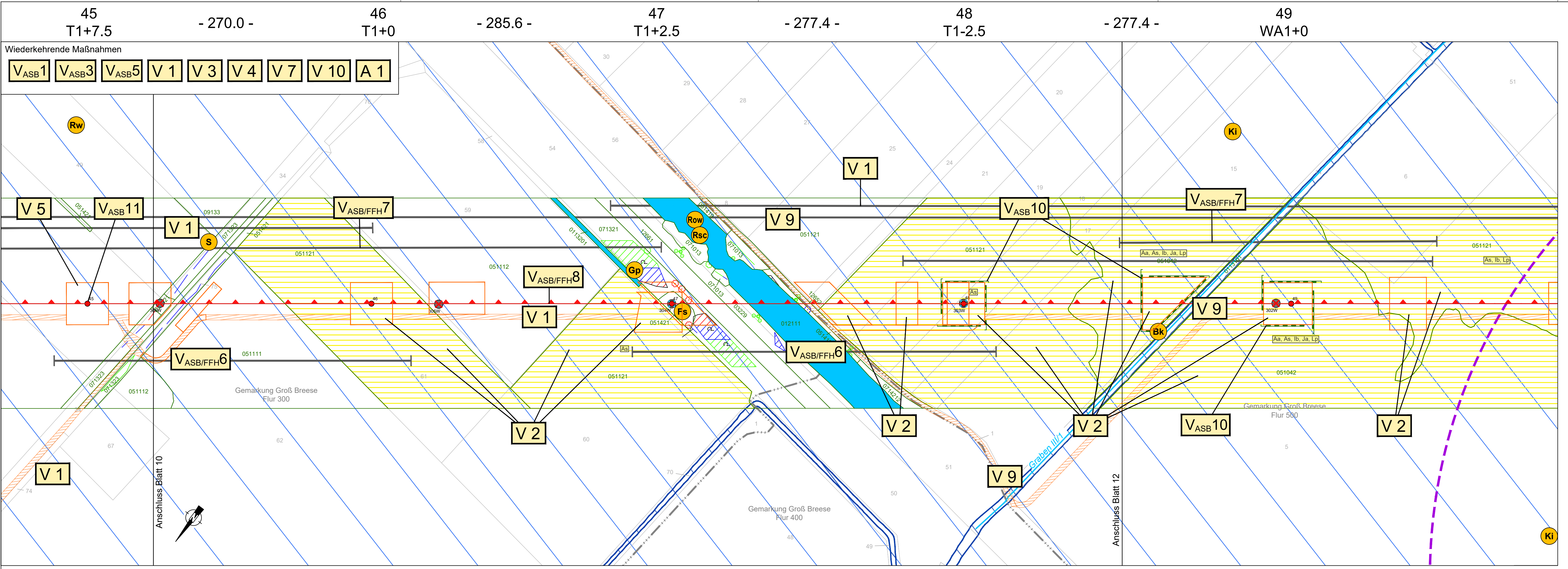
Vorhabenträger: 50Hertz Transmission GmbH
 Heidestraße 2
 D-10557 Berlin

Bearbeitung:
Förster
Planungsbüro
 Dudenstr. 15 10965 Berlin
 Tel.: 030/ 789903-96 Fax: -97

Nr.	Änderung	Datum	Name

aufgestellt: 31.08.2022
i.A. Wildgrube *i.A. Mackprang*
 i.A. M. Wildgrube i.A. M. Mackprang

geändert:



Maßnahmenkennung

VASBFFH4
 — Nr. der Maßnahme
 — Index
 — Maßnahmentyp

Erläuterung Maßnahmentyp

V Vermeidungsmaßnahme
 A Ausgleichsmaßnahme

Erläuterung Index

FFH Schadensbegrenzungs- oder Kohärenzsicherungsmaßnahme (Natura 2000)
 CEF Artenschutzrechtliche Maßnahme zur Erhaltung der ökologischen Funktion der Fortpflanzungs- und Ruhestätten (continuous ecological functionality)
 ASB Artenschutzrechtliche Vermeidungsmaßnahme

Vermeidungsmaßnahmen

V1 Schutz von empfindlichen Böden vor Verdichtung
 V2 Schutzmaßnahmen für Vegetationsbestände während der Bauzeit
 V3 Bodenmanagement bei Ausbau und Wiedereinbau von Boden
 V4 Sachgemäßer Umgang mit grundwassergefährdenden Stoffen
 V5 Schutz und Sicherung von Bodendenkmalen
 V6 Schutz von Ameisennestern während der Bauarbeiten
 V7 Wiederherstellung bauzeitlich beanspruchter Flächen
 V8 Schonende Gehölzentnahme im Schutzstreifen
 V9 Schutz von Oberflächengewässern
 V10 Umweltbaubegleitung

Artenschutzrechtliche Vermeidungsmaßnahmen / Schadensbegrenzende Maßnahmen

VASB1 Besatzkontrollen für Brutvögel vor Baubeginn
 VASB2 Schutz von Fledermäusen bei Rückschnitt von Strukturbäumen
 VASB3 Regelungen für die Baufeldfreimachung
 VASBFFH4 Rückbau von als Brutplatz genutzten Masten außerhalb der Brutzeit
 VASB5 Schutzmaßnahmen für Bodenbrüter
 VASBFFH6 Bauzeitenregelungen für Brutvögel
 VASBFFH7 Ausschluss von Bautätigkeit in den Dämmerungs- und Nachtstunden
 VASBFFH8 Markierung des Erdseils
 VASB/ACEF9 Bauzeitliche Schutzmaßnahmen für Zauneidechsen
 VASB10 Bauzeitliche Schutzmaßnahmen für Amphibien
 VASB11 Baugrubensicherung für Fischotter und Biber
 VASB12 Erhalt von potenziellen Quartierbäumen
 VASB13 Schutz holzbewohnender Käfer
 VASBFFH/ACEF14 Rückbau einer Mittelspannungsleitung

Vorgezogene Ausgleichsmaßnahmen (CEF-Maßnahmen)

ACEF1 Herstellen von Nisthilfen für den Fischadler
 ACEF2 Anbringen von Nisthilfen auf den Neubaumasten für Kolkkraben
 ACEF3 Neuanlage / Optimierung von Lebensräumen für Zauneidechsen

Ausgleichsmaßnahmen

A1 Rückbau der Bestandsleitung
 A2 Entwicklung von Sandheiden

Planfeststellungsverfahren

Netzverstärkung Güstrow - Wolmirstedt
 380-kV-Leitung Perleberg - Stendal West, Teilabschnitt Brandenburg

50hertz

Abschnitt: **Abschnitt Brandenburg**

Titel: **Landschaftspflegerischer Begleitplan
 Maßnahmenplan trassennah**

Unterlage: 9.4.1 Blatt: 11 / 15 Maßstab: 1 : 2.000

0 25 50 100 200m

© GeoBasis-DE/LGB 2022

Vorhabenträger: 50Hertz Transmission GmbH
 Heidestraße 2
 D-10557 Berlin

Bearbeitung: **Förster
 Planungsbüro**
 Dudenstr. 15 10965 Berlin
 Tel.: 030/ 789903-96 Fax: -97

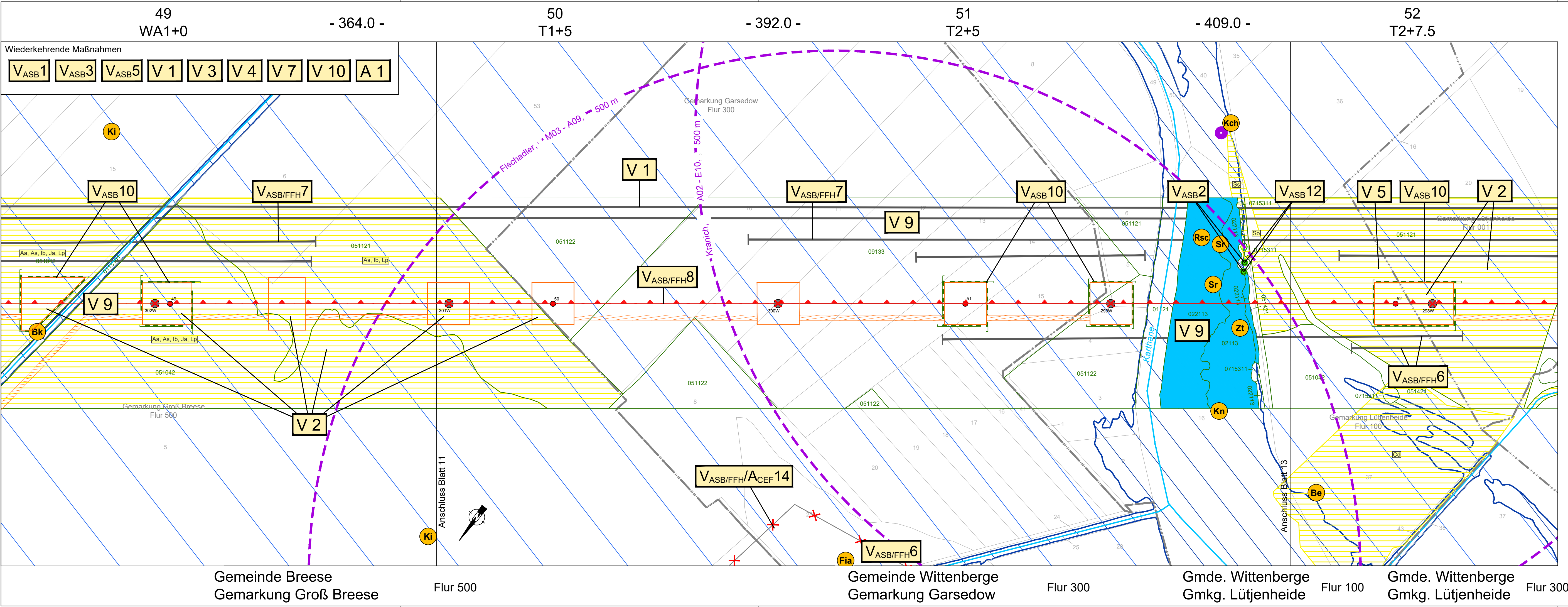
Nr.	Änderung	Datum	Name

aufgestellt: 31.08.2022

i.A. M. Wildgrube *i.A. M. Mackprang*

i.A. M. Wildgrube i.A. M. Mackprang

geändert:



- Maßnahmenkennung**
- VASB/FFH/A
 Nr. der Maßnahme
 Index
 Maßnahmentyp
- Erläuterung Maßnahmentyp**
- V Vermeidungsmaßnahme
 A Ausgleichsmaßnahme
- Erläuterung Index**
- FFH Schadensbegrenzungs- oder Kohärenzsicherungsmaßnahme (Natura 2000)
 CEF Artenschutzrechtliche Maßnahme zur Erhaltung der ökologischen Funktion der Fortpflanzungs- und Ruhestätten (continuous ecological functionality)
 ASB Artenschutzrechtliche Vermeidungsmaßnahme
- Vermeidungsmaßnahmen**
- V 1 Schutz von empfindlichen Böden vor Verdichtung
 - V 2 Schutzmaßnahmen für Vegetationsbestände während der Bauzeit
 - V 3 Bodenmanagement bei Ausbau und Wiedereinbau von Boden
 - V 4 Sachgemäßer Umgang mit grundwassergefährdenden Stoffen
 - V 5 Schutz und Sicherung von Bodendenkmalen
 - V 6 Schutz von Ameisennestern während der Bauarbeiten
 - V 7 Wiederherstellung bauzeitlich beanspruchter Flächen
 - V 8 Schonende Gehölzentnahme im Schutzstreifen
 - V 9 Schutz von Oberflächengewässern
 - V 10 Umweltbaubegleitung
- Artenschutzrechtliche Vermeidungsmaßnahmen / Schadensbegrenzende Maßnahmen**
- VASB1 Besatzkontrollen für Brutvögel vor Baubeginn
 - VASB2 Schutz von Fledermäusen bei Rückschnitt von Strukturbäumen
 - VASB3 Regelungen für die Baufeldfreimachung
 - VASB/FFH/A Rückbau von als Brutplatz genutzten Masten außerhalb der Brutzeit
 - VASB5 Schutzmaßnahmen für Bodenbrüter
 - VASB/FFH/6 Bauzeitenregelungen für Brutvögel
 - VASB/FFH/7 Ausschluss von Bautätigkeit in den Dämmerungs- und Nachtstunden
 - VASB/FFH/8 Markierung des Erdseils
 - VASB/ACEF/9 Bauzeitliche Schutzmaßnahmen für Zauneidechsen
 - VASB10 Bauzeitliche Schutzmaßnahmen für Amphibien
 - VASB11 Baugrubensicherung für Fischotter und Biber
 - VASB12 Erhalt von potenziellen Quartierbäumen
 - VASB13 Schutz holzbewohnender Käfer
 - VASB/FFH/ACEF/14 Rückbau einer Mittelspannungsleitung
- Vorgezogene Ausgleichsmaßnahmen (CEF-Maßnahmen)**
- ACEF1 Herstellen von Nisthilfen für den Fischadler
 - ACEF2 Anbringen von Nisthilfen auf den Neubaumasten für Kolkkraben
 - ACEF3 Neuanlage / Optimierung von Lebensräumen für Zauneidechsen
- Ausgleichsmaßnahmen**
- A 1 Rückbau der Bestandsleitung
 - A 2 Entwicklung von Sandheiden

Planfeststellungsverfahren

Netzverstärkung Güstrow - Wolmirstedt
 380-kV-Leitung Perleberg - Stendal West, Teilabschnitt Brandenburg

50hertz

Abschnitt: **Abschnitt Brandenburg**

Titel: **Landschaftspflegerischer Begleitplan
 Maßnahmenplan trassennah**

Unterlage: 9.4.1 Blatt: 12 / 15 Maßstab: 1 : 2.000

0 25 50 100 200m

© GeoBasis-DE/LGB 2022

Vorhabenträger: 50Hertz Transmission GmbH
 Heidestraße 2
 D-10557 Berlin

Bearbeitung: **Förster
 Planungsbüro**
 Dudenstr. 15 10965 Berlin
 Tel.: 030/ 789903-96 Fax: -97

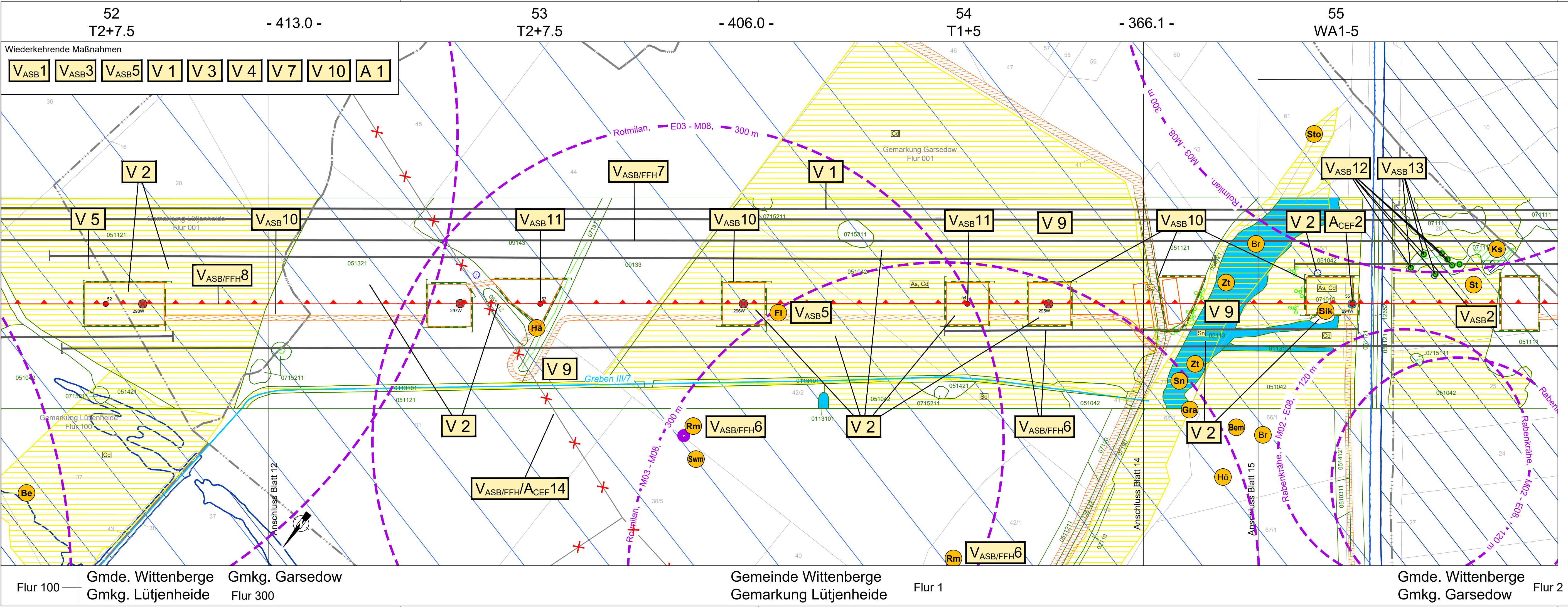
Nr.	Änderung	Datum	Name

aufgestellt: 31.08.2022

i. A. Wildgrube *i. A. M. Mackprang*

i.A. M. Wildgrube i.A. M. Mackprang

geändert:



Maßnahmenkennung

Erläuterung Maßnahmentyp

Erläuterung Index

Vorgezogene Ausgleichsmaßnahmen (CEF-Maßnahmen)

Ausgleichsmaßnahmen

Vermeidungsmaßnahmen

Artenschutzrechtliche Vermeidungsmaßnahmen / Schadensbegrenzende Maßnahmen

Planfeststellungsverfahren

Netzverstärkung Güstrow - Wolmirstedt
380-kV-Leitung Perleberg - Stendal West, Teilabschnitt Brandenburg

50hertz

Abschnitt: **Abschnitt Brandenburg**

Titel: **Landschaftspflegerischer Begleitplan**
Maßnahmenplan trassennah

Unterlage: 9.4.1 Blatt: 13 / 15 Maßstab: 1 : 2.000

0 25 50 100 200m

© GeoBasis-DE/LGB 2022

Vorhabenträger: 50Hertz Transmission GmbH
Heidestraße 2
D-10557 Berlin

Bearbeitung: **Förster Planungsbüro**
Dudenstr. 15 10965 Berlin
Tel.: 030/ 789903-96 Fax: -97

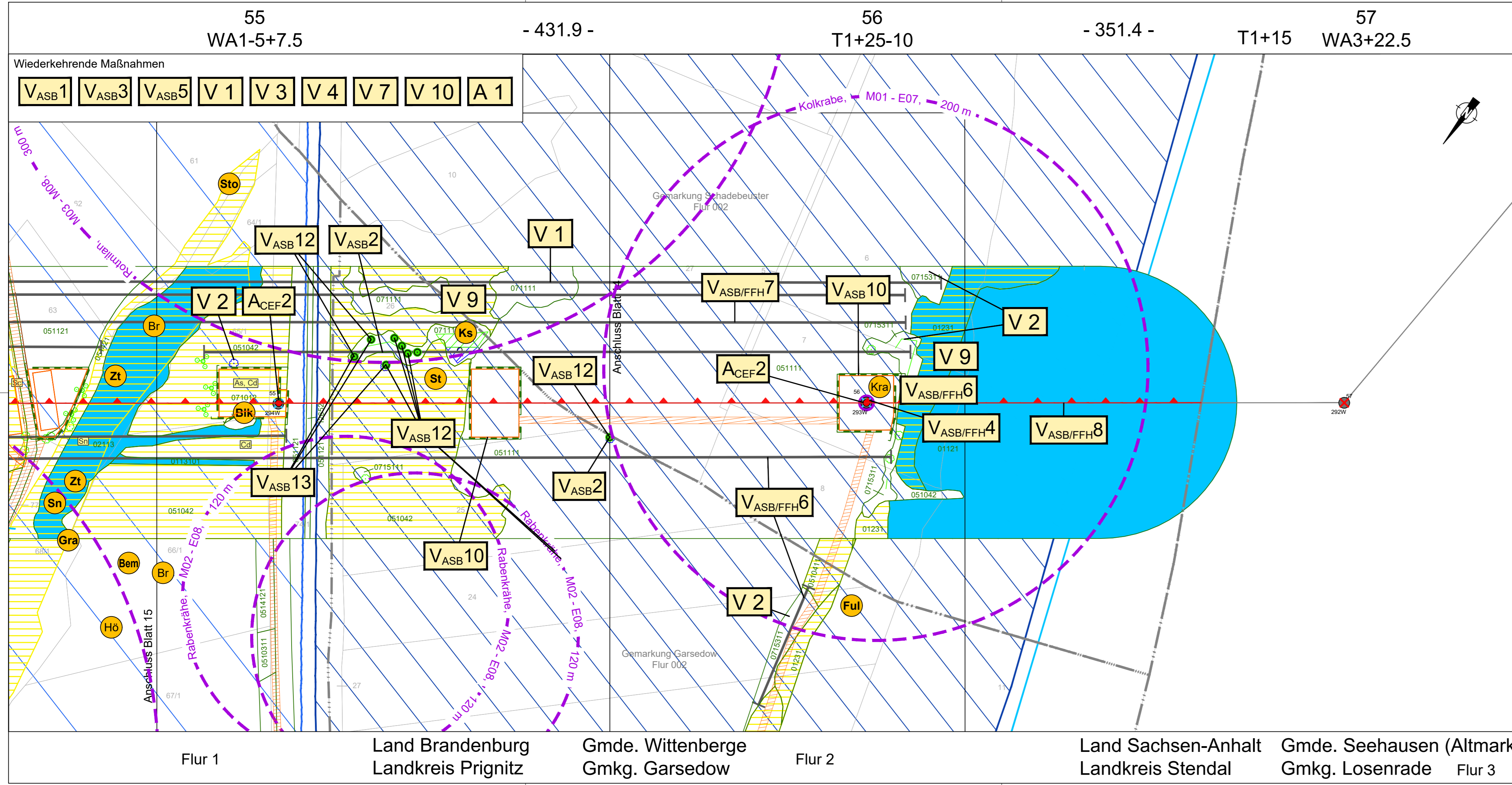
Nr.	Änderung	Datum	Name

aufgestellt: 31.08.2022

i.A. M. Wildgrube *i.A. M. Mackprang*

i.A. M. Wildgrube i.A. M. Mackprang

geändert:



- Maßnahmenkennung**
- V_{ASB}/FFH/4
- Nr. der Maßnahme
 - Index
 - Maßnahmentyp
- Erläuterung Maßnahmentyp**
- V Vermeidungsmaßnahme
 - A Ausgleichsmaßnahme
- Erläuterung Index**
- FFH Schadensbegrenzungs- oder Kohärenzsicherungsmaßnahme (Natura 2000)
 - ACEF Artenschutzrechtliche Maßnahme zur Erhaltung der ökologischen Funktion der Fortpflanzungs- und Ruhestätten (continuous ecological functionality)
 - ASB Artenschutzrechtliche Vermeidungsmaßnahme
- Vermeidungsmaßnahmen**
- V1 Schutz von empfindlichen Böden vor Verdichtung
 - V2 Schutzmaßnahmen für Vegetationsbestände während der Bauzeit
 - V3 Bodenmanagement bei Ausbau und Wiedereinbau von Boden
 - V4 Sachgemäßer Umgang mit grundwassergefährdenden Stoffen
 - V5 Schutz und Sicherung von Bodendenkmalen
 - V6 Schutz von Ameisennestern während der Bauarbeiten
 - V7 Wiederherstellung bauzeitlich beanspruchter Flächen
 - V8 Schonende Gehölzentnahme im Schutzstreifen
 - V9 Schutz von Oberflächengewässern
 - V10 Umweltbauleitung
- Artenschutzrechtliche Vermeidungsmaßnahmen / Schadensbegrenzende Maßnahmen**
- V_{ASB}1 Besatzkontrollen für Brutvögel vor Baubeginn
 - V_{ASB}2 Schutz von Fledermäusen bei Rückschnitt von Strukturbäumen
 - V_{ASB}3 Regelungen für die Baufeldfreimachung
 - V_{ASB}/FFH/4 Rückbau von als Brutplatz genutzten Masten außerhalb der Brutzeit
 - V_{ASB}5 Schutzmaßnahmen für Bodenbrüter
 - V_{ASB}/FFH/6 Bauzeitenregelungen für Brutvögel
 - V_{ASB}/FFH/7 Ausschluss von Bautätigkeit in den Dämmerungs- und Nachtstunden
 - V_{ASB}/FFH/8 Markierung des Erdseils
 - V_{ASB}/ACEF/9 Bauzeitliche Schutzmaßnahmen für Zauneidechsen
 - V_{ASB}10 Bauzeitliche Schutzmaßnahmen für Amphibien
 - V_{ASB}11 Baugrubensicherung für Fischotter und Biber
 - V_{ASB}12 Erhalt von potenziellen Quartierbäumen
 - V_{ASB}13 Schutz holzbewohnender Käfer
 - V_{ASB}/FFH/ACEF/14 Rückbau einer Mittelspannungsleitung

- Vorgezogene Ausgleichsmaßnahmen (CEF-Maßnahmen)**
- ACEF1 Herstellen von Nisthilfen für den Fischadler
 - ACEF2 Anbringen von Nisthilfen auf den Neubaumasten für Kolkraben
 - ACEF3 Neuanlage / Optimierung von Lebensräumen für Zauneidechsen
- Ausgleichsmaßnahmen**
- A1 Rückbau der Bestandsleitung
 - A2 Entwicklung von Sandheiden

Planfeststellungsverfahren

50hertz

Netzverstärkung Güstrow - Wolmirstedt
380-kV-Leitung Perleberg - Stendal West, Teilabschnitt Brandenburg

Abschnitt: **Abschnitt Brandenburg**

Titel: **Landschaftspflegerischer Begleitplan**
Maßnahmenplan trassennah

Unterlage: 9.4.1 Blatt: 14 / 15 Maßstab: 1 : 2.000

0 25 50 100 200m

© GeoBasis-DE/LGB 2022

Vorhabenträger: 50Hertz Transmission GmbH
Heidestraße 2
D-10557 Berlin

Bearbeitung: **Förster**
Planungsbüro
Dudenstr. 15 10965 Berlin
Tel.: 030/ 789903-96 Fax: -97

Nr.	Änderung	Datum	Name

aufgestellt: 31.08.2022

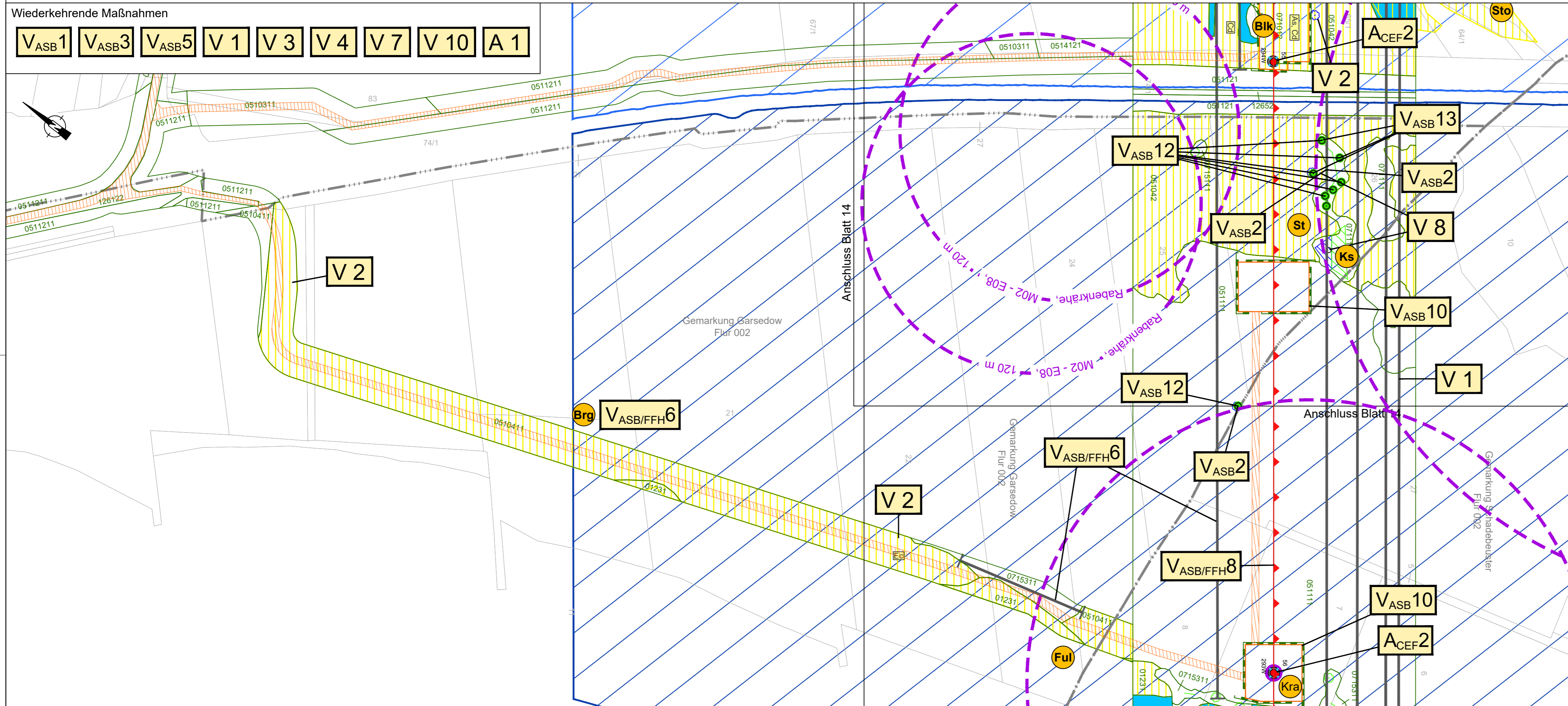
i.A. Wildgrube *i.A. Mackprang*

i.A. M. Wildgrube i.A. M. Mackprang

geändert:

Wiederkehrende Maßnahmen

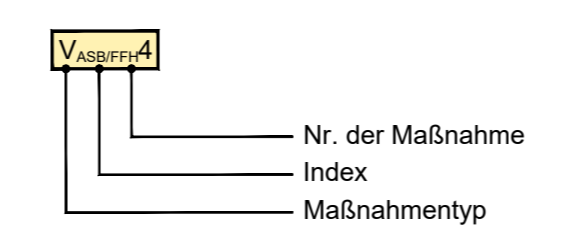
V_{ASB}1 V_{ASB}3 V_{ASB}5 V1 V3 V4 V7 V10 A1



Land Brandenburg Gmde. Wittenberge
Landkreis Prignitz Gmkg. Garsedow
Flur 2

55
WA1-5+7.5

Maßnahmenkennung



Erläuterung Maßnahmentyp

V Vermeidungsmaßnahme
A Ausgleichsmaßnahme

Erläuterung Index

FFH Schadensbegrenzungs- oder Kohärenzsicherungsmaßnahme (Natura 2000)
CEF Artenschutzrechtliche Maßnahme zur Erhaltung der ökologischen Funktion der Fortpflanzungs- und Ruhestätten (continuous ecological functionality)
ASB Artenschutzrechtliche Vermeidungsmaßnahme

Vermeidungsmaßnahmen

- V1 Schutz von empfindlichen Böden vor Verdichtung
- V2 Schutzmaßnahmen für Vegetationsbestände während der Bauzeit
- V3 Bodenmanagement bei Ausbau und Wiedereinbau von Boden
- V4 Sachgemäßer Umgang mit grundwassergefährdenden Stoffen
- V5 Schutz und Sicherung von Bodendenkmalen
- V6 Schutz von Ameisennestern während der Bauarbeiten
- V7 Wiederherstellung bauzeitlich beanspruchter Flächen
- V8 Schonende Gehölzentnahme im Schutzstreifen
- V9 Schutz von Oberflächengewässern
- V10 Umweltbaubegleitung

Artenschutzrechtliche Vermeidungsmaßnahmen / Schadensbegrenzende Maßnahmen

- V_{ASB}1 Besatzkontrollen für Brutvögel vor Baubeginn
- V_{ASB}2 Schutz von Fledermäusen bei Rückschnitt von Strukturbäumen
- V_{ASB}3 Regelungen für die Baufeldfreimachung
- V_{ASB/FFH}4 Rückbau von als Brutplatz genutzten Masten außerhalb der Brutzeit
- V_{ASB}5 Schutzmaßnahmen für Bodenbrüter
- V_{ASB/FFH}6 Bauzeitenregelungen für Brutvögel
- V_{ASB/FFH}7 Ausschluss von Bautätigkeit in den Dämmerungs- und Nachtstunden
- V_{ASB/FFH}8 Markierung des Erdseils
- V_{ASB/ACEF}9 Bauzeitliche Schutzmaßnahmen für Zauneidechsen
- V_{ASB}10 Bauzeitliche Schutzmaßnahmen für Amphibien
- V_{ASB}11 Baugrubensicherung für Fischotter und Biber
- V_{ASB}12 Erhalt von potenziellen Quartierbäumen
- V_{ASB}13 Schutz holzbewohnender Käfer
- V_{ASB/FFH/ACEF}14 Rückbau einer Mittelspannungsleitung

Vorgezogene Ausgleichsmaßnahmen (CEF-Maßnahmen)

- A_{CEf}1 Herstellen von Nisthilfen für den Fischadler
- A_{CEf}2 Anbringen von Nisthilfen auf den Neubaumasten für Kolkraben
- A_{CEf}3 Neuanlage / Optimierung von Lebensräumen für Zauneidechsen

Ausgleichsmaßnahmen

- A1 Rückbau der Bestandsleitung
- A2 Entwicklung von Sandheiden

Planfeststellungsverfahren

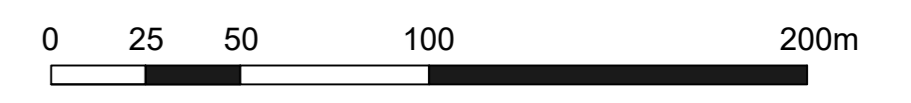


Netzverstärkung Güstrow - Wolmirstedt
380-kV-Leitung Perleberg - Stendal West, Teilabschnitt Brandenburg

Abschnitt:
Abschnitt Brandenburg

Titel:
**Landschaftspflegerischer Begleitplan
Maßnahmenplan trassennah**

Unterlage: 9.4.1 Blatt: 15 / 15 Maßstab: 1 : 2.000



© GeoBasis-DE/LGB 2022

Vorhabenträger: 50Hertz Transmission GmbH
Heidestraße 2
D-10557 Berlin

Bearbeitung:
**Förster
Planungsbüro**
Dudenstr. 15 10965 Berlin
Tel.: 030/ 789903-96 Fax: -97

Nr.	Änderung	Datum	Name

aufgestellt: 31.08.2022
i.A. Wildgrube
i.A. M. Wildgrube

geändert:
i.A. Mackprang
i.A. M. Mackprang