

BESTAND / BEWERTUNG

Menschen, einschließlich der menschlichen Gesundheit

Untersuchungsraumgrenze 1.000 m Korridor

Wohn- und Wohnumfeldfunktion^[1]

- Gemischte Baufläche; Gewerbliche Nutzung
- Grünfläche
- Wohnumfeld 500 m Radius

Empfindlichkeit

- Hoch
- Mittel
- Gering

Freizeit- und Erholungsfunktion

- Erholungsumfeld 200 m
- Radweg 200 m^[2]

Schutzwald^[3]

Erholungswald Stufe 1 und 2

Empfindlichkeit

- Hoch
- Mittel
- Gering

Vorbelastungen^[1]

- Bahnverkehr, Straßenverkehr
- Halde
- Tagebau, Grube, Steinbruch

Kulturgüter und sonstige Sachgüter^[4]

Bodendenkmale und Archäologische Kulturdenkmäler

- Bodendenkmale
- Bodendenkmalverdachtsfläche

Empfindlichkeit

- Hoch
- Mittel
- Gering

Baudenkmale^[4]

Untersuchungsraumgrenze 3.000 m Korridor

- Kirche, Museum, Schule, etc.

Empfindlichkeit

- Mittel
- Gering

Landwirtschaftliche und Forstwirtschaftliche Nutzung^[5]

Ertragspotenzial

- Bodenzahlen vorherrschend > 50
- Bodenzahlen überwiegend > 50 und verbreitet 30 - 50
- Bodenzahlen überwiegend 30 - 50 und verbreitet > 50
- Bodenzahlen vorherrschend 30 - 50
- Bodenzahlen überwiegend 30 - 50 und verbreitet < 30
- Bodenzahlen überwiegend < 30 und verbreitet 30 - 50
- Bodenzahlen vorherrschend < 30

Empfindlichkeit

- Hoch
- Mittel
- Gering

Schutzgebiete^[6]

Landschaftsschutzgebiet (LSG) "Brandenburgische Elbtalau" (DE 3037-603)

Vorhaben^[7]

- Bestandsmaste, kompletter Rückbau
- Bestandsmaste, Fundament schon fertig
- Mastneubau mit Nummer
- Trassenverlauf der 50Hertz Freileitung Güstrow-Wolmirstedt
- Arbeitsflächen und Schutzgerüste
- Zuwegung

Nachrichtlich

Bundeslandgrenze^[1]

[1] DLM25 (2022)
 [2] Landkreis Prignitz (Tourismus-Kultur und Freizeit in der Region Prignitz) (2022)
 [3] Landesbetrieb Forst (2022)
 [4] BLDAM Brandenburg (2022)
 [5] LBGR (2022)
 [6] LFU (2022)
 [7] Imp GmbH (2022)

Planfeststellungsverfahren

Netzverstärkung Güstrow - Wolmirstedt
380-kV-Leitung Perleberg - Stendal West, Teilabschnitt Brandenburg

Abschnitt: **Abschnitt Brandenburg**

Titel: **Umweltverträglichkeitsstudie (UVS)**
 Karte 1: Schutzgut Menschen und Kultur- und Sachgüter

Unterlage: 8.2.1 Blatt: 1 / 4 Maßstab: 1 : 10.000

© GeoBasis-DE/LGB 2018

| | |
|--|--|
| Vorhabenträger: 50Hertz Transmission GmbH Heidestraße 2 D-10557 Berlin | Bearbeitung: Förster Planungsbüro Dudenstr. 15 10965 Berlin Tel.: 030/ 789903-96 Fax: -97 |
|--|--|

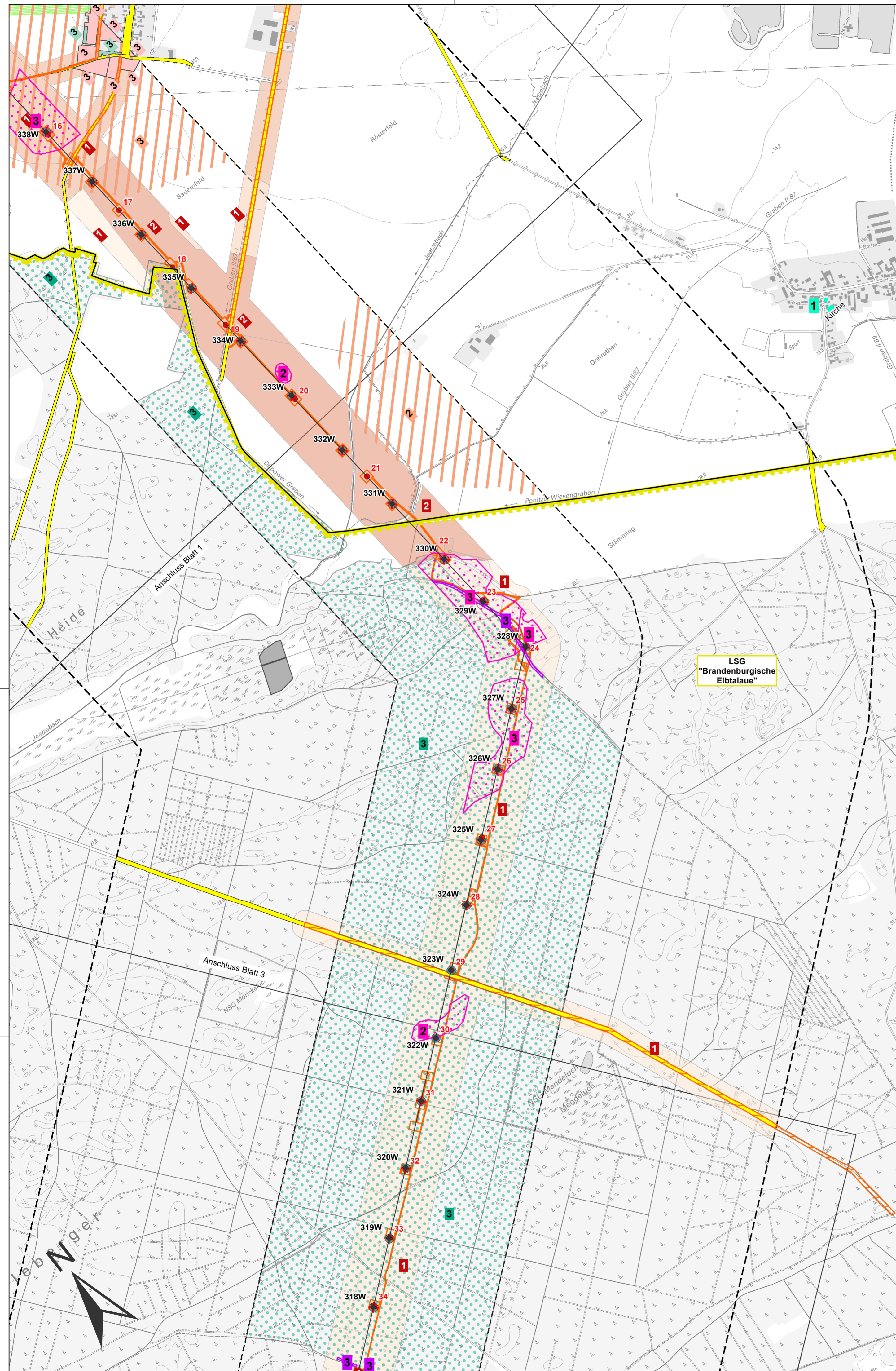
| Nr. | Änderung | Datum | Name |
|-----|----------|-------|------|
| | | | |
| | | | |

aufgestellt: 31.05.2023

i.A. M. Wildgrube

i.A. M. Mackprang

geändert:



BESTAND / BEWERTUNG

Menschen, einschließlich der menschlichen Gesundheit

Untersuchungsraumgrenze 1.000 m Korridor

Wohn- und Wohnumfeldfunktion^[1]

- Gemischte Baufläche; Gewerbliche Nutzung
- Grünfläche
- Wohnumfeld 500 m Radius

Empfindlichkeit

- Hoch
- Mittel
- Gering

Freizeit- und Erholungsfunktion

- Erholungsumfeld 200 m
- Radweg 200 m^[2]

Schutzwald^[3]

- Erholungswald Stufe 1 und 2

Empfindlichkeit

- Hoch
- Mittel
- Gering

Vorbelastungen^[1]

- Bahnverkehr, Straßenverkehr
- Halde
- Tagebau, Grube, Steinbruch

Kulturgüter und sonstige Sachgüter^[4]

Bodendenkmale und Archäologische Kulturdenkmäler

- Bodendenkmale
- Bodendenkmalverdachtsfläche

Empfindlichkeit

- Hoch
- Mittel
- Gering

Baudenkmale^[4]

- Untersuchungsraumgrenze 3.000 m Korridor
- Kirche, Museum, Schule, etc.

Empfindlichkeit

- Mittel
- Gering

Landwirtschaftliche und Forstwirtschaftliche Nutzung^[5]

Ertragspotenzial

- Bodenzahlen vorherrschend > 50
- Bodenzahlen überwiegend > 50 und verbreitet 30 - 50
- Bodenzahlen überwiegend 30 - 50 und verbreitet > 50
- Bodenzahlen vorherrschend 30 - 50
- Bodenzahlen überwiegend 30 - 50 und verbreitet < 30
- Bodenzahlen überwiegend < 30 und verbreitet 30 - 50
- Bodenzahlen vorherrschend < 30

Empfindlichkeit

- Hoch
- Mittel
- Gering

Schutzgebiete^[6]

- Landschaftsschutzgebiet (LSG) "Brandenburgische Elbtalau" (DE 3037-603)

Vorhaben^[7]

- Bestandsmaste, kompletter Rückbau
- Bestandsmaste, Fundament schon fertig
- Mastneubau mit Nummer
- Trassenverlauf der 50Hertz Freileitung Güstrow-Wolmirstedt
- Arbeitsflächen und Schutzgerüste
- Zuwegung

Nachrichtlich

- Bundeslandgrenze^[1]

[1] DLM25 (2022)
 [2] Landkreis Prignitz (Tourismus-Kultur und Freizeit in der Region Prignitz) (2022)
 [3] Landesbetrieb Forst (2022)
 [4] BLDAM Brandenburg (2022)
 [5] LBGR (2022)
 [6] LFU (2022)
 [7] Imp GmbH (2022)

Planfeststellungsverfahren
Netzverstärkung Güstrow - Wolmirstedt
380-kV-Leitung Perleberg - Stendal West, Teilabschnitt Brandenburg

Abschnitt: **Abschnitt Brandenburg**

Titel: **Umweltverträglichkeitsstudie (UVS)**
 Karte 1: Schutzgut Menschen und Kultur- und Sachgüter

Unterlage: 8.2.1 Blatt: 2 / 4 Maßstab: 1 : 10.000

© GeoBasis-DE/LGB 2018

| | |
|--|--|
| Vorhabenträger: 50Hertz Transmission GmbH Heidestraße 2 D-10557 Berlin | Bearbeitung: Förster Planungsbüro Dudenstr. 15 10965 Berlin Tel.: 030/ 789903-96 Fax: -97 |
|--|--|

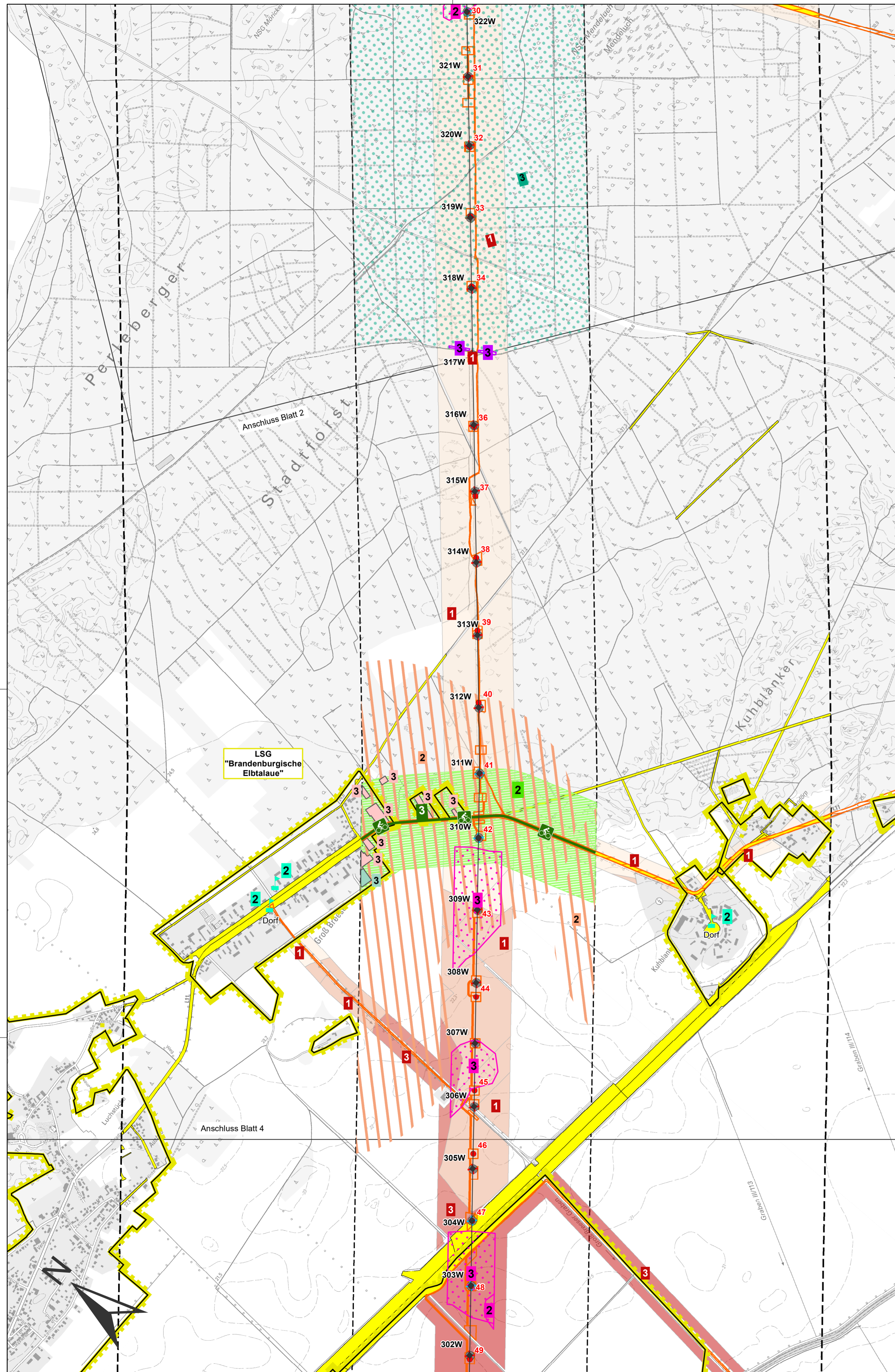
| Nr. | Änderung | Datum | Name |
|-----|----------|-------|------|
| | | | |
| | | | |

aufgestellt: 31.05.2023

i.A. M. Wildgrube

i.A. M. Mackprang

geändert:



BESTAND / BEWERTUNG

Menschen, einschließlich der menschlichen Gesundheit

Untersuchungsraumgrenze 1.000 m Korridor

Wohn- und Wohnumfeldfunktion^[1]

- Gemischte Baufläche; Gewerbliche Nutzung
- Grünfläche
- Wohnumfeld 500 m Radius

Empfindlichkeit

- Hoch
- Mittel
- Gering

Freizeit- und Erholungsfunktion

- Erholungsumfeld 200 m
- Radweg 200 m^[2]

Schutzwald^[3]

- Erholungswald Stufe 1 und 2

Empfindlichkeit

- Hoch
- Mittel
- Gering

Vorbelastungen^[1]

- Bahnverkehr, Straßenverkehr
- Halde
- Tagebau, Grube, Steinbruch

Kulturgüter und sonstige Sachgüter^[4]

Bodendenkmale und Archäologische Kulturdenkmäler

- Bodendenkmale
- Bodendenkmalverdachtsfläche

Empfindlichkeit

- Hoch
- Mittel
- Gering

Baudenkmale^[4]

- Untersuchungsraumgrenze 3.000 m Korridor
- Kirche, Museum, Schule, etc.

Empfindlichkeit

- Mittel
- Gering

Landwirtschaftliche und Forstwirtschaftliche Nutzung^[5]

Ertragspotenzial

- Bodenzahlen vorherrschend > 50
- Bodenzahlen überwiegend > 50 und verbreitet 30 - 50
- Bodenzahlen überwiegend 30 - 50 und verbreitet > 50
- Bodenzahlen vorherrschend 30 - 50
- Bodenzahlen überwiegend 30 - 50 und verbreitet < 30
- Bodenzahlen überwiegend < 30 und verbreitet 30 - 50
- Bodenzahlen vorherrschend < 30

Empfindlichkeit

- Hoch
- Mittel
- Gering

Schutzgebiete^[6]

- Landschaftsschutzgebiet (LSG) "Brandenburgische Elbtalau" (DE 3037-603)

Vorhaben^[7]

- Bestandsmaste, kompletter Rückbau
- Bestandsmaste, Fundament schon fertig
- Mastneubau mit Nummer
- Trassenverlauf der 50Hertz Freileitung Güstrow-Wolmirstedt
- Arbeitsflächen und Schutzgerüste
- Zuwegung

Nachrichtlich

- Bundeslandgrenze^[1]

[1] DLM25 (2022)
 [2] Landkreis Prignitz (Tourismus-Kultur und Freizeit in der Region Prignitz) (2022)
 [3] Landesbetrieb Forst (2022)
 [4] BLDAM Brandenburg (2022)
 [5] LBGR (2022)
 [6] LFU (2022)
 [7] Imp GmbH (2022)

Planfeststellungsverfahren

Netzverstärkung Güstrow - Wolmirstedt
380-kV-Leitung Perleberg - Stendal West, Teilabschnitt Brandenburg

Abschnitt: **Abschnitt Brandenburg**

Umweltverträglichkeitsstudie (UVS)

Karte 1: Schutzgut Menschen und Kultur- und Sachgüter

Unterlage: 8.2.1

Blatt: 3 / 4

Maßstab: 1 : 10.000

© GeoBasis-DE/LGB 2018

Vorhabenträger: 50Hertz Transmission GmbH
 Heidestraße 2
 D-10557 Berlin

Bearbeitung: **Förster**
Planungsbüro
 Dudenstr. 15 10965 Berlin
 Tel.: 030/ 789903-96 Fax: -97

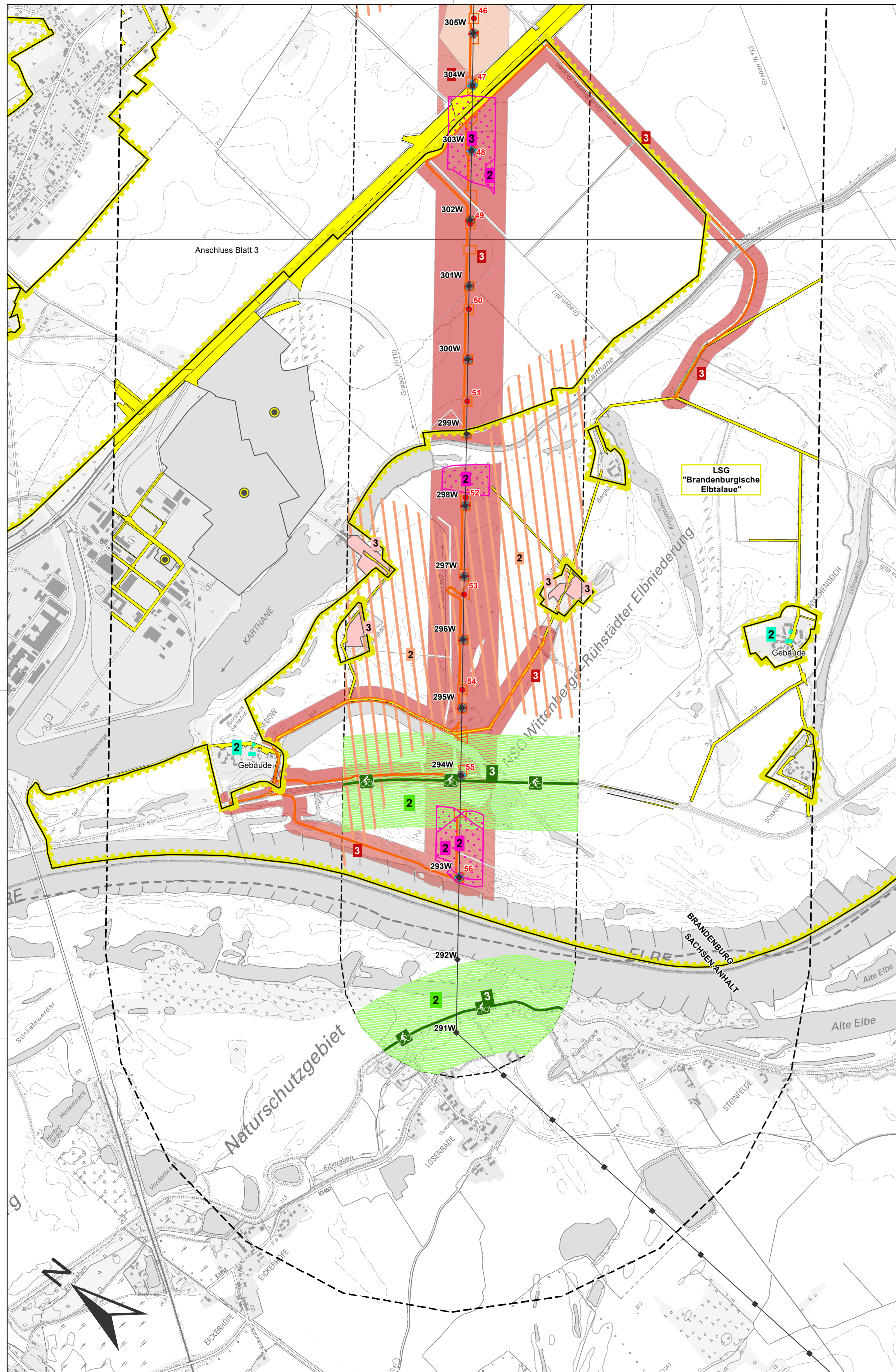
| Nr. | Änderung | Datum | Name |
|-----|----------|-------|------|
| | | | |
| | | | |

aufgestellt: 31.05.2023

i.A. M. Wildgrube

i.A. M. Mackprang

geändert:



BESTAND / BEWERTUNG

Menschen, einschließlich der menschlichen Gesundheit

Untersuchungsräumgrenze 1.000 m Korridor

Wohn- und Wohnumfeldfunktion^[1]

- Gemischte Baufläche; Gewerbliche Nutzung
- Grünfläche
- Wohnumfeld 500 m Radius

Empfindlichkeit

- Hoch
- Mittel
- Gering

Freizeit- und Erholungsfunktion

- Erholungsumfeld 200 m
- Radweg 200 m ^[2]

Schutzwald^[3]

- Erholungswald Stufe 1 und 2

Empfindlichkeit

- Hoch
- Mittel
- Gering

Vorbelastungen^[1]

- Bahnverkehr, Straßenverkehr
- Halde
- Tagebau, Grube, Steinbruch

Kulturgüter und sonstige Sachgüter^[4]

Bodendenkmale und Archäologische Kulturdenkmäler

- Bodendenkmale
- Bodendenkmalverdachtsfläche

Empfindlichkeit

- Hoch
- Mittel
- Gering

Baudenkmale^[4]

- Untersuchungsräumgrenze 3.000 m Korridor
- Kirche, Museum, Schule, etc.

Empfindlichkeit

- Mittel
- Gering

Landwirtschaftliche und Forstwirtschaftliche Nutzung^[5]

Ertragspotenzial

- Bodenzahlen vorherrschend > 50
- Bodenzahlen überwiegend > 50 und verbreitet 30 - 50
- Bodenzahlen überwiegend 30 - 50 und verbreitet > 50
- Bodenzahlen vorherrschend 30 - 50
- Bodenzahlen überwiegend 30 - 50 und verbreitet < 30
- Bodenzahlen überwiegend < 30 und verbreitet 30 - 50
- Bodenzahlen vorherrschend < 30

Empfindlichkeit

- Hoch
- Mittel
- Gering

Schutzgebiete^[6]

- Landschaftsschutzgebiet (LSG) "Brandenburgische Elbtalau" (DE 3037-603)

Vorhaben^[7]

- Bestandsmaste, kompletter Rückbau
- Bestandsmaste, Fundament schon fertig
- Mastneubau mit Nummer
- Trassenverlauf der 50Hertz Freileitung Güstrow-Wolmirstedt
- Arbeitsflächen und Schutzgerüste
- Zuwegung

Nachrichtlich

- Bundeslandgrenze^[1]

[1] DLM25 (2022)
 [2] Landkreis Prignitz (Tourismus-Kultur und Freizeit in der Region Prignitz) (2022)
 [3] Landesbetrieb Forst (2022)
 [4] BLDAM Brandenburg (2022)
 [5] LBGR (2022)
 [6] LFU (2022)
 [7] Imp GmbH (2022)

Planfeststellungsverfahren

Netzverstärkung Güstrow - Wolmirstedt
380-kV-Leitung Perleberg - Stendal West, Teilabschnitt Brandenburg

Abschnitt: **Abschnitt Brandenburg**

Titel: **Umweltverträglichkeitsstudie (UVS)**
 Karte 1: Schutzgut Menschen und Kultur- und Sachgüter

Unterlage: 8.2.1 Blatt: 4 / 4 Maßstab: 1 : 10.000

© GeoBasis-DE/LGB 2018

| | |
|--|---|
| Vorhabenträger: 50Hertz Transmission GmbH Heidestraße 2 D-10557 Berlin | Bearbeitung: Förster Planungsbüro Dudenstr. 15 10965 Berlin Tel.: 030/ 789903-96 Fax: -97 |
|--|---|

| Nr. | Änderung | Datum | Name |
|-----|----------|-------|------|
| | | | |
| | | | |

aufgestellt: 31.05.2023

i.A. M. Wildgrube

i.A. M. Mackprang

geändert: