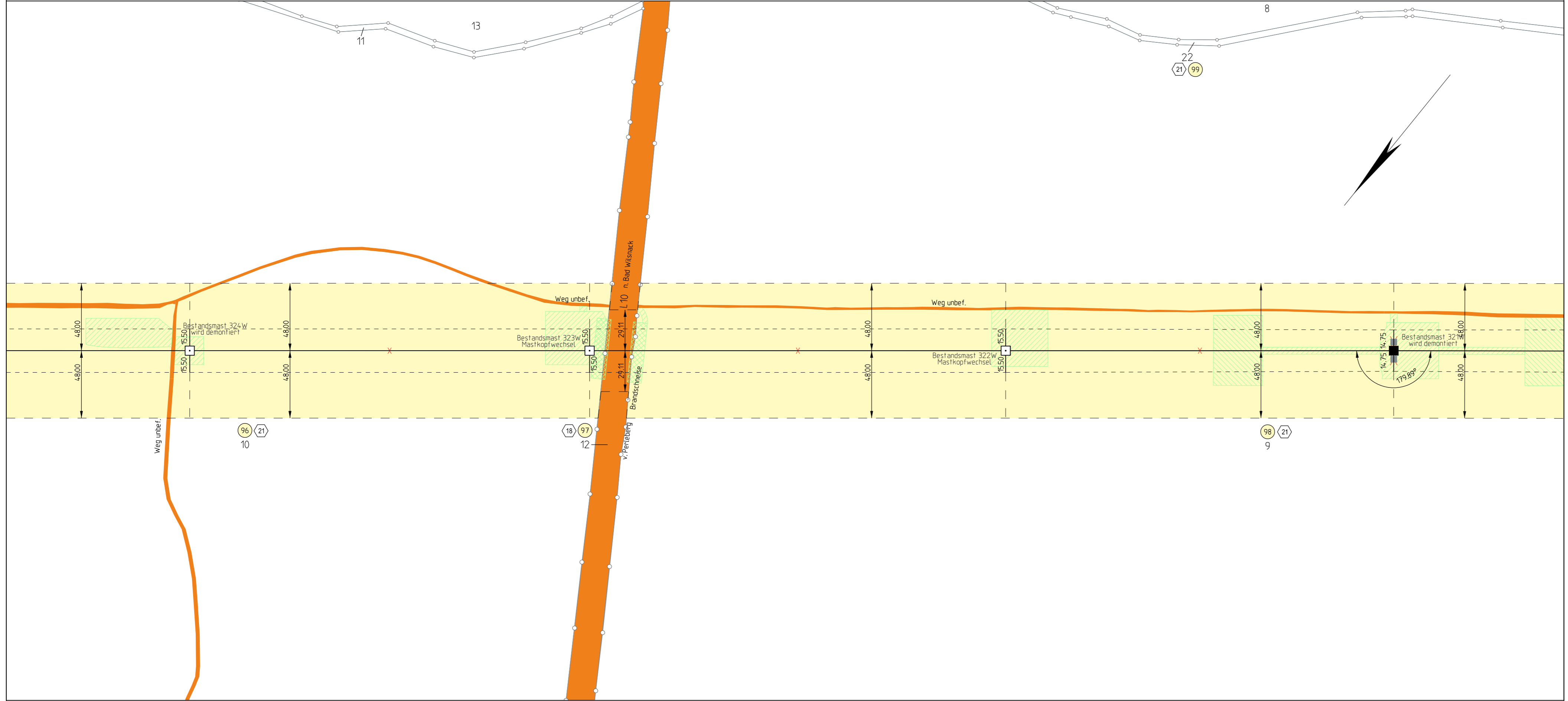


28 T1-2.5 - 284.9 - 29 T1-2.5 - 296.5 - 30 T1-2.5 - 276.5 - 31 WA1+0



Land Brandenburg Landkreis Prignitz Gemeinde Perleberg Gemarkung Perleberg Flur 15

Abschnitt: **Brandenburg**

Titel: **Lageplan Rechtserwerb M28 - M31**

Unterlage: 6.2.1 Blatt: 7/14 Maßstab: 1:2000

Legende:

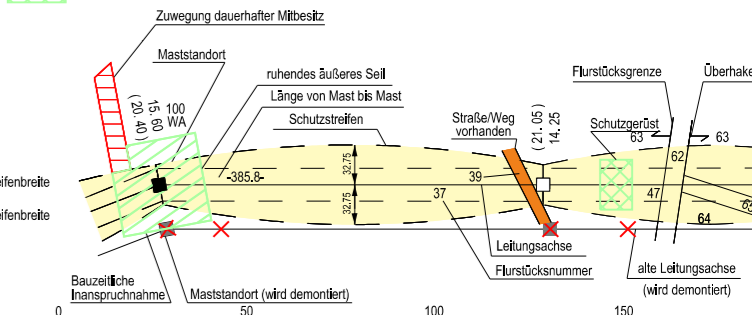
Grenzen:

- Land: ————
- Reg. Bez.: ————
- Kreis: - - - - -
- Stadt/Gem.: — · — · —
- Gemarkung: — · · — · ·
- Flur: — · · · · ·
- Flurstück: ————
- Nutzungsartengrenze: - - - - -

- Schutzstreifenfläche dauerhafter Mitbesitz
- vorhandene Wege/ Straßen
- Bauzeitliche Inanspruchnahme temporärer Alleinbesitz
- Zuwegung dauerhafter Mitbesitz
- Schutzgerüstfläche


- 17 Ordnungsnr. dingliche Sicherung mit Dienstbarkeit
- 1 Schlüsselnummer Eigentümers Zuordnung
- 22 Ordnungsnr. Zuwegung dauerhafter Mitbesitz
- 2A1 Ordnungsnr. Bauzeitliche Inanspruchnahme

■ Abspannmast mit Bemalung bis zum äußeren Seil, Klammermaße = Schutzstreifenbreite
 □ Tragmast mit Bemalung bis zum äußeren Seil, Klammermaße = Schutzstreifenbreite
 ✕ Bestandsmast wird demontriert



© GeoBasis-DE/LGB2018, LVE03/2020

Vorhabensträger: **50Hertz Transmission GmbH**
 Heidestraße 2
 D-10557 Berlin

Bearbeitung:  **imp GmbH**
 Standort Halle
 Grenzstraße 26
 D-06112 Halle(Saale)
 Tel. (0345) 5 70 62-0
 www.imp-gmbh.de

Nr.	Änderung	Datum	Name

aufgestellt im August 2022:

i. A. M. Mackprang *i. A. M. Wildgrube*

M. Mackprang M. Wildgrube