



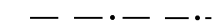





Abschnitt: **Brandenburg**

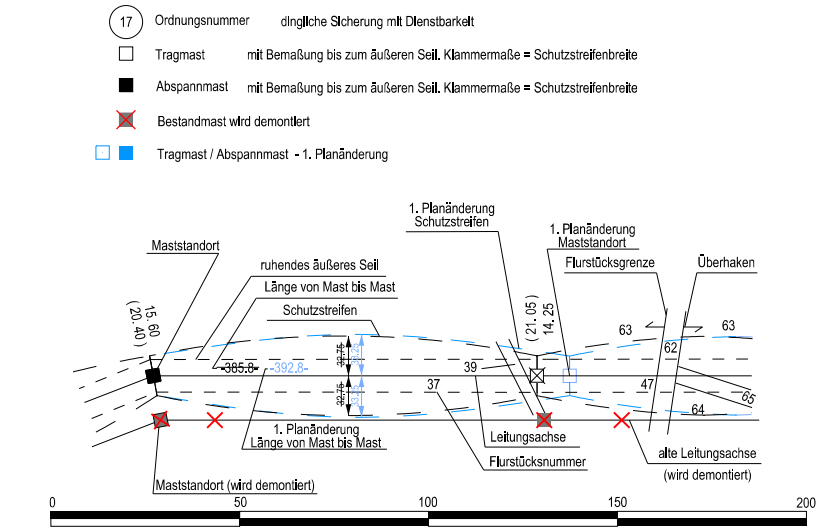
Titel: **Lageplan M18 - M21**

Unterlage: 3 Blatt: **4A/14** Maßstab: 1:2000

Legende:


Grenzen:

- Land 
- Reg. Bez. 
- Kreis 
- Stadt/Gem. 
- Gemarkung 
- Flur 
- Flurstück 
- Nutzungsartengrenze 



© GeoBasis-DE/LGB2018, LVE03/2020

Vorhabensträger: **50Hertz Transmission GmbH**
 Heidestraße 2
 D-10557 Berlin

Bearbeitung:  **imp GmbH**
 Standort Halle
 Grenzstraße 26
 D-06112 Halle (Saale)
 Tel. (0345) 5 70 62-0
 www.imp-gmbh.de

Nr.	Änderung	Datum	Name
A	Verschiebung Mast 19 (Abstand zu Gewässer II. Ordnung)	08/2022	Go

aufgestellt im August 2022:

M. Mackprang *M. Wildgrube*

M. Mackprang M. Wildgrube

Gemeinde Plattenburg
 Gemarkung Uenze
 Flur 1