

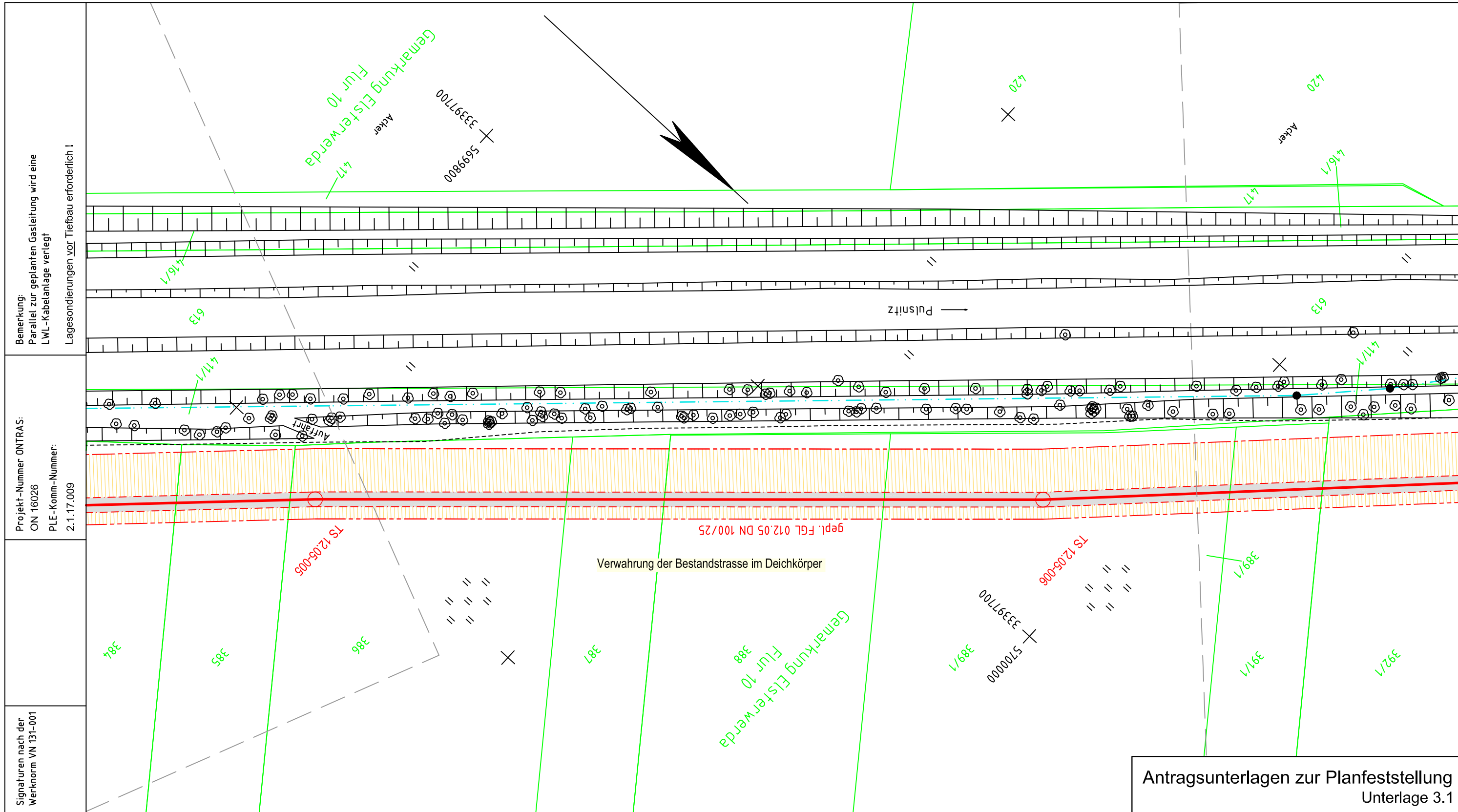
Bemerkung:
Parallel zur geplanten Gasleitung wird eine
LWL-Kabelanlage verlegt
Lagesondierungen vor Tiefbau erforderlich!

Projekt-Nummer ONTRAS:
ON 16026
PLE-Komm-Nummer:
2.1.17.009

Signaturen nach der
Werknorm VN 131-001

Antragsunterlagen zur Planfeststellung
Unterlage 3.1

Anschluß-BI. FGL 012 GB46	Plan-Berichtigung			Lagebezug ETRS89_UTM33 Höhenbezug DHHN92			<ul style="list-style-type: none"> — gepl. Rohrauswechslung/Umverlegung — gepl. Kabelrohranlage -X-X- Demontage - - - Verwahrung — FGL - Bestand - - - Schutzstreifen — Arbeitsstreifen - - - Fremdleitung unterirdisch — Flurstücksgrenze - - - Gemarkungsgrenze - · - · - Flurgrenze 	Längen			<p>DN: 100 mm Kreis: Elbe-Elster</p> <p>DP: 25 bar Gemeinde: Elsterwerda</p> <p>Schutzstreifen: 4 m Gemarkung: Elsterwerda</p> <p>Trassierung: PLE GmbH Berlin Originalmaßstab des Katasterplanes: ALK (11/2017)</p> <p>Bauplanvermessung: C&E (12/17-01/18)</p> <p>Bauplanerstellung: C&E (03/2018)</p> <p>Bemerkungen: Für die in den Planunterlagen dargestellten Fremdanlagen und Katastersituation übernimmt ONTRAS auf Vollständigkeit und Lagegenauigkeit keine Gewähr.</p>		<p>Im Auftrag der</p> <p>ontras Gastransport GmbH</p>
	Datum	Bearbeiter	Grundlage	FGL Nr.: 012.05				<p>Neuverlegung der Ferngasleitung FGL 012 DN 500, DN 400 einschl. Nebenanlagen</p>					
	Komm-Nr: 2.1.17.009			Bauplan / Grundriss									
	2018	Datum	Name	Maßstab 1: 1000									
	Erst.	09.11.	Tietze	Freigabe des Planes durch AG:									
Gepr.	09.11.	Schubert	Leipzig, 30.01.2019	gez. Lindner	gez. Gehrt	Blatt Nr.: GB 01							
Freig.	09.11.	Radig	Ort, Datum, Unterschrift	Lindner	Gehrt	Anschluß-BI. GB02							



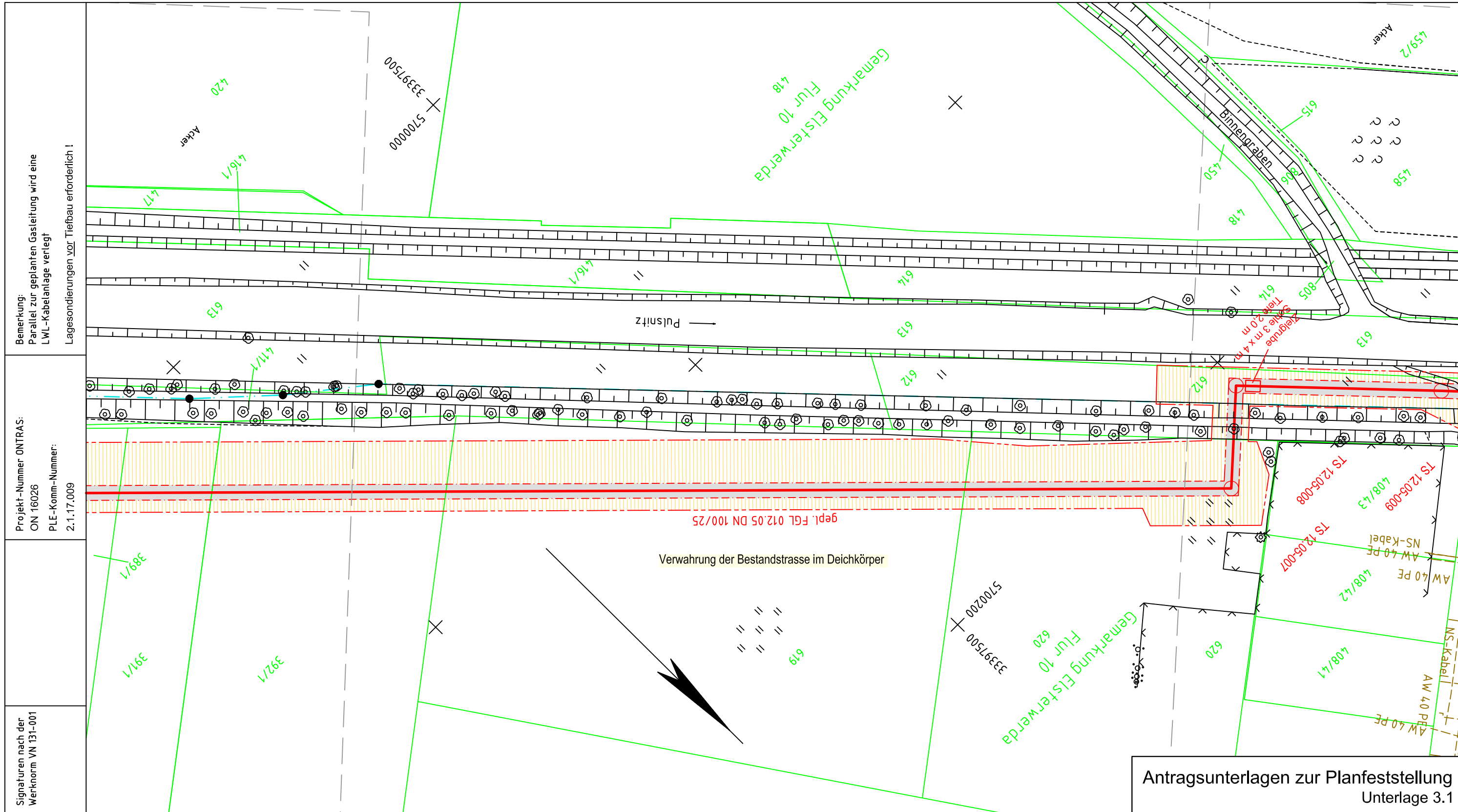
Bemerkung:
Parallel zur geplanten Gasleitung wird eine
LWL-Kabelanlage verlegt
Lagesondierungen vor Tiefbau erforderlich!

Projekt-Nummer ONTRAS:
ON 16026
PLE-Komm-Nummer:
2.1.17.009

Signaturen nach der
Werknorm VN 131-001

Antragsunterlagen zur Planfeststellung
Unterlage 3.1

Anschluß-BI. GB01	Plan-Berichtigung			Lagebezug ETRS89_UTM33 Höhenbezug DHHN92			<ul style="list-style-type: none"> — gepl. Rohrauswechslung/Umverlegung — gepl. Kabelrohranlage X X Demontage - - - Verwahrung - - - FGL - Bestand - - - Schutzstreifen - - - Arbeitsstreifen - - - Fremdleitung unterirdisch — Flurstücksgrenze - - - Gemarkungsgrenze - - - Flurgrenze 	Längen			<p>DN: 100 mm Kreis: Elbe-Elster</p> <p>DP: 25 bar Gemeinde: Elsterwerda</p> <p>Schutzstreifen: 4 m Gemarkung: Elsterwerda</p> <p>Trassierung: PLE GmbH Berlin Originalmaßstab des Katasterplanes: ALK (11/2017)</p> <p>Bauplanvermessung: C&E (12/17-01/18)</p> <p>Bauplanerstellung: C&E (03/2018)</p> <p>Bemerkungen: Für die in den Planunterlagen dargestellten Fremdanlagen und Katastersituation übernimmt ONTRAS auf Vollständigkeit und Lagegenauigkeit keine Gewähr.</p>		<p>Im Auftrag der</p> <p>ontras Gastransport GmbH</p>
	Datum	Bearbeiter	Grundlage	FGL Nr.: 012.05				<p>Neuverlegung der Ferngasleitung FGL 012 DN 500, DN 400 einschl. Nebenanlagen</p>					
				<p>Bauplan / Grundriss</p> <p>Maßstab 1: 1000</p>									
	Komm-Nr: 2.1.17.009			<p>Freigabe des Planes durch AG:</p> <p>Leipzig, 30.01.2019 gez. Lindner gez. Gehrt</p> <p>Ort, Datum, Unterschrift Lindner Gehrt</p>				Blatt Nr.:					
	2018	Datum	Name	<p>GB 02</p>				Anschluß-BI. GB03					
Erst.	09.11.	Tietze											
Gepr.	09.11.	Schubert											
Freig.	09.11.	Radig											
Rev.	Datum	Name											



Bemerkung:
Parallel zur geplanten Gasleitung wird eine
LWL-Kabelanlage verlegt
Lagesondierungen vor Tiefbau erforderlich!

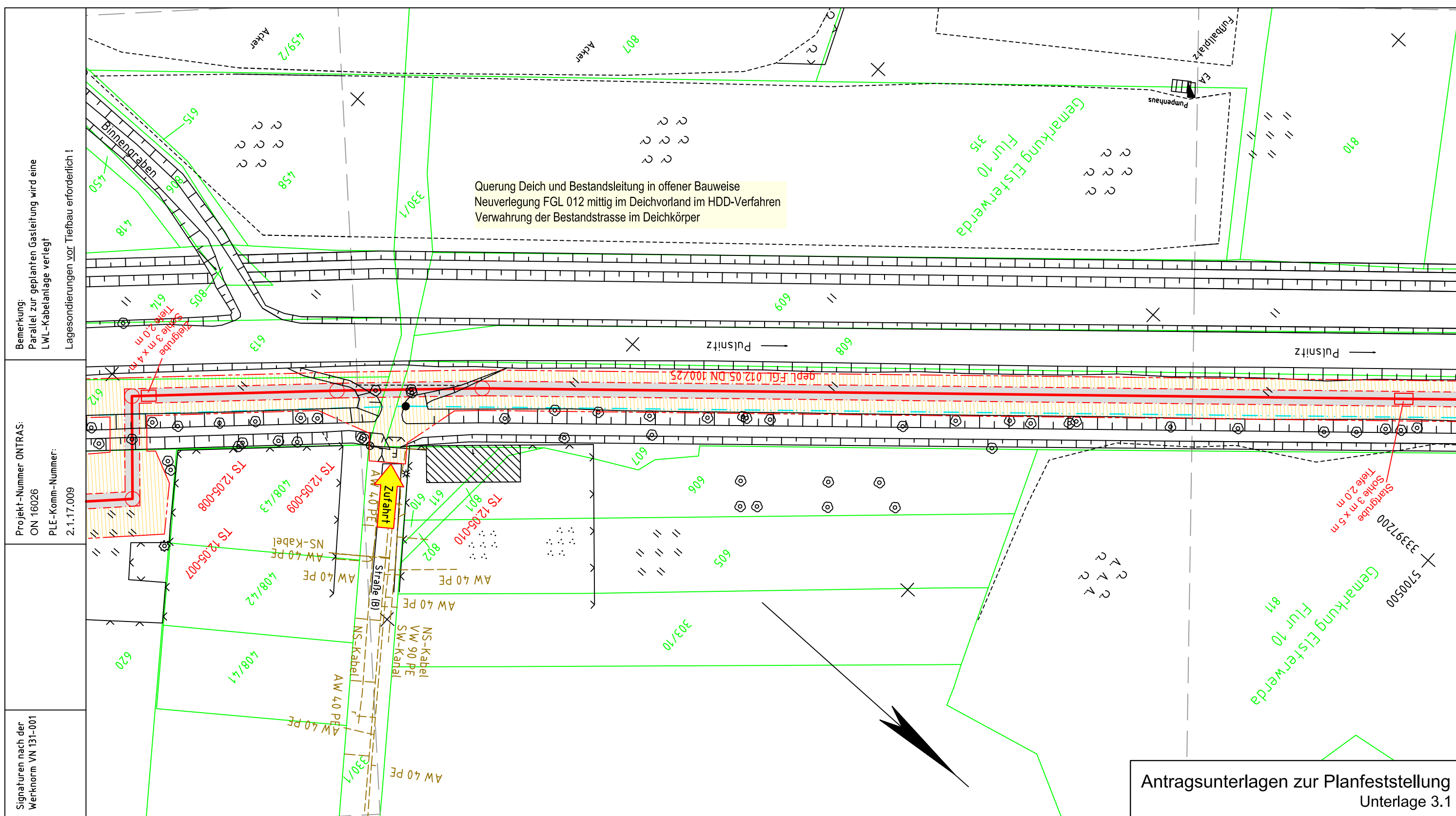
Projekt-Nummer ONTRAS:
ON 16026
PLE-Komm-Nummer:
2.1.17.009

Signaturen nach der
Werknorm VN 131-001

Antragsunterlagen zur Planfeststellung
Unterlage 3.1

Anschluß-BI. GB02	Plan-Berichtigung			Lagebezug ETRS89_UTM33 Höhenbezug DHHN92			<ul style="list-style-type: none"> — gepl. Rohrauswechslung/Umwertung — gepl. Kabelrohranlage X X Demontage — Verwahrung - - - FGL - Bestand - - - Schutzstreifen - - - Arbeitsstreifen - - - Fremdleitung unterirdisch — Flurstücksgrenze - - - Gemarkungsgrenze - - - Flurgrenze 	Längen			<p>DN: 100 mm Kreis: Elbe-Elster</p> <p>DP: 25 bar Gemeinde: Elsterwerda</p> <p>Schutzstreifen: 4 m Gemarkung: Elsterwerda</p> <p>Trassierung: PLE GmbH Berlin Originalmaßstab des Katasterplanes: ALK (11/2017)</p> <p>Bauplanvermessung: C&E (12/17-01/18)</p> <p>Bauplanerstellung: C&E (03/2018)</p> <p>Bemerkungen: Für die in den Planunterlagen dargestellten Fremdanlagen und Katastersituation übernimmt ONTRAS auf Vollständigkeit und Lagegenauigkeit keine Gewähr.</p>		<p>Im Auftrag der</p>
	Datum	Bearbeiter	Grundlage	FGL Nr.: 012.05				<p>Bauplan / Grundriss</p> <p>Maßstab 1: 1000</p>					
				Neuverlegung der Ferngasleitung FGL 012 DN 500, DN 400 einschl. Nebenanlagen									
	Komm-Nr: 2.1.17.009			Freigabe des Planes durch AG:									
	2018	Datum	Name	Leipzig, 30.01.2019	gez. Lindner	gez. Gehrt							
Erst.	09.11.	Tietze	Ort, Datum, Unterschrift	Lindner	Gehrt	Blatt Nr.: GB 03							
Gepr.	09.11.	Schubert				REV01							
Freig.	09.11.	Radig	Rev.	Datum	Name								

Anschluß-BI. GB04



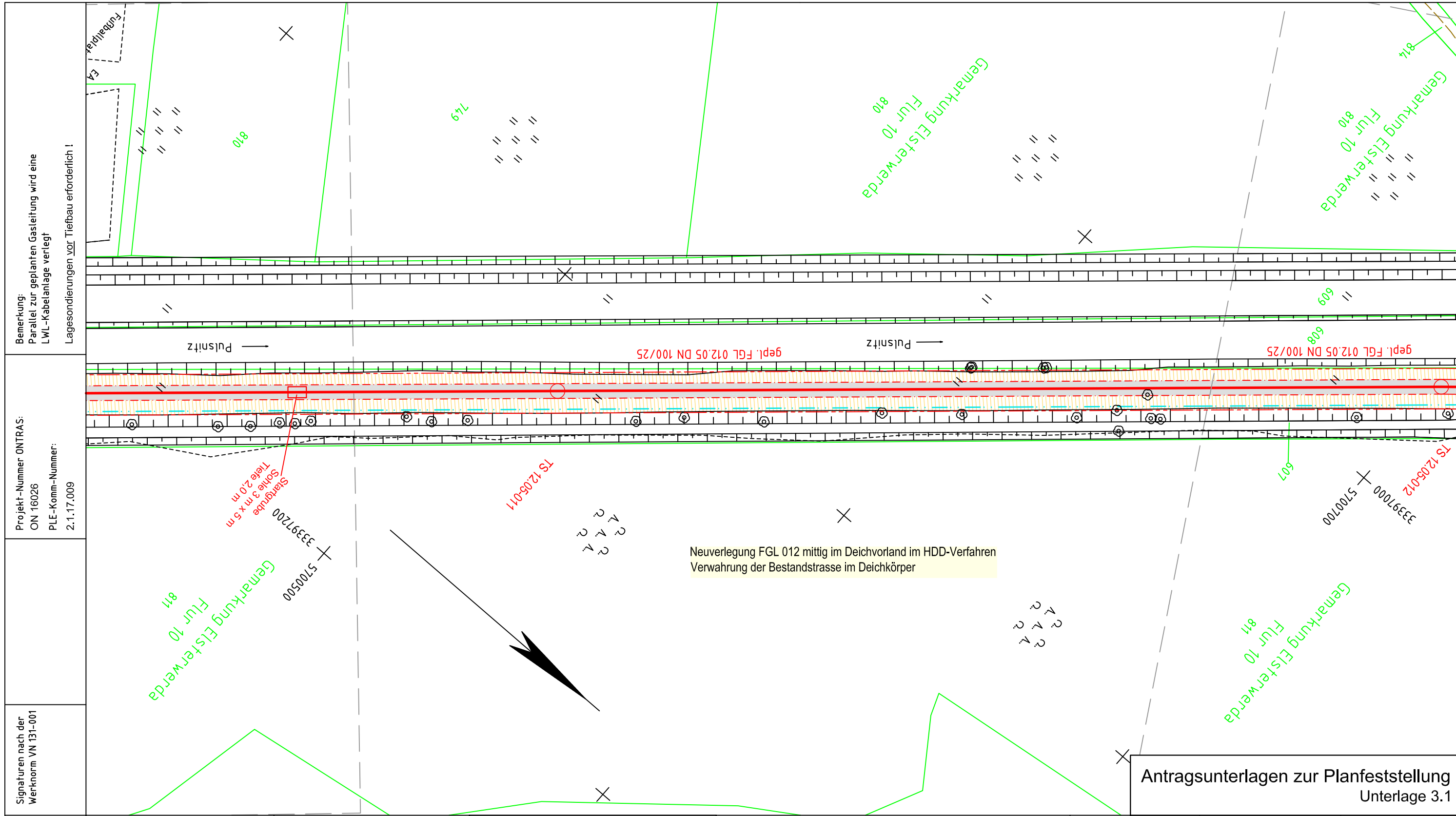
Bemerkung:
Parallel zur geplanten Gasleitung wird eine
LWL-Kabelanlage verlegt
Lagesondierungen vor Tiefbau erforderlich!

Projekt-Nummer ONTRAS:
ON 16026
PLE-Komm-Nummer:
2.1.17.009

Signaturen nach der
Werknorm VN 131-001

Antragsunterlagen zur Planfeststellung
Unterlage 3.1

Anschluß-BI. GB03	Plan-Berichtigung			Lagebezug ETRS89_UTM33 Höhenbezug DHHN92			<ul style="list-style-type: none"> — gepl. Rohrauswechslung/Umverlegung — gepl. Kabelrohranlage X X Demontage — Verwahrung - - - FGL - Bestand - - - Schutzstreifen - - - Arbeitsstreifen - - - Fremdleitung unterirdisch — Flurstücksgrenze - - - Gemarkungsgrenze - - - Flurgrenze 	Längen			DN: 100 mm DP: 25 bar Schutzstreifen: 4 m Kreis: Elbe-Elster Gemeinde: Elsterwerda Gemarkung: Elsterwerda Trassierung: PLE GmbH Berlin Originalmaßstab des Katasterplanes: ALK (11/2017) Bauplanvermessung: C&E (12/17-01/18) Bauplanerstellung: C&E (03/2018)					Im Auftrag der 	
	Datum	Bearbeiter	Grundlage					DN: 100 mm DP: 25 bar Schutzstreifen: 4 m	Kreis: Elbe-Elster Gemeinde: Elsterwerda Gemarkung: Elsterwerda			FGL Nr.: 012.05 Neuverlegung der Ferngasleitung FGL 012 DN 500, DN 400 einschl. Nebenanlagen					
								Originalmaßstab des Katasterplanes: ALK (11/2017)		Bauplan / Grundriss Maßstab 1: 1000							
	Komm-Nr: 2.1.17.009							Bauplanvermessung: C&E (12/17-01/18) Bauplanerstellung: C&E (03/2018)		Freigabe des Planes durch AG : Leipzig, 30.01.2019 gez. Lindner gez. Gehrt <small>Ort, Datum, Unterschrift Lindner Gehrt</small>							
	2018	Datum	Name	07				Bemerkungen : Für die in den Planunterlagen dargestellten Fremdanlagen und Katastersituation übernimmt ONTRAS auf Vollständigkeit und Lagegenauigkeit keine Gewähr.						Blatt Nr.: GB 04 REV01			
Erst.	09.11.	Tietze	06					Anschluß-BI. GB05									



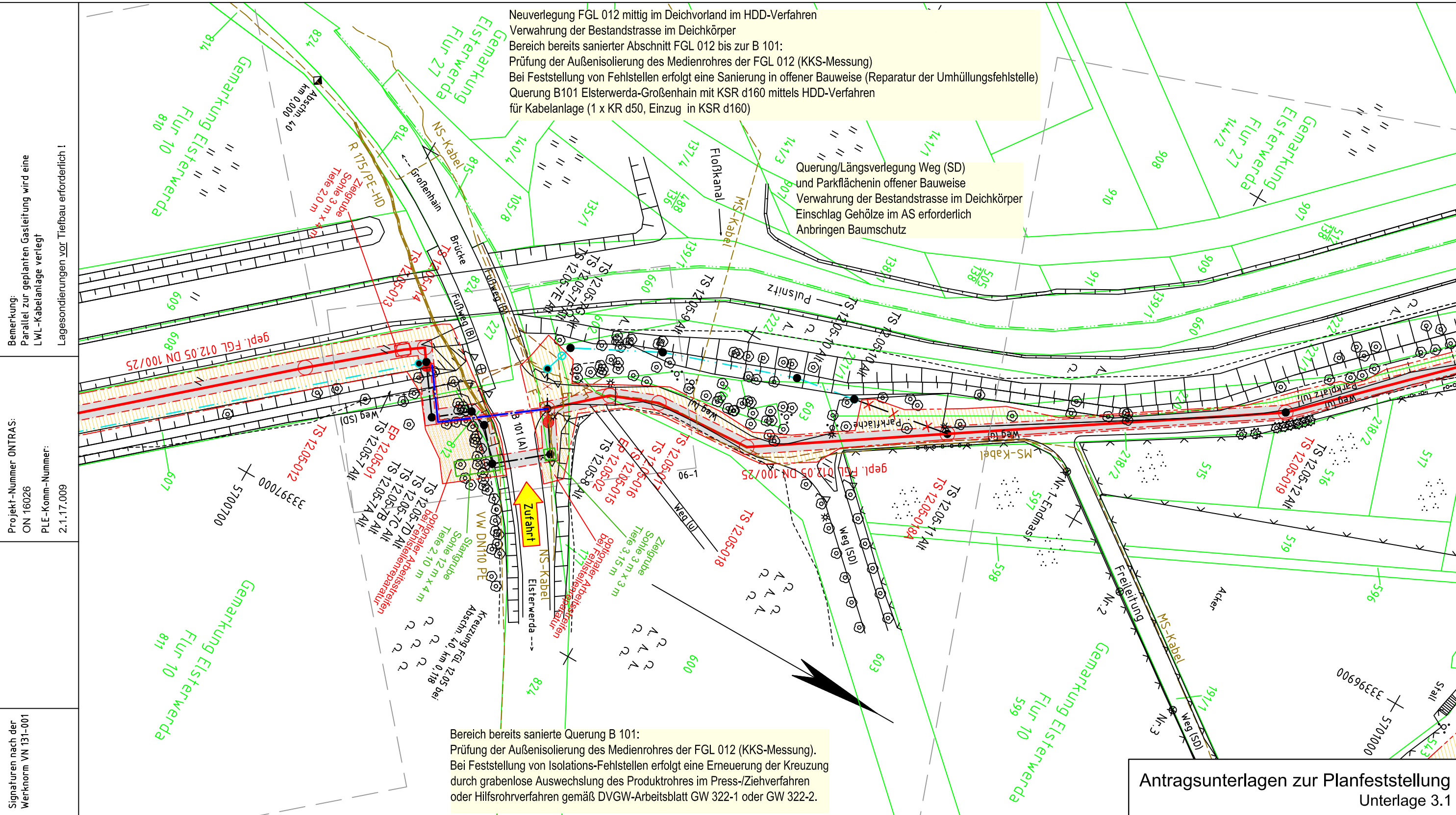
Bemerkung:
Parallel zur geplanten Gasleitung wird eine
LWL-Kabelanlage verlegt
Lagesondierungen vor Tiefbau erforderlich!

Projekt-Nummer ONTRAS:
ON 16026
PLE-Komm-Nummer:
2.1.17.009

Signaturen nach der
Werknorm VN 131-001

Antragsunterlagen zur Planfeststellung
Unterlage 3.1

Anschluß-BI. GB 04	Plan-Berichtigung			Lagebezug ETRS89_UTM33 Höhenbezug DHHN92			<ul style="list-style-type: none"> — gepl. Rohrauswechslung/Umverlegung — gepl. Kabelrohranlage X X Demontage - - - Verwahrung - - - FGL - Bestand - - - Schutzstreifen - - - Arbeitsstreifen - - - Fremdleitung unterirdisch — Flurstücksgrenze - - - Gemarkungsgrenze - - - Flurgrenze 	Längen			<p>DN: 100 mm Kreis: Elbe-Elster</p> <p>DP: 25 bar Gemeinde: Elsterwerda</p> <p>Schutzstreifen: 4 m Gemarkung: Elsterwerda</p> <p>Trassierung: PLE GmbH Berlin Originalmaßstab des Katasterplanes: ALK (11/2017)</p> <p>Bauplanvermessung: C&E (12/17-01/18)</p> <p>Bauplanerstellung: C&E (03/2018)</p>		<p>Im Auftrag der</p> <p>ontras Gastransport GmbH</p>																									
	Datum	Bearbeiter	Grundlage	<table border="1"> <tr><td>07</td><td></td><td></td></tr> <tr><td>06</td><td></td><td></td></tr> <tr><td>05</td><td></td><td></td></tr> <tr><td>04</td><td></td><td></td></tr> <tr><td>03</td><td></td><td></td></tr> <tr><td>02</td><td></td><td></td></tr> <tr><td>01</td><td>03.07.19</td><td>Tietze</td></tr> <tr><td>Rev.</td><td>Datum</td><td>Name</td></tr> </table>				07						06			05			04			03			02			01	03.07.19	Tietze	Rev.	Datum	Name	<p>FGL Nr.: 012.05</p> <p>Neuerlegung der Ferngasleitung FGL 012 DN 500, DN 400 einschl. Nebenanlagen</p>		<p>Bauplan / Grundriss</p> <p>Maßstab 1:1000</p>	Anschluß-BI. GB 06
	07																																					
	06																																					
	05																																					
04																																						
03																																						
02																																						
01	03.07.19	Tietze																																				
Rev.	Datum	Name																																				
<p>2018 Datum Name</p> <p>Erst. 09.11. Tietze</p> <p>Gepr. 09.11. Schubert</p> <p>Freig. 09.11. Radig</p>			<p>Freigabe des Planes durch AG :</p> <p>Leipzig, 30.01.2019 Ort, Datum, Unterschrift</p> <p>gez. Lindner Lindner</p> <p>gez. Gehrt Gehrt</p>			<p>Blatt Nr.:</p> <p>GB 05</p> <p>REV01</p>																																
<p>Komm-Nr: 2.1.17.009</p>			<p>Bemerkungen : Für die in den Planunterlagen dargestellten Fremdanlagen und Katastersituation übernimmt ONTRAS auf Vollständigkeit und Lagegenauigkeit keine Gewähr.</p>				Anschluß-BI. GB 06																															
<p>Logo: PLE</p>			<p>Logo: C&E</p>					Anschluß-BI. GB 06																														
<p>Logo: ontras</p>			<p>Logo: PLE</p>						Anschluß-BI. GB 06																													



Plan-Berichtigung		
Datum	Bearbeiter	Grundlage
Komm-Nr: 2.1.17.009		
2018	Datum	Name
Erst.	09.11.	Tietze
Gepr.	09.11.	Schubert
Freig.	09.11.	Radig

Lagebezug ETRS89_UTM33 Höhenbezug DHHN92	
07	
06	
05	
04	
03	
02	
01	03.07.19 Tietze
Rev.	Datum Name

- gepl. Rohrauswechslung/Umwelverlegung
- gepl. Kabelrohranlage
- Demontage
- Verwahrung
- FGL - Bestand
- Schutzstreifen
- Arbeitsstreifen
- Fremdleitung unterirdisch
- Flurstücksgrenze
- Gemarkungsgrenze
- Flurgrenze

Längen

DN: 100 mm
 DP: 25 bar
 Schutzstreifen: 4 m

Kreis: Elbe-Elster
 Gemeinde: Elsterwerda
 Gemarkung: Elsterwerda

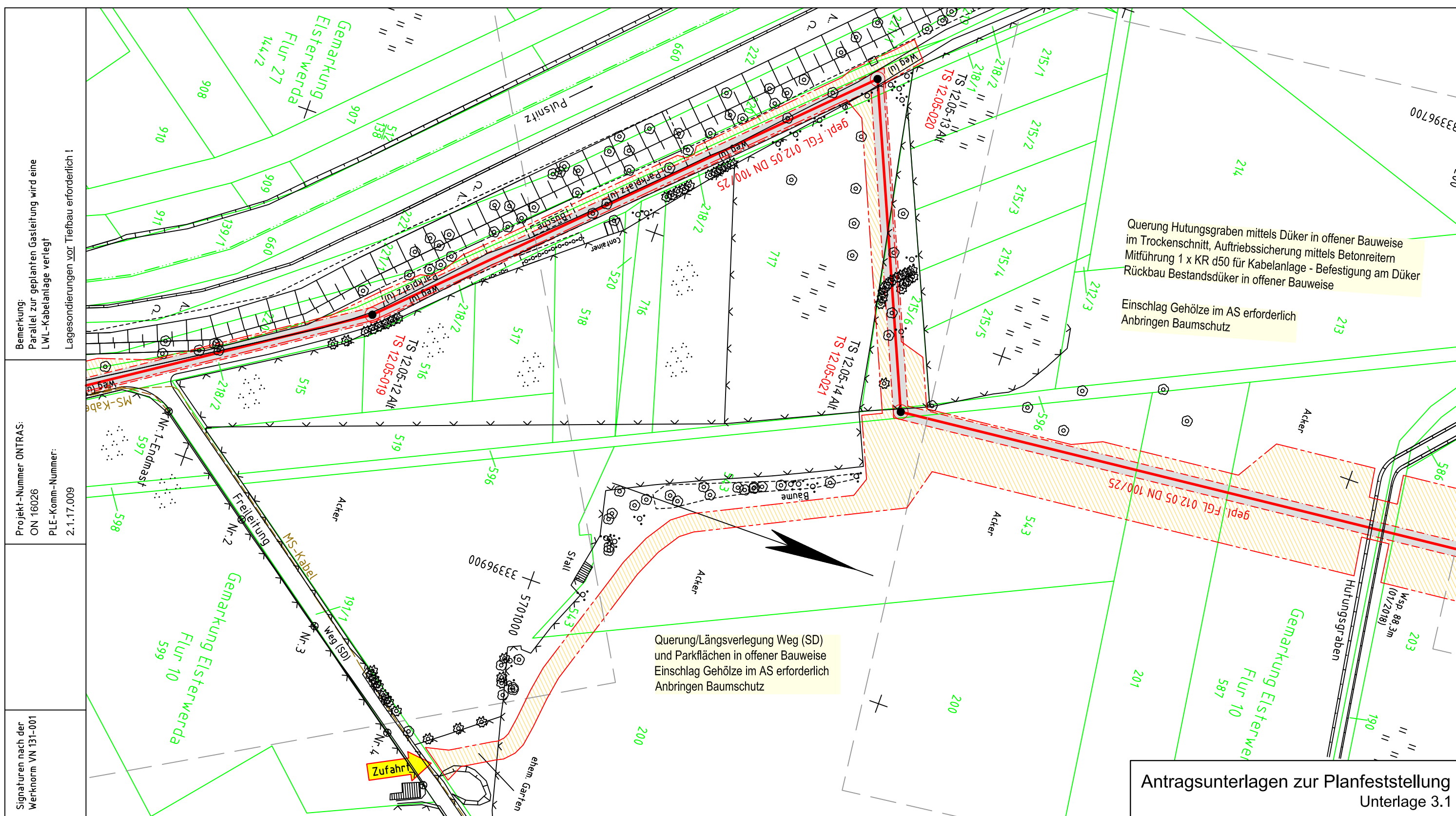
Trassierung: PLE GmbH Berlin
 Originalmaßstab des Katasterplanes: ALK (11/2017)
 Bauplanvermessung: C&E (12/17-01/18)
 Bauplanerstellung: C&E (03/2018)

Bemerkungen : Für die in den Planunterlagen dargestellten Fremdanlagen und Katastersituation übernimmt ONTRAS auf Vollständigkeit und Lagegenauigkeit keine Gewähr.

		Im Auftrag der
FGL Nr.: 012.05 Neuerlegung der Ferngasleitung FGL 012 DN 500, DN 400 einschl. Nebenanlagen		
Bauplan / Grundriss Maßstab 1: 1000		
Freigabe des Planes durch AG : Leipzig, 30.01.2019 gez. Lindner gez. Gehrt		
Ort, Datum, Unterschrift Lindner Gehrt		Blatt Nr.: GB 06 REV01

Anschluß-Bl. GB05

Anschluß-Bl. GB07



Bemerkung:
Parallel zur geplanten Gasleitung wird eine
LWL-Kabelanlage verlegt
Lagesondierungen vor Tiefbau erforderlich!

Projekt-Nummer ONTRAS:
ON 16026
PLE-Komm-Nummer:
2.1.17.009

Signaturen nach der
Werknorm VN 131-001

Querung Hutungsgraben mittels Düker in offener Bauweise
im Trockenschnitt, Auftriebssicherung mittels Betonreitern
Mitführung 1 x KR d50 für Kabelanlage - Befestigung am Düker
Rückbau Bestandsdüker in offener Bauweise
Einschlag Gehölze im AS erforderlich
Anbringen Baumschutz

Querung/Längsverlegung Weg (SD)
und Parkflächen in offener Bauweise
Einschlag Gehölze im AS erforderlich
Anbringen Baumschutz

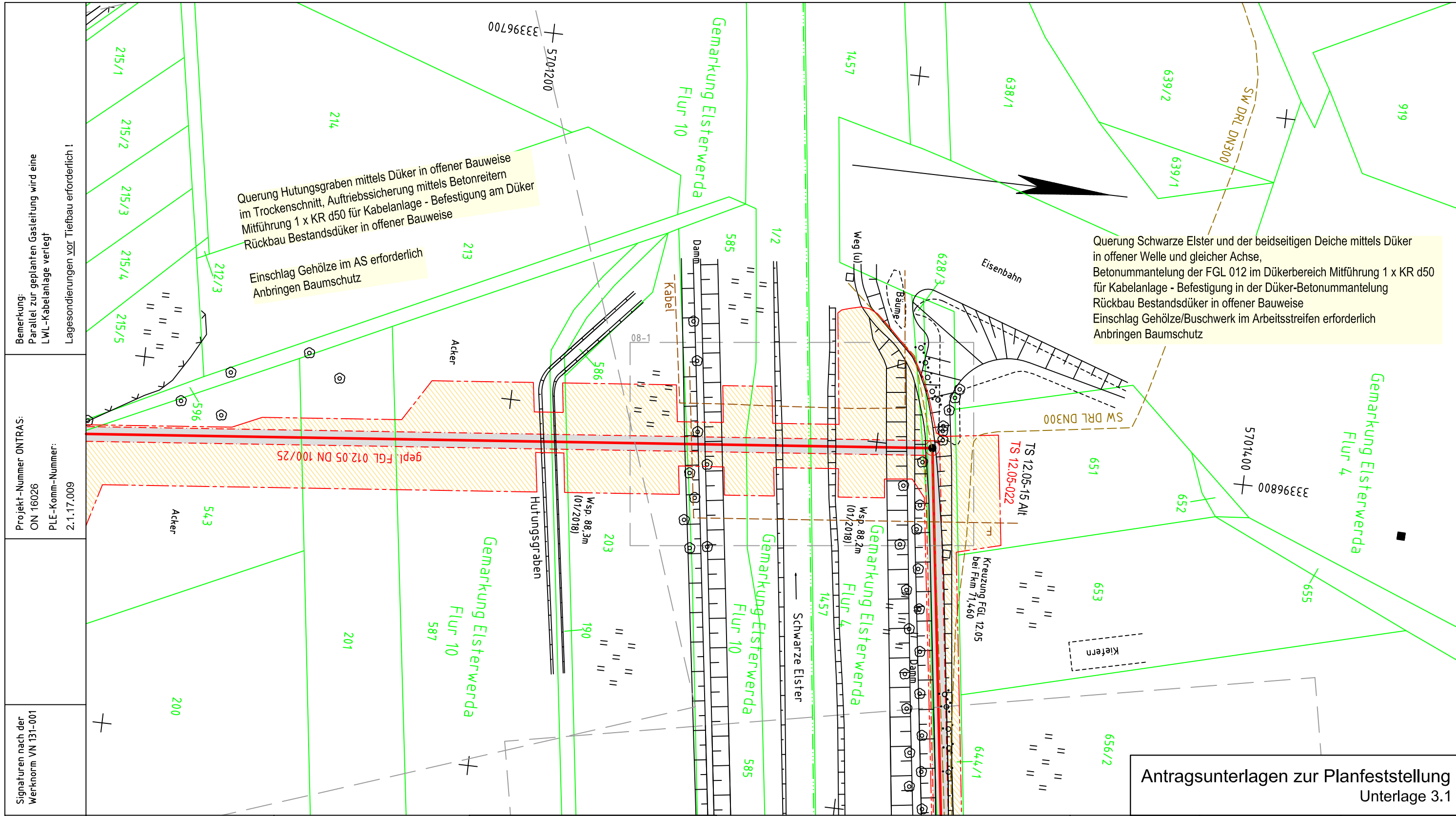
Antragsunterlagen zur Planfeststellung
Unterlage 3.1

Anschluß-BI. GB06	Plan-Berichtigung			Lagebezug ETRS89_UTM33 Höhenbezug DHHN92		
	Datum	Bearbeiter	Grundlage			
				07		
	Komm-Nr: 2.1.17.009			06		
	2018	Datum	Name	05		
	Erst.	09.11.	Tietze	04		
	Gepr.	09.11.	Schubert	03		
	Freig.	09.11.	Radig	02		
				01		
				Rev.	Datum	Name

	gepl. Rohrauswechslung/Umverlegung
	gepl. Kabelrohranlage
	Demontage
	Verwahrung
	FGL - Bestand
	Schutzstreifen
	Arbeitsstreifen
	Fremdleitung unterirdisch
	Flurstücksgrenze
	Gemarkungsgrenze
	Flurgrenze

Längen			
DN:	100	mm	Kreis: Elbe-Elster
DP:	25	bar	Gemeinde: Elsterwerda
Schutzstreifen:	4	m	Gemarkung: Elsterwerda
Trassierung:	PLE GmbH Berlin		
	Originalmaßstab des Katasterplanes: ALK (11/2017)		
	Bauplanvermessung: C&E (12/17-01/18)		
	Bauplanerstellung: C&E (03/2018)		
Bemerkungen:	Für die in den Planunterlagen dargestellten Fremdanlagen und Katastersituation übernimmt ONTRAS auf Vollständigkeit und Lagegenauigkeit keine Gewähr.		

		Im Auftrag der
FGL Nr.: 012.05		Neuerlegung der Ferngasleitung FGL 012 DN 500, DN 400 einschl. Nebenanlagen
Bauplan / Grundriss Maßstab 1: 1000		
Freigabe des Planes durch AG:		Blatt Nr.: GB 07
Leipzig, 30.01.2019	gez. Lindner	gez. Gehrt
Ort, Datum, Unterschrift	Lindner	Gehrt



Bemerkung:
Parallel zur geplanten Gasleitung wird eine
LWL-Kabelanlage verlegt
Lagesondierungen vor Tiefbau erforderlich!

Projekt-Nummer ONTRAS:
ON 16026
PLE-Komm-Nummer:
2.1.17.009

Signaturen nach der
Werknorm VN 131-001

Querung Hutungsgraben mittels Düker in offener Bauweise
im Trockenschnitt, Auftriebssicherung mittels Betonreitern
Mitführung 1 x KR d50 für Kabelanlage - Befestigung am Düker
Rückbau Bestandsdüker in offener Bauweise
Einschlag Gehölze im AS erforderlich
Anbringen Baumschutz

Querung Schwarze Elster und der beidseitigen Deiche mittels Düker
in offener Welle und gleicher Achse,
Betonummantelung der FGL 012 im Dükerbereich Mitführung 1 x KR d50
für Kabelanlage - Befestigung in der Düker-Betonummantelung
Rückbau Bestandsdüker in offener Bauweise
Einschlag Gehölze/Buschwerk im Arbeitsstreifen erforderlich
Anbringen Baumschutz

Antragsunterlagen zur Planfeststellung
Unterlage 3.1

Plan-Berichtigung		
Datum	Bearbeiter	Grundlage
PLE		
Komm-Nr: 2.1.17.009		
2018	Datum	Name
Erst.	09.11.	Tietze
Gepr.	09.11.	Schubert
Freig.	09.11.	Radig

Lagebezug ETRS89_UTM33 Höhenbezug DHHN92		
07		
06		
05		
04		
03		
02		
01		
Rev.	Datum	Name

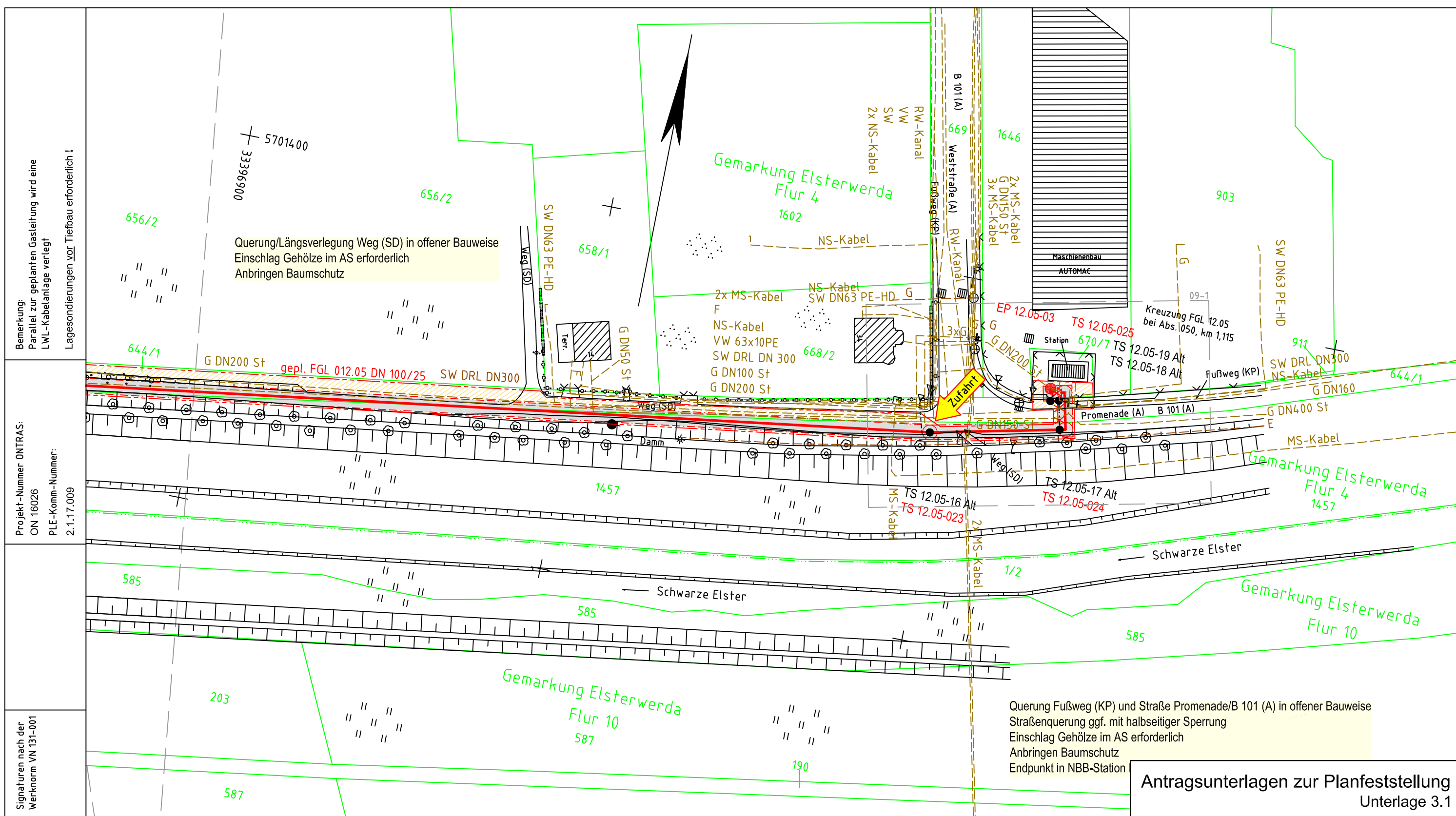
- gepl. Rohrauswechslung/Umverlegung
- gepl. Kabelrohranlage
- X X Demontage
- Verwahrung
- - - FGL - Bestand
- - - Schutzstreifen
- Arbeitsstreifen
- - - Fremdleitung unterirdisch
- Flurstücksgrenze
- - - Gemarkungsgrenze
- - - Flurgrenze

Längen			
DN:	100	mm	Kreis: Elbe-Elster
DP:	25	bar	Gemeinde: Elsterwerda
Schutzstreifen:	4	m	Gemarkung: Elsterwerda
Trassierung:	PLE GmbH Berlin		
	Originalmaßstab des Katasterplanes: ALK (11/2017)		
	Bauplanvermessung: C&E (12/17-01/18)		
	Bauplanerstellung: C&E (03/2018)		
Bemerkungen:	Für die in den Planunterlagen dargestellten Fremdanlagen und Katastersituation übernimmt ONTRAS auf Vollständigkeit und Lagegenauigkeit keine Gewähr.		

C&E C&E Vermessungstechnik GmbH & Co. KG	PLE Pipeline Engineering GmbH Gürtelstraße 29a/30, 10247 Berlin	Im Auftrag der ontras Gastransport GmbH
FGL Nr.: 012.05	Neuerlegung der Ferngasleitung FGL 012 DN 500, DN 400 einschl. Nebenanlagen	
Bauplan / Grundriss Maßstab 1: 1000		
Freigabe des Planes durch AG:		Blatt Nr.:
Leipzig, 30.01.2019 Ort, Datum, Unterschrift	gez. Lindner Lindner	gez. Gehrt Gehrt
		GB 08

Anschluß-BI. GB07

Anschluß-BI. GB09



Bemerkung:
Parallel zur geplanten Gasleitung wird eine LWL-Kabelanlage verlegt
Lagesondierungen vor Tiefbau erforderlich!

Projekt-Nummer ONTRAS:
ON 16026
PLE-Komm-Nummer:
2.1.17.009

Signaturen nach der
Werknorm VN 131-001

Antragsunterlagen zur Planfeststellung
Unterlage 3.1

Plan-Berichtigung			Lagebezug ETRS89_UTM33 Höhenbezug DHHN92		
Datum	Bearbeiter	Grundlage			
			07		
			06		
Komm-Nr: 2.1.17.009			05		
			04		
2018	Datum	Name	03		
Erst.	09.11.	Tietze	02		
Gepr.	09.11.	Schubert	01		
Freig.	09.11.	Radig	Rev.	Datum	Name

- gepl. Rohrauswechslung/Umverlegung
- gepl. Kabelrohranlage
- X X Demontage
- Verwahrung
- FGL - Bestand
- - - Schutzstreifen
- Arbeitsstreifen
- - - Fremdleitung unterirdisch
- Flurstücksgrenze
- - - Gemarkungsgrenze
- - - Flurgrenze

Längen			
DN:	100	mm	Kreis: Elbe-Elster
DP:	25	bar	Gemeinde: Elsterwerda
Schutzstreifen:	4	m	Gemarkung: Elsterwerda
Trassierung:	PLE GmbH Berlin		
	Originalmaßstab des Katasterplanes: ALK (11/2017)		
	Bauplanvermessung: C&E (12/17-01/18)		
	Bauplanerstellung: C&E (03/2018)		
Bemerkungen:	Für die in den Planunterlagen dargestellten Fremdanlagen und Katastersituation übernimmt ONTRAS auf Vollständigkeit und Lagegenauigkeit keine Gewähr.		

		Im Auftrag der
FGL Nr.: 012.05		Neuerlegung der Ferngasleitung FGL 012 DN 500, DN 400 einschl. Nebenanlagen
Bauplan / Grundriss Maßstab 1: 1000		
Freigabe des Planes durch AG:		Blatt Nr.:
Leipzig, 30.01.2019	gez. Lindner	gez. Gehrt
Ort, Datum, Unterschrift	Lindner	Gehrt
		GB 09

Anschluß-BI. GB08

Anschluß-BI. GB-