Bemerkung:
Parallel zur geplanten Gasleitung wird eine LWL-Kabelanlage verlegt

Lagesondierungen vor Tiefbau erforderlich !

Projekt-Nummer ONTRAS:
ON 16026
PLE-Komm-Nummer:
2.1.17.009

Signaturen nach der Werknorm VN 131-001

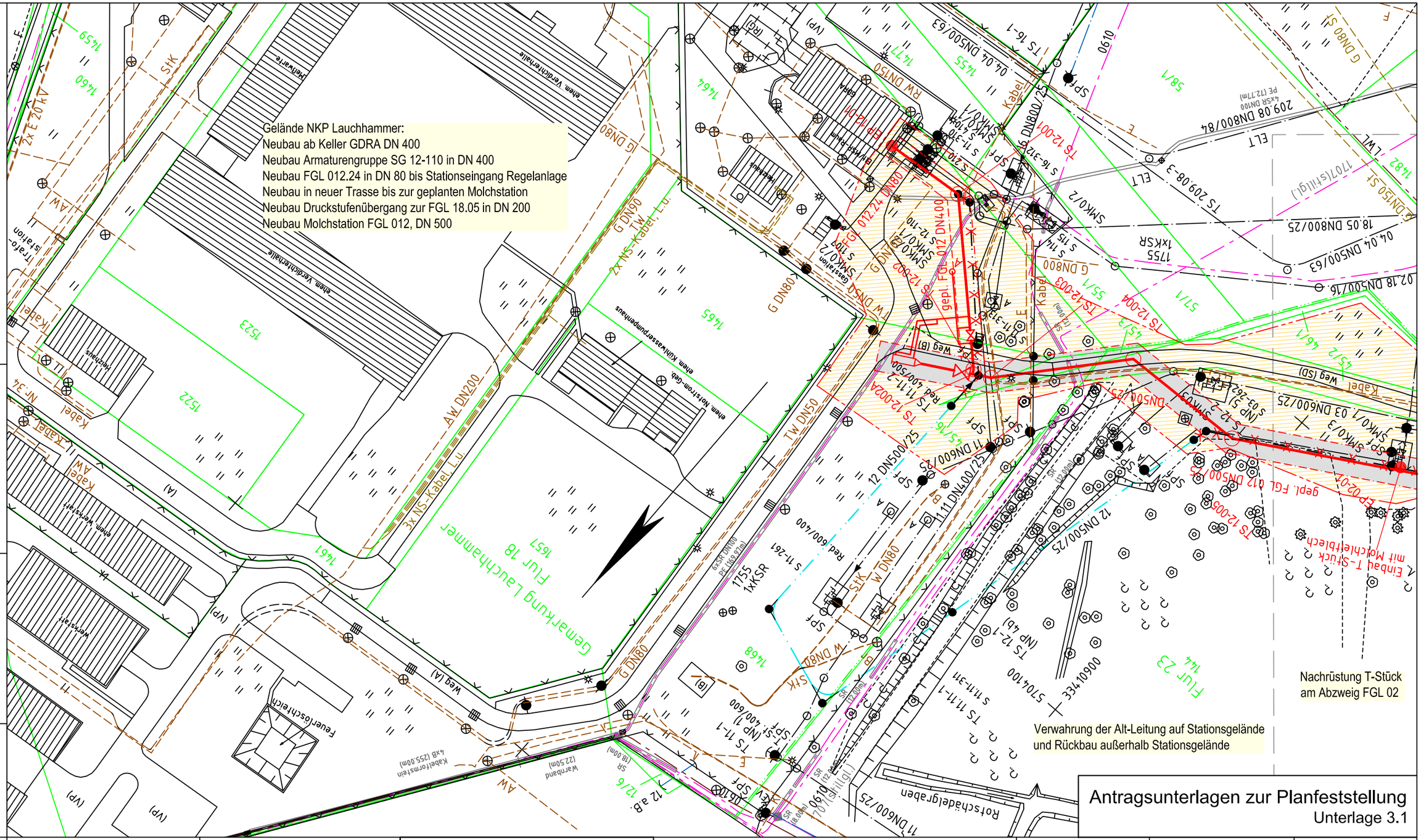

Antragsunterlagen zur Planfeststellung
Unterlage 3.1

Plan-Berichtigung

Datum	Bearbeiter	Grundlage

Lagebezug ETRS89_UTM33
Höhenbezug DHHN92

PLE

Komm-Nr: 2.1.17.009

2018	Datum	Name
Erst.	09.11.	Tietze
Gepr.	09.11.	Schubert
Freig.	09.11.	Radig

Rev.	Datum	Name
07		
06		
05		
04		
03		
02		
01		

- gepl. Rohrauswechslung/Umverlegung
- gepl. Kabelrohranlage
- Demontage
- Verwahrung
- FGL - Bestand
- Schutzstreifen
- Arbeitsstreifen
- Fremdleitung unterirdisch
- Flurstücksgrenze
- Gemarkungsgrenze
- Flurgrenze

Längen

DN:	400/500 mm	Kreis:	Oberspreewald-Lausitz
DP:	25 bar	Gemeinde:	Lauchhammer
Schutzstreifen:	6/8 m	Gemarkung:	Lauchhammer
Trassierung:	PLE GmbH Berlin	Originalmaßstab des Katasterplanes:	ALK (11/2017)
		Bauplanvermessung:	C&E (02/2018)
		Bauplanerstellung:	C&E (03/2018)

Bemerkungen : Für die in den Planunterlagen dargestellten Fremdanlagen und Katastersituation übernimmt ONTRAS auf Vollständigkeit und Lagegenauigkeit keine Gewähr.

C&E Vermessungstechnik GmbH & Co. KG

PLE Pipeline Engineering GmbH
Gürtelstraße 29a/30, 10247 Berlin

Im Auftrag der ontras Gastransport GmbH

FGL Nr.: 012

Neuverlegung der Ferngasleitung FGL 012
DN 500, DN 400 einschl. Nebenanlagen

Bauplan / Grundriss
Maßstab 1 : 1000

Freigabe des Planes durch AG :

Leipzig, 05.03.2019 gez. Lindner gez. Gehrt
Ort, Datum, Unterschrift Lindner Gehrt

Blatt Nr.: GB 01

Anschluß-Bl. GB

Anschluß-Bl. GB 01_1

Bemerkung:
Parallel zur geplanten Gasleitung wird eine LWL-Kabelanlage verlegt

Lagesondierungen vor Tiefbau erforderlich !

Projekt-Nummer ONTRAS:
ON 16026
PLE-Komm-Nummer:
2.1.17.009

Signaturen nach der Werknorm VN 131-001

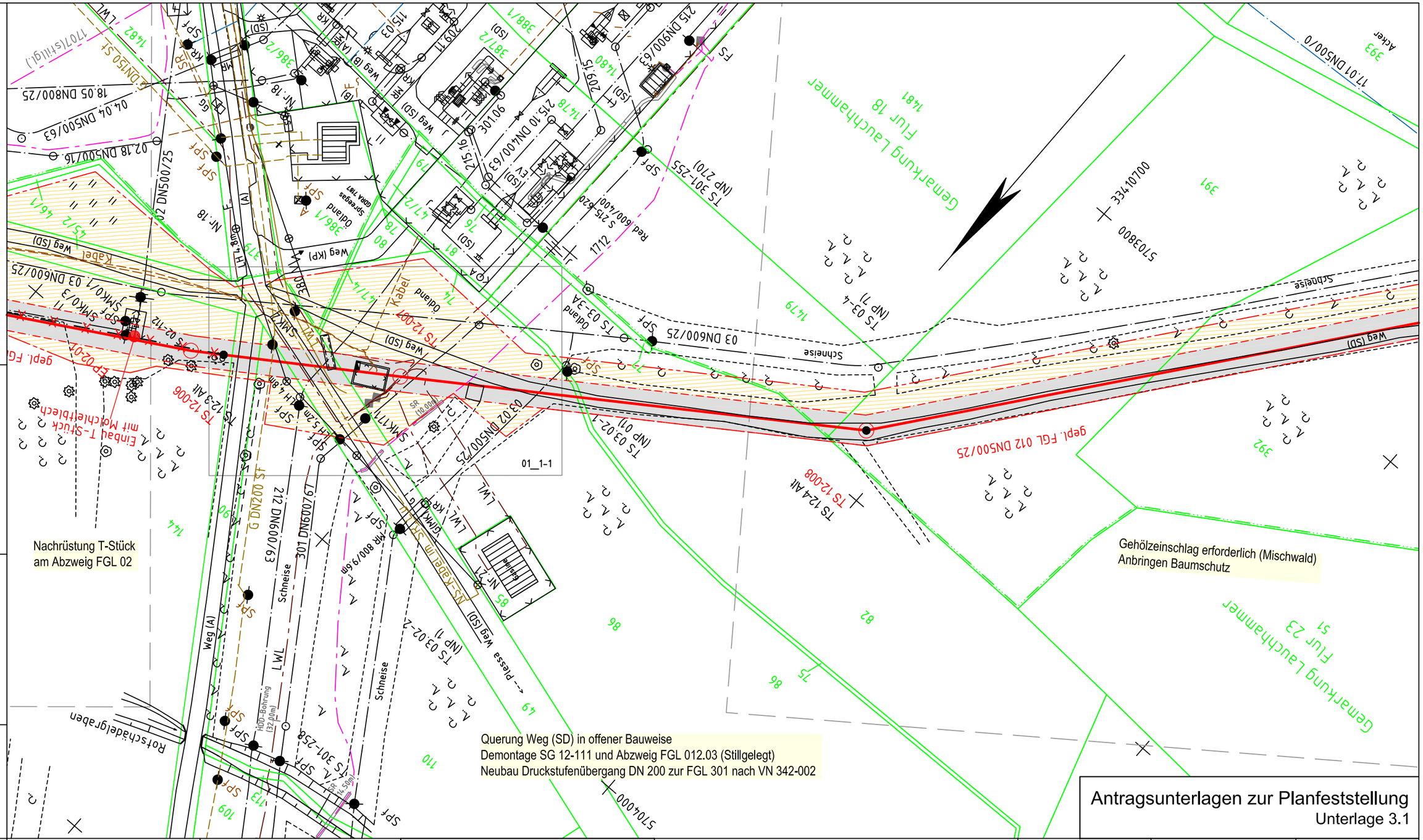

Antragsunterlagen zur Planfeststellung
Unterlage 3.1

Plan-Berichtigung		
Datum	Bearbeiter	Grundlage

Lagebezug ETRS89_UTM33
Höhenbezug DHHN92

PLE

Komm-Nr: 2.1.17.009

2018	Datum	Name
Erst.	09.11.	Tietze
Gepr.	09.11.	Schubert
Freig.	09.11.	Radig

Rev.	Datum	Name
07		
06		
05		
04		
03		
02		
01		

- gepl. Rohrauswechslung/Umverlegung
- gepl. Kabelrohranlage
- Demontage
- Verwahrung
- FGL - Bestand
- Schutzstreifen
- Arbeitsstreifen
- Fremdleitung unterirdisch
- Flurstücksgrenze
- Gemarkungsgrenze
- Flurgrenze

Längen

DN:	500	mm	Kreis:	Oberspreewald-Lausitz
DP:	25	bar	Gemeinde:	Lauchhammer
Schutzstreifen:	8	m	Gemarkung:	Lauchhammer
Trassierung:	PLE GmbH Berlin		Originalmaßstab des Katasterplanes:	ALK (11/2017)
			Bauplanvermessung:	C&E (02/2018)
			Bauplanerstellung:	C&E (03/2018)

Bemerkungen : Für die in den Planunterlagen dargestellten Fremdanlagen und Katastersituation übernimmt ONTRAS auf Vollständigkeit und Lagegenauigkeit keine Gewähr.

C&E Vermessungstechnik GmbH & Co. KG

PLE Pipeline Engineering GmbH
Gürtelstraße 29a/30, 10247 Berlin

Im Auftrag der ontras Gastransport GmbH

FGL Nr.: 012

Neuverlegung der Ferngasleitung FGL 012
DN 500, DN 400 einschl. Nebenanlagen

Bauplan / Grundriss
Maßstab 1 : 1000

Freigabe des Planes durch AG :

Leipzig, 05.03.2019 gez. Lindner gez. Gehrt
Ort, Datum, Unterschrift Lindner Gehrt

Blatt Nr.: GB 01_1

Anschluß-Bl. GB 01

Anschluß-Bl. GB 02

Bemerkung:
Parallel zur geplanten Gasleitung wird eine LWL-Kabelanlage verlegt

Lagesondierungen vor Tiefbau erforderlich !

Projekt-Nummer ONTRAS:
ON 16026
PLE-Komm-Nummer:
2.1.17.009

Signaturen nach der Werknorm VN 131-001

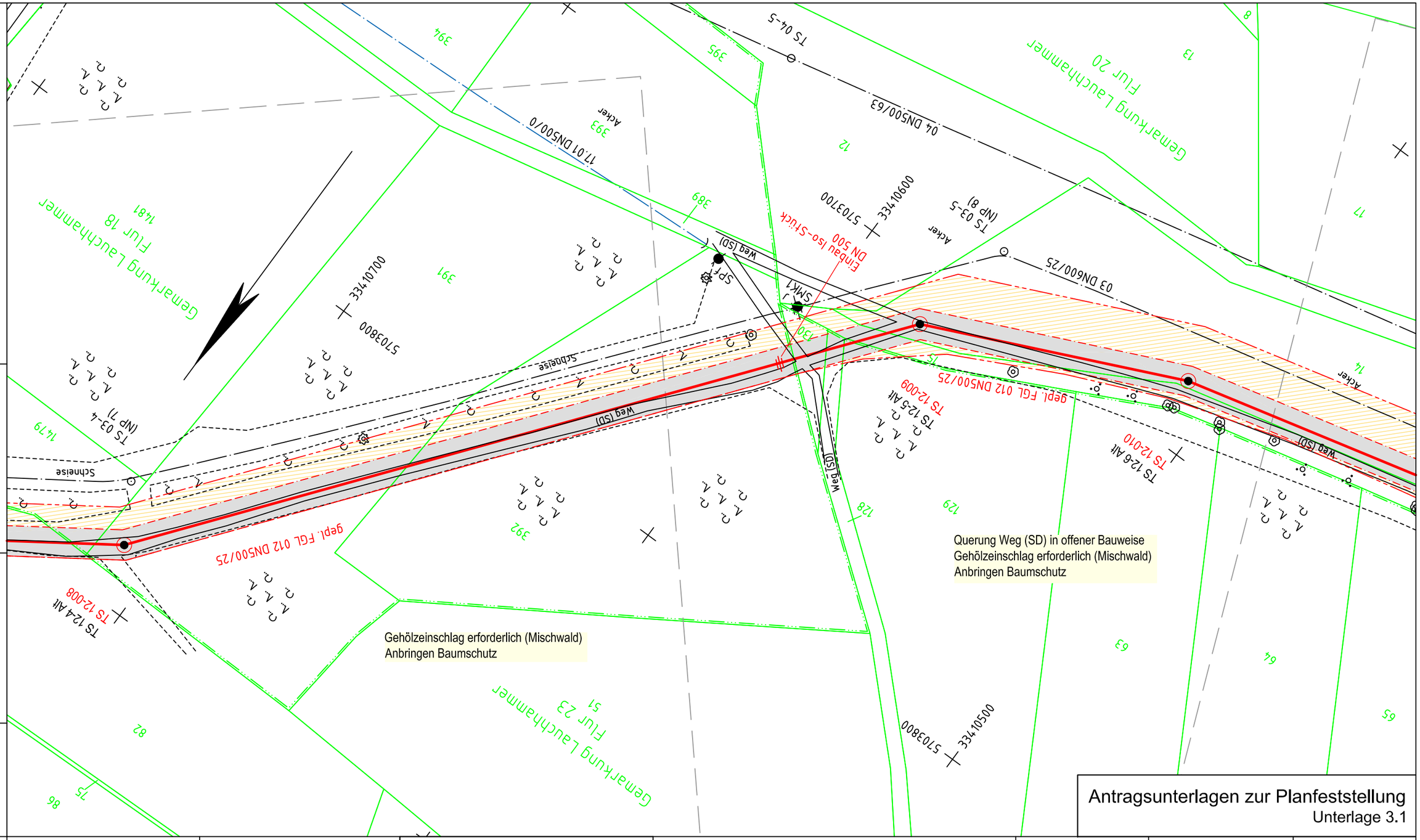

Antragsunterlagen zur Planfeststellung
Unterlage 3.1

Plan-Berichtigung

Datum	Bearbeiter	Grundlage

Lagebezug ETRS89_UTM33
Höhenbezug DHHN92

PLE

Komm-Nr: 2.1.17.009

2018	Datum	Name
Erst.	09.11.	Tietze
Gepr.	09.11.	Schubert
Freig.	09.11.	Radig

Rev.	Datum	Name
07		
06		
05		
04		
03		
02		
01		

- gepl. Rohrauswechslung/Umverlegung
- gepl. Kabelrohranlage
- Demontage
- Verwahrung
- FGL - Bestand
- Schutzstreifen
- Arbeitsstreifen
- Fremdleitung unterirdisch
- Flurstücksgrenze
- Gemarkungsgrenze
- Flurgrenze

Längen

DN:	500/400 mm	Kreis:	Oberspreewald-Lausitz
DP:	25 bar	Gemeinde:	Lauchhammer
Schutzstreifen:	8/6 m	Gemarkung:	Lauchhammer
Trassierung:	PLE GmbH Berlin	Originalmaßstab des Katasterplanes:	ALK (11/2017)
		Bauplanvermessung:	C&E (02/2018)
		Bauplanerstellung:	C&E (03/2018)

Bemerkungen : Für die in den Planunterlagen dargestellten Fremdanlagen und Katastersituation übernimmt ONTRAS auf Vollständigkeit und Lagegenauigkeit keine Gewähr.

C&E Vermessungstechnik GmbH & Co. KG

PLE Pipeline Engineering GmbH
Gürtelstraße 29a/30, 10247 Berlin

Im Auftrag der ontras Gastransport GmbH

FGL Nr.: 012

Neuverlegung der Ferngasleitung FGL 012
DN 500, DN 400 einschl. Nebenanlagen

Bauplan / Grundriss
Maßstab 1 : 1000

Freigabe des Planes durch AG :

Leipzig, 05.03.2019 gez. Lindner gez. Gehrt
Ort, Datum, Unterschrift Lindner Gehrt

Blatt Nr.: GB 02

Anschluß-Bl. GB 01_1

Anschluß-Bl. GB 03

Bemerkung:
Parallel zur geplanten Gasleitung wird eine LWL-Kabelanlage verlegt

Lagesondierungen vor Tiefbau erforderlich !

Projekt-Nummer ONTRAS:
ON 16026
PLE-Komm-Nummer:
2.1.17.009

Signaturen nach der Werknorm VN 131-001

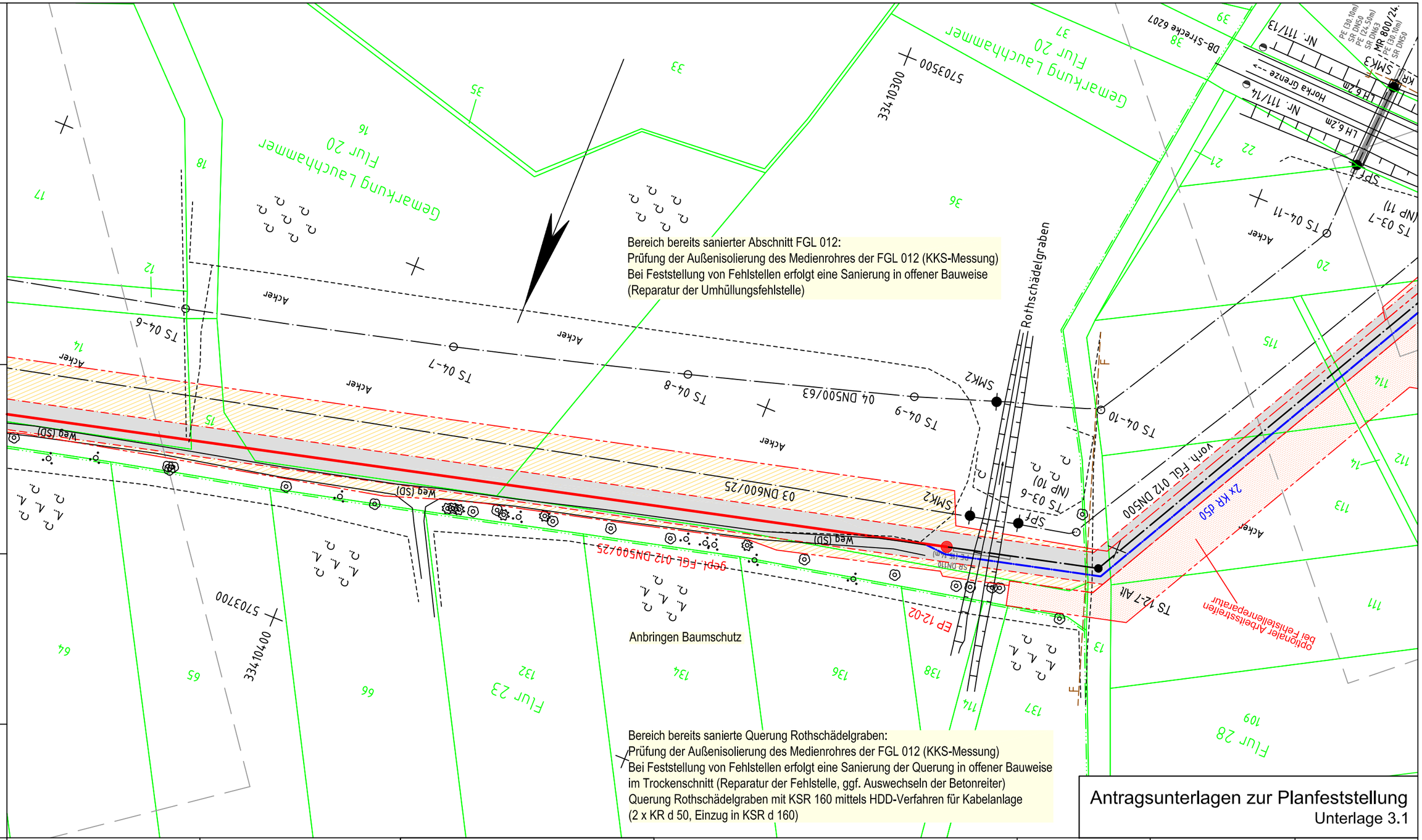

Antragsunterlagen zur Planfeststellung
Unterlage 3.1

Plan-Berichtigung

Datum	Bearbeiter	Grundlage

Lagebezug ETRS89_UTM33
Höhenbezug DHHN92

PLE

Komm-Nr: 2.1.17.009

2018	Datum	Name
Erst.	09.11.	Tietze
Gepr.	09.11.	Schubert
Freig.	09.11.	Radig

Rev.	Datum	Name
07		
06		
05		
04		
03		
02		
01		

- gepl. Rohrauswechslung/Umverlegung
- gepl. Kabelrohranlage
- Demontage
- Verwahrung
- FGL - Bestand
- Schutzstreifen
- Arbeitsstreifen
- Fremdleitung unterirdisch
- Flurstücksgrenze
- Gemarkungsgrenze
- Flurgrenze

Längen

DN:	500	mm	Kreis:	Oberspreewald-Lausitz
DP:	25	bar	Gemeinde:	Lauchhammer
Schutzstreifen:	8	m	Gemarkung:	Lauchhammer
Trassierung:	PLE GmbH Berlin		Originalmaßstab des Katasterplanes:	ALK (11/2017)
			Bauplanvermessung:	C&E (02/2018)
			Bauplanerstellung:	C&E (03/2018)

Bemerkungen : Für die in den Planunterlagen dargestellten Fremdanlagen und Katastersituation übernimmt ONTRAS auf Vollständigkeit und Lagegenauigkeit keine Gewähr.

C&E Vermessungstechnik GmbH & Co. KG

PLE Pipeline Engineering GmbH
Gürtelstraße 29a/30, 10247 Berlin

Im Auftrag der ontras Gastransport GmbH

FGL Nr.: 012

Neuverlegung der Ferngasleitung FGL 012
DN 500, DN 400 einschl. Nebenanlagen

Bauplan / Grundriss
Maßstab 1 : 1000

Freigabe des Planes durch AG :

Leipzig, 05.03.2019 gez. Lindner gez. Gehrt
Ort, Datum, Unterschrift Lindner Gehrt

Blatt Nr.: GB 03

Anschluß-Bl. GB 02

Anschluß-Bl. GB 04

Bemerkung:
Parallel zur geplanten Gasleitung wird eine LWL-Kabelanlage verlegt

Lagesondierungen vor Tiefbau erforderlich !

Projekt-Nummer ONTRAS:
ON 16026
PLE-Komm-Nummer:
2.1.17.009

Signaturen nach der Werknorm VN 131-001

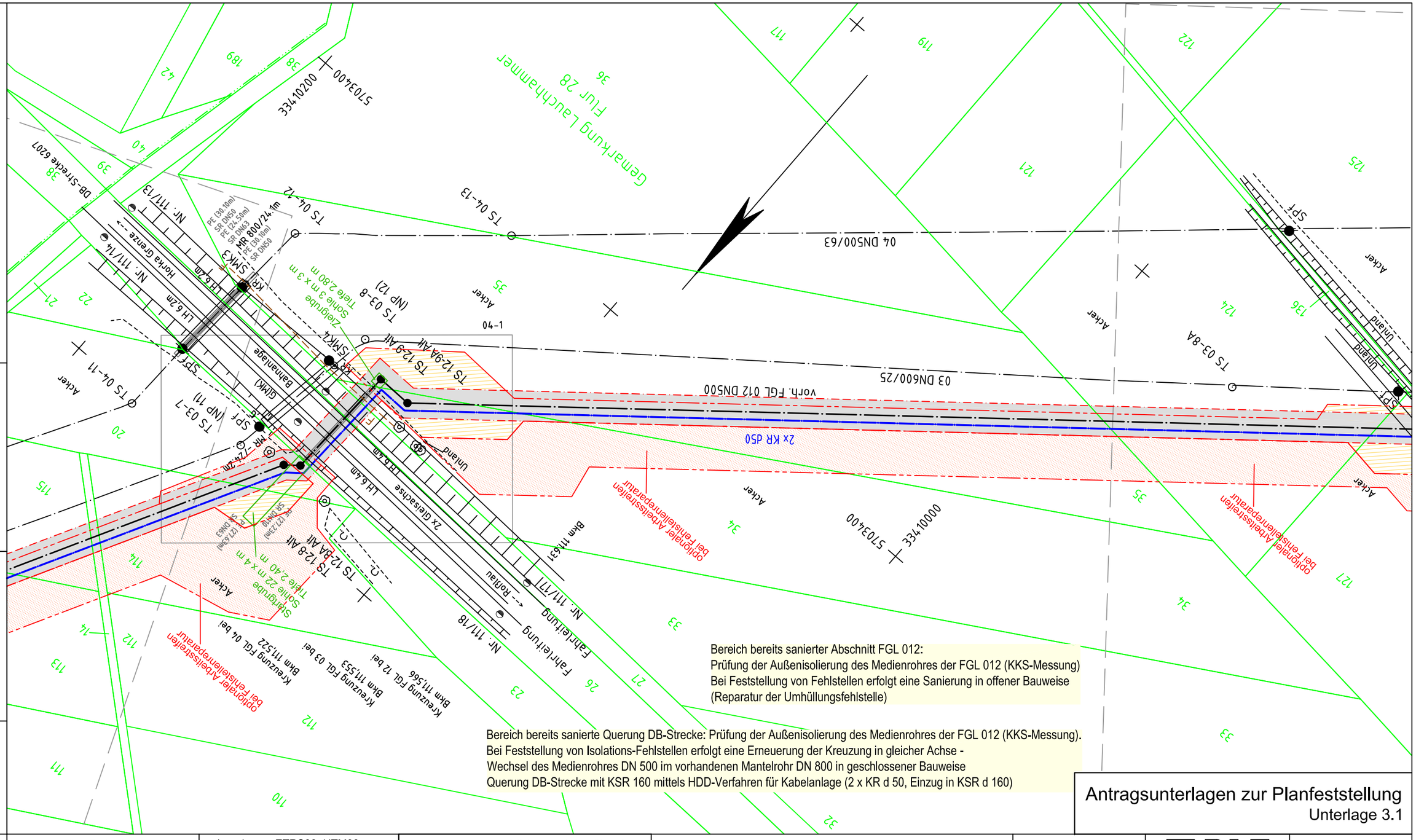

Bereich bereits sanierter Abschnitt FGL 012:
Prüfung der Außenisolierung des Medienrohres der FGL 012 (KKS-Messung)
Bei Feststellung von Fehlstellen erfolgt eine Sanierung in offener Bauweise
(Reparatur der Umhüllungsfehlstelle)

Bereich bereits sanierte Querung DB-Strecke: Prüfung der Außenisolierung des Medienrohres der FGL 012 (KKS-Messung).
Bei Feststellung von Isolations-Fehlstellen erfolgt eine Erneuerung der Kreuzung in gleicher Achse -
Wechsel des Medienrohres DN 500 im vorhandenen Mantelrohr DN 800 in geschlossener Bauweise
Querung DB-Strecke mit KSR 160 mittels HDD-Verfahren für Kabelanlage (2 x KR d 50, Einzug in KSR d 160)

Antragsunterlagen zur Planfeststellung
Unterlage 3.1

Plan-Berichtigung

Datum	Bearbeiter	Grundlage

Lagebezug ETRS89_UTM33
Höhenbezug DHHN92

PLE

Komm-Nr: 2.1.17.009

2018	Datum	Name
Erst.	09.11.	Tietze
Gepr.	09.11.	Schubert
Freig.	09.11.	Radig

Rev.	Datum	Name
07		
06		
05		
04		
03		
02		
01		

- gepl. Rohrauswechslung/Umverlegung
- gepl. Kabelrohranlage
- Demontage
- Verwahrung
- FGL - Bestand
- Schutzstreifen
- Arbeitsstreifen
- Fremdleitung unterirdisch
- Flurstücksgrenze
- Gemarkungsgrenze
- Flurgrenze

Längen

DN:	500	mm	Kreis:	Oberspreewald-Lausitz
DP:	25	bar	Gemeinde:	Lauchhammer
Schutzstreifen:	8	m	Gemarkung:	Lauchhammer
Trassierung:	PLE GmbH Berlin		Originalmaßstab des Katasterplanes:	ALK (11/2017)
			Bauplanvermessung:	C&E (02/2018)
			Bauplanerstellung:	C&E (03/2018)

Bemerkungen : Für die in den Planunterlagen dargestellten Fremdanlagen und Katastersituation übernimmt ONTRAS auf Vollständigkeit und Lagegenauigkeit keine Gewähr.

C&E Vermessungstechnik GmbH & Co. KG

PLE Pipeline Engineering GmbH
Gürtelstraße 29a/30, 10247 Berlin

Im Auftrag der ontras Gastransport GmbH

FGL Nr.: 012

Neuverlegung der Ferngasleitung FGL 012
DN 500, DN 400 einschl. Nebenanlagen

Bauplan / Grundriss
Maßstab 1 : 1000

Freigabe des Planes durch AG :

Leipzig, 05.03.2019 gez. Lindner gez. Gehrt
Ort, Datum, Unterschrift Lindner Gehrt

Blatt Nr.: GB 04

Anschluß-Bl. GB 03

Anschluß-Bl. GB 05

Bemerkung:
Parallel zur geplanten Gasleitung wird eine LWL-Kabelanlage verlegt

Lagesondierungen vor Tiefbau erforderlich !

Projekt-Nummer ONTRAS:
ON 16026
PLE-Komm-Nummer:
2.1.17.009

Signaturen nach der Werknorm VN 131-001

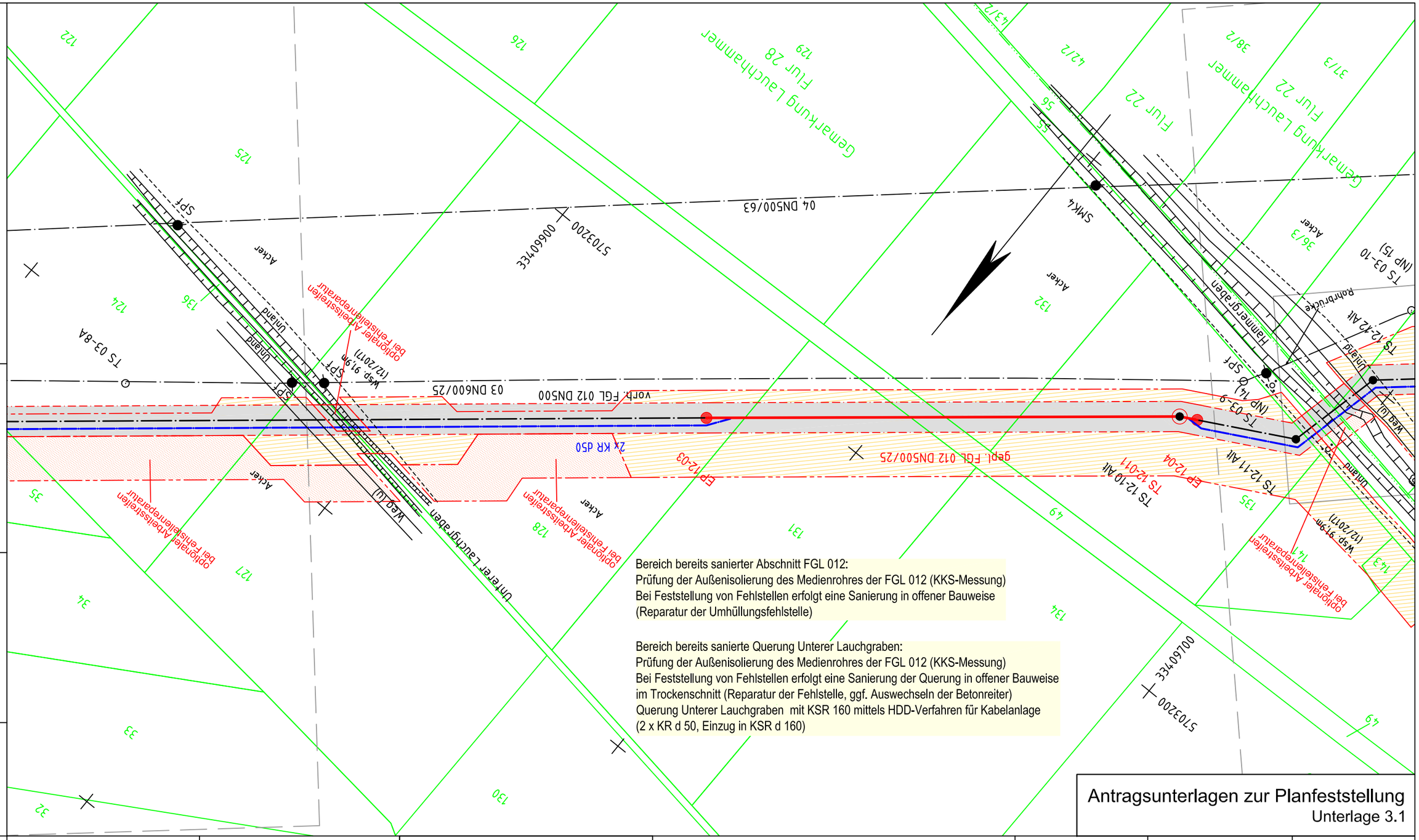

Bereich bereits sanierter Abschnitt FGL 012:
Prüfung der Außenisolierung des Medienrohres der FGL 012 (KKS-Messung)
Bei Feststellung von Fehlstellen erfolgt eine Sanierung in offener Bauweise
(Reparatur der Umhüllungsfehlstelle)

Bereich bereits sanierte Querung Unterer Lauchgraben:
Prüfung der Außenisolierung des Medienrohres der FGL 012 (KKS-Messung)
Bei Feststellung von Fehlstellen erfolgt eine Sanierung der Querung in offener Bauweise
im Trockenschnitt (Reparatur der Fehlstelle, ggf. Auswechseln der Betonreiter)
Querung Unterer Lauchgraben mit KSR 160 mittels HDD-Verfahren für Kabelanlage
(2 x KR d 50, Einzug in KSR d 160)

Antragsunterlagen zur Planfeststellung
Unterlage 3.1

Plan-Berichtigung

Datum	Bearbeiter	Grundlage

Lagebezug ETRS89_UTM33
Höhenbezug DHHN92

PLE

Komm-Nr: 2.1.17.009

2018	Datum	Name
Erst.	09.11.	Tietze
Gepr.	09.11.	Schubert
Freig.	09.11.	Radig

Rev.	Datum	Name
07		
06		
05		
04		
03		
02		
01	17.06.19	Stmi

- gepl. Rohrauswechslung/Umverlegung
- gepl. Kabelrohranlage
- Demontage
- Verwahrung
- FGL - Bestand
- Schutzstreifen
- Arbeitsstreifen
- Fremdleitung unterirdisch
- Flurstücksgrenze
- Gemarkungsgrenze
- Flurgrenze

Längen

DN:	500	mm	Kreis:	Oberspreewald-Lausitz
DP:	25	bar	Gemeinde:	Lauchhammer
Schutzstreifen:	8	m	Gemarkung:	Lauchhammer
Trassierung:	PLE GmbH Berlin		Originalmaßstab des Katasterplanes:	ALK (11/2017)
			Bauplanvermessung:	C&E (02/2018)
			Bauplanerstellung:	C&E (03/2018)

Bemerkungen : Für die in den Planunterlagen dargestellten Fremdanlagen und Katastersituation übernimmt ONTRAS auf Vollständigkeit und Lagegenauigkeit keine Gewähr.

C&E Vermessungstechnik GmbH & Co. KG

PLE Pipeline Engineering GmbH
Görtelstraße 29a/30, 10247 Berlin

Im Auftrag der ontras Gastransport GmbH

FGL Nr.: 012

Neuverlegung der Ferngasleitung FGL 012
DN 500, DN 400 einschl. Nebenanlagen

Bauplan / Grundriss
Maßstab 1 : 1000

Freigabe des Planes durch AG :

Leipzig, 05.03.2019 gez. Lindner gez. Gehrt
Ort, Datum, Unterschrift Lindner Gehrt

Blatt Nr.:
GB 05
REV01

Anschluß-Bl. GB 04

Anschluß-Bl. GB 06

Bemerkung:
Parallel zur geplanten Gasleitung wird eine LWL-Kabelanlage verlegt

Lagesondierungen vor Tiefbau erforderlich !

Projekt-Nummer ONTRAS:
ON 16026
PLE-Komm-Nummer:
2.1.17.009

Signaturen nach der Werknorm VN 131-001

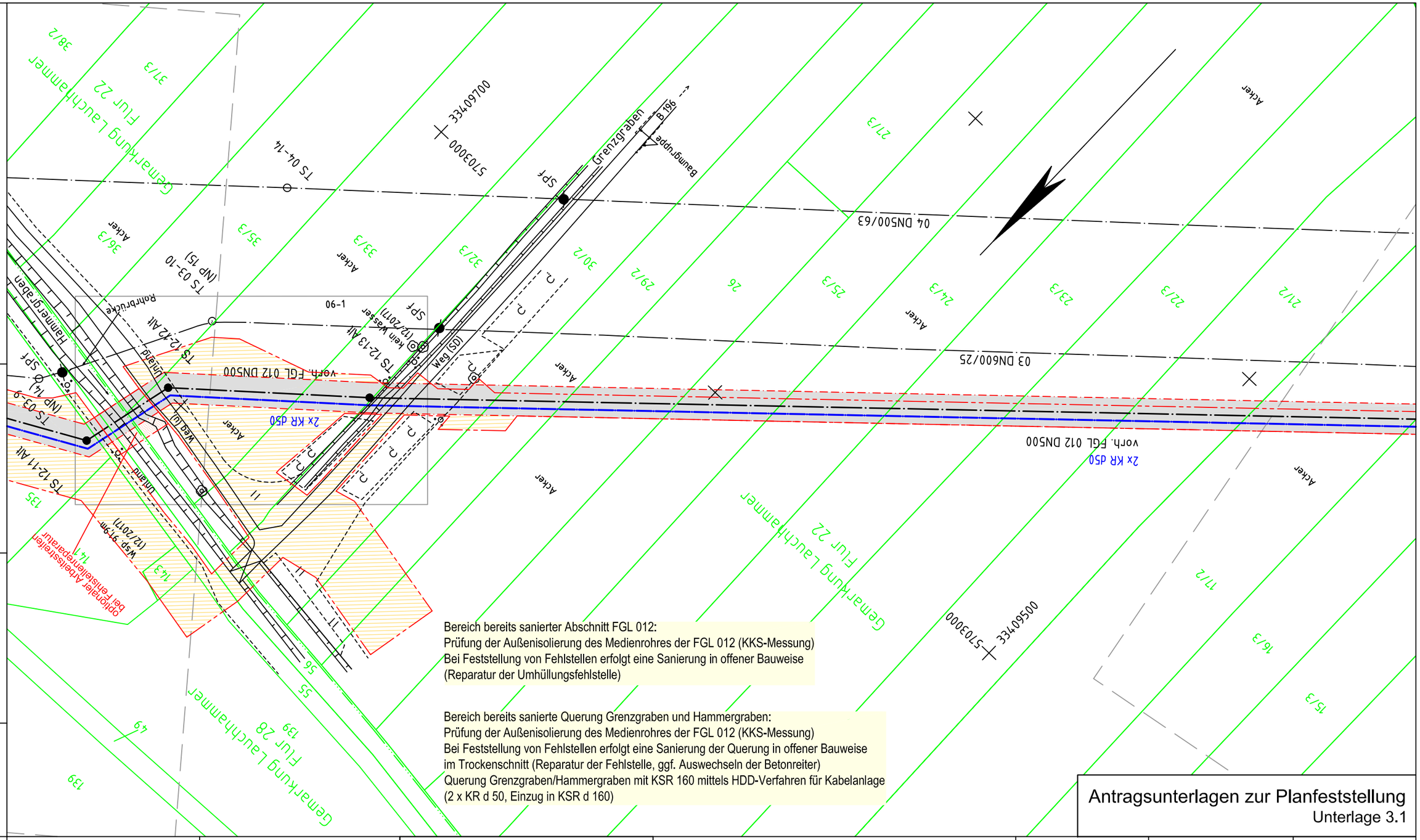

Bereich bereits sanierter Abschnitt FGL 012:
Prüfung der Außenisolierung des Medienrohres der FGL 012 (KKS-Messung)
Bei Feststellung von Fehlstellen erfolgt eine Sanierung in offener Bauweise
(Reparatur der Umhüllungsfehlstelle)

Bereich bereits sanierte Querung Grenzgraben und Hammergraben:
Prüfung der Außenisolierung des Medienrohres der FGL 012 (KKS-Messung)
Bei Feststellung von Fehlstellen erfolgt eine Sanierung der Querung in offener Bauweise
im Trockenschnitt (Reparatur der Fehlstelle, ggf. Auswechseln der Betonreiter)
Querung Grenzgraben/Hammergraben mit KSR 160 mittels HDD-Verfahren für Kabelanlage
(2 x KR d 50, Einzug in KSR d 160)

Antragsunterlagen zur Planfeststellung
Unterlage 3.1

Plan-Berichtigung

Datum	Bearbeiter	Grundlage

Lagebezug ETRS89_UTM33
Höhenbezug DHHN92

PLE

Komm-Nr: 2.1.17.009

2018	Datum	Name
Erst.	09.11.	Tietze
Gepr.	09.11.	Schubert
Freig.	09.11.	Radig

Rev.	Datum	Name
07		
06		
05		
04		
03		
02		
01	17.06.19	Stmi

- gepl. Rohrauswechslung/Umverlegung
- gepl. Kabelrohranlage
- Demontage
- Verwahrung
- FGL - Bestand
- Schutzstreifen
- Arbeitsstreifen
- Fremdleitung unterirdisch
- Flurstücksgrenze
- Gemarkungsgrenze
- Flurgrenze

Längen

DN:	500	mm	Kreis:	Oberspreewald-Lausitz
DP:	25	bar	Gemeinde:	Lauchhammer
Schutzstreifen:	8	m	Gemarkung:	Lauchhammer
Trassierung:	PLE GmbH Berlin		Originalmaßstab des Katasterplanes:	ALK (11/2017)
			Bauplanvermessung:	C&E (02/2018)
			Bauplanerstellung:	C&E (03/2018)

Bemerkungen : Für die in den Planunterlagen dargestellten Fremdanlagen und Katastersituation übernimmt ONTRAS auf Vollständigkeit und Lagegenauigkeit keine Gewähr.

C&E Vermessungstechnik GmbH & Co. KG

PLE Pipeline Engineering GmbH
Gürtelstraße 29a/30, 10247 Berlin

Im Auftrag der ontras Gastransport GmbH

FGL Nr.: 012

Neuverlegung der Ferngasleitung FGL 012
DN 500, DN 400 einschl. Nebenanlagen

Bauplan / Grundriss
Maßstab 1 : 1000

Freigabe des Planes durch AG :

Leipzig, 05.03.2019	gez. Lindner	gez. Gehrt
Ort, Datum, Unterschrift	Lindner	Gehrt

Blatt Nr.:
GB 06
REV01

Anschluß-Bl. GB 05

Anschluß-Bl. GB 07

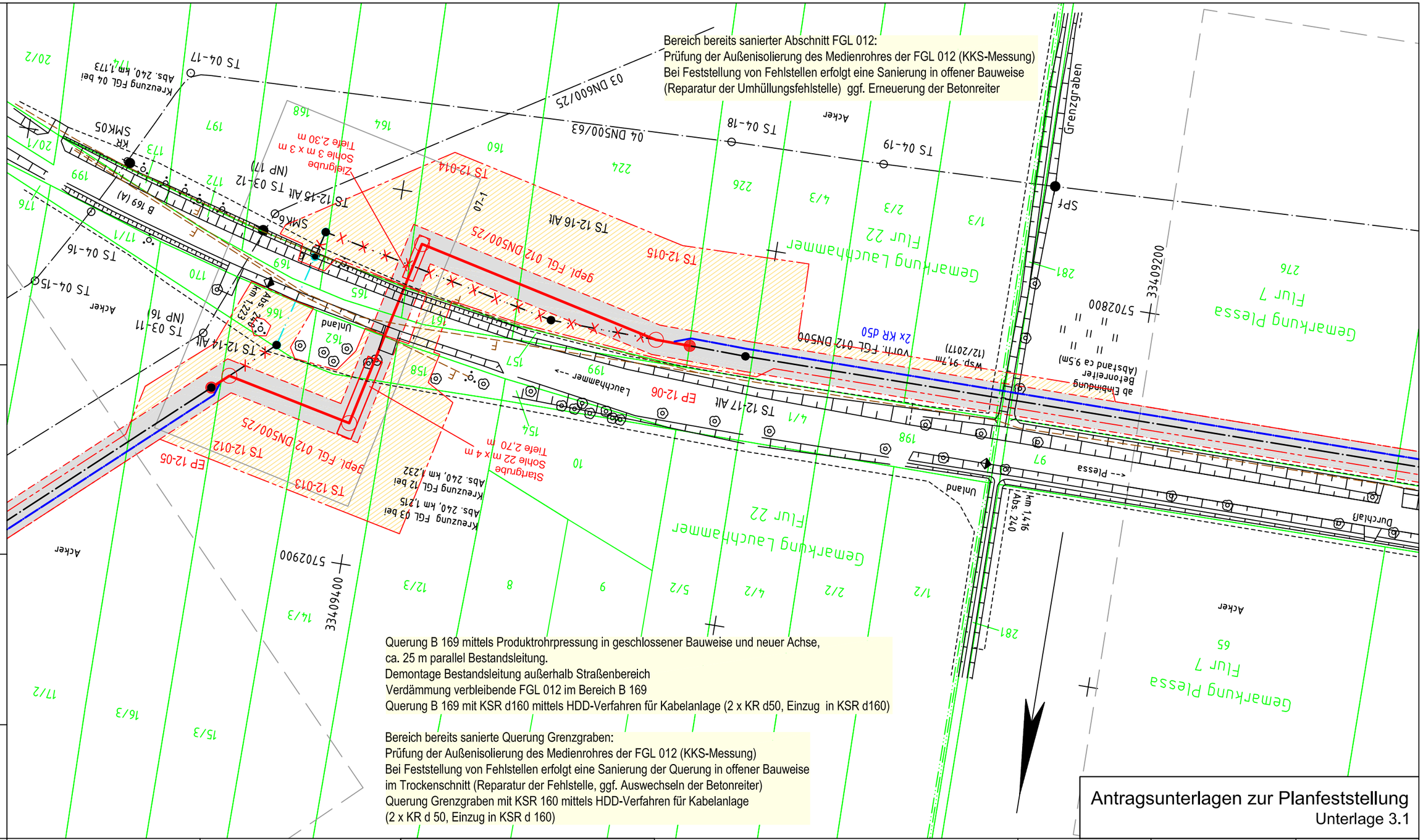

Bemerkung:
Parallel zur geplanten Gasleitung wird eine LWL-Kabelanlage verlegt

Lagesondierungen vor Tiefbau erforderlich !

Projekt-Nummer ONTRAS:
ON 16026
PLE-Komm-Nummer:
2.1.17.009

Signaturen nach der Werknorm VN 131-001

Antragsunterlagen zur Planfeststellung
Unterlage 3.1

Plan-Berichtigung

Datum	Bearbeiter	Grundlage

Lagebezug ETRS89_UTM33
Höhenbezug DHHN92

PLE

Komm-Nr: 2.1.17.009

2018	Datum	Name
Erst.	09.11.	Tietze
Gepr.	09.11.	Schubert
Freig.	09.11.	Radig

Rev.	Datum	Name
07		
06		
05		
04		
03		
02		
01	28.06.19	Tit

- gepl. Rohrauswechslung/Umverlegung
- gepl. Kabelrohranlage
- Demontage
- Verwahrung
- FGL - Bestand
- Schutzstreifen
- Arbeitsstreifen
- Fremdleitung unterirdisch
- Flurstücksgrenze
- Gemarkungsgrenze
- Flurgrenze

Längen

DN:	500	mm	Kreis:	Oberspreewald-Lausitz/ Elbe-Elster
DP:	25	bar	Gemeinde:	Lauchhammer/Plessa
Schutzstreifen:	8	m	Gemarkung:	Lauchhammer/Plessa
Trassierung:	PLE GmbH Berlin		Originalmaßstab des Katasterplanes:	ALK (11/2017)
			Bauplanvermessung:	C&E (02/2018)
			Bauplanerstellung:	C&E (03/2018)

Bemerkungen : Für die in den Planunterlagen dargestellten Fremdanlagen und Katastersituation übernimmt ONTRAS auf Vollständigkeit und Lagegenauigkeit keine Gewähr.

C&E Vermessungstechnik GmbH & Co. KG

PLE Pipeline Engineering GmbH
Gürtelstraße 29a/30, 10247 Berlin

Im Auftrag der ontras Gastransport GmbH

FGL Nr.: 012

Neuverlegung der Ferngasleitung FGL 012
DN 500, DN 400 einschl. Nebenanlagen

Bauplan / Grundriss
Maßstab 1 : 1000

Freigabe des Planes durch AG :

Leipzig, 05.03.2019 gez. Lindner gez. Gehrt
Ort, Datum, Unterschrift Lindner Gehrt

Blatt Nr.: GB 07 REV01

Anschluß-Bl. GB 06

Anschluß-Bl. GB 08

Bemerkung:
Parallel zur geplanten Gasleitung wird eine LWL-Kabelanlage verlegt

Lagesondierungen vor Tiefbau erforderlich !

Projekt-Nummer ONTRAS:
ON 16026
PLE-Komm-Nummer:
2.1.17.009

Signaturen nach der Werknorm VN 131-001

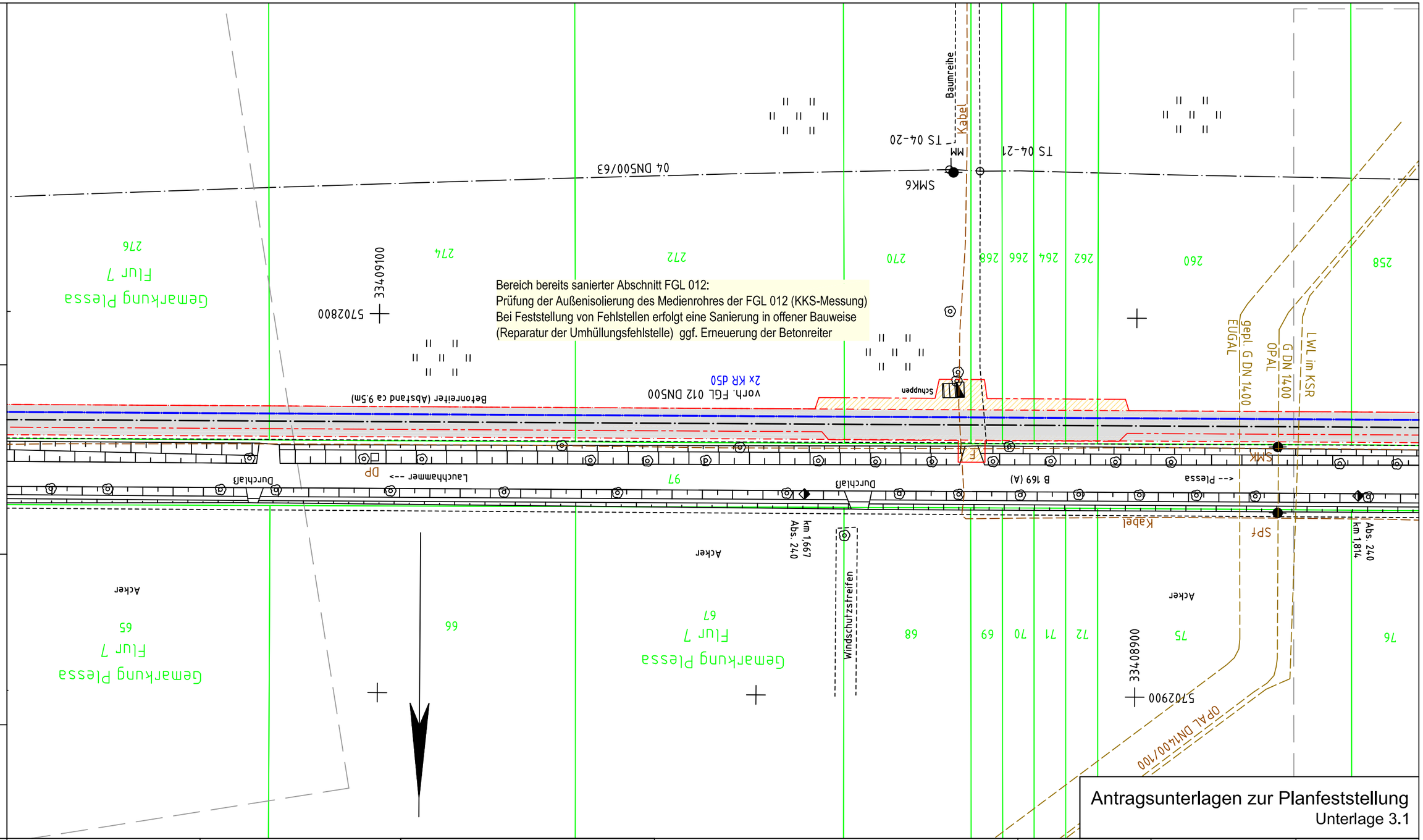

Antragsunterlagen zur Planfeststellung
Unterlage 3.1

Anschluß-Bl. GB 07

Plan-Berichtigung

Datum	Bearbeiter	Grundlage

Lagebezug ETRS89_UTM33
Höhenbezug DHHN92

PLE

Komm-Nr: 2.1.17.009

2018	Datum	Name
Erst.	09.11.	Tietze
Gepr.	09.11.	Schubert
Freig.	09.11.	Radig

Rev.	Datum	Name
07		
06		
05		
04		
03		
02		
01		

- gepl. Rohrauswechslung/Umverlegung
- gepl. Kabelrohranlage
- Demontage
- Verwahrung
- FGL - Bestand
- Schutzstreifen
- Arbeitsstreifen
- Fremdleitung unterirdisch
- Flurstücksgrenze
- Gemarkungsgrenze
- Flurgrenze

Längen

DN:	500	mm	Kreis:	Elbe-Elster
DP:	25	bar	Gemeinde:	Plessa
Schutzstreifen:	8	m	Gemarkung:	Plessa
Trassierung:	PLE GmbH Berlin		Originalmaßstab des Katasterplanes:	ALK (11/2017)
			Bauplanvermessung:	C&E (02/2018)
			Bauplanerstellung:	C&E (03/2018)

Bemerkungen : Für die in den Planunterlagen dargestellten Fremdanlagen und Katastersituation übernimmt ONTRAS auf Vollständigkeit und Lagegenauigkeit keine Gewähr.

C&E Vermessungstechnik GmbH & Co. KG

PLE Pipeline Engineering GmbH
Gürtelstraße 29a/30, 10247 Berlin

Im Auftrag der ontras Gastransport GmbH

FGL Nr.: 012

Neuverlegung der Ferngasleitung FGL 012
DN 500, DN 400 einschl. Nebenanlagen

Bauplan / Grundriss
Maßstab 1 : 1000

Freigabe des Planes durch AG :

Leipzig, 05.03.2019 gez. Lindner gez. Gehrt
Ort, Datum, Unterschrift Lindner Gehrt

Blatt Nr.: GB 08

Anschluß-Bl. GB 09

Bemerkung:
Parallel zur geplanten Gasleitung wird eine LWL-Kabelanlage verlegt

Lagesondierungen vor Tiefbau erforderlich !

Projekt-Nummer ONTRAS:
ON 16026

PLE-Komm-Nummer:
2.1.17.009

Signaturen nach der Werknorm VN 131-001

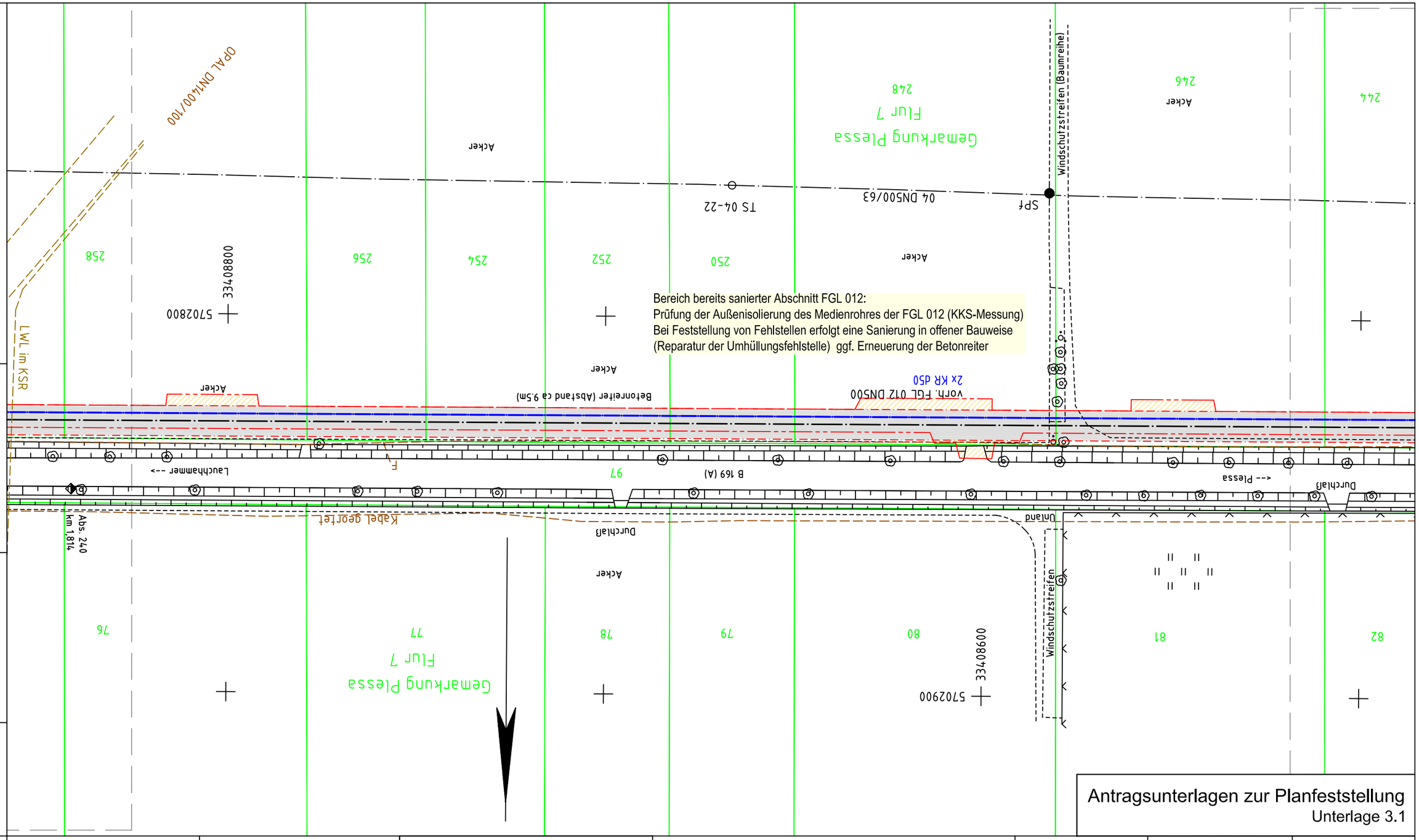

Antragsunterlagen zur Planfeststellung
Unterlage 3.1

Anschluß-Bl. GB 08

Plan-Berichtigung		
Datum	Bearbeiter	Grundlage

Lagebezug ETRS89_UTM33
Höhenbezug DHHN92

PLE

Komm-Nr: 2.1.17.009

2018	Datum	Name
Erst.	09.11.	Tietze
Gepr.	09.11.	Schubert
Freig.	09.11.	Radig

Rev.	Datum	Name
07		
06		
05		
04		
03		
02		
01		

- gepl. Rohrauswechslung/Umverlegung
- gepl. Kabelrohranlage
- Demontage
- Verwahrung
- FGL - Bestand
- Schutzstreifen
- Arbeitsstreifen
- Fremdleitung unterirdisch
- Flurstücksgrenze
- Gemarkungsgrenze
- Flurgrenze

Längen

DN:	500	mm	Kreis:	Elbe-Elster
DP:	25	bar	Gemeinde:	Plessa
Schutzstreifen:	8	m	Gemarkung:	Plessa
Trassierung:	PLE GmbH Berlin		Originalmaßstab des Katasterplanes:	ALK (11/2017)
			Bauplanvermessung:	C&E (02/2018)
			Bauplanerstellung:	C&E (03/2018)

Bemerkungen : Für die in den Planunterlagen dargestellten Fremdanlagen und Katastersituation übernimmt ONTRAS auf Vollständigkeit und Lagegenauigkeit keine Gewähr.

C&E Vermessungstechnik GmbH & Co. KG

PLE Pipeline Engineering GmbH
Gürtelstraße 29a/30, 10247 Berlin

Im Auftrag der ontras Gastransport GmbH

FGL Nr.: 012

Neuverlegung der Ferngasleitung FGL 012
DN 500, DN 400 einschl. Nebenanlagen

Bauplan / Grundriss
Maßstab 1 : 1000

Freigabe des Planes durch AG :

Leipzig, 05.03.2019 gez. Lindner gez. Gehrt
Ort, Datum, Unterschrift Lindner Gehrt

Blatt Nr.: GB 09

Anschluß-Bl. GB 10



Bemerkung:
Parallel zur geplanten Gasleitung wird eine LWL-Kabelanlage verlegt

Lagesondierungen vor Tiefbau erforderlich !

Projekt-Nummer ONTRAS:
ON 16026

PLE-Komm-Nummer:
2.1.17.009

Signaturen nach der Werknorm VN 131-001

Antragsunterlagen zur Planfeststellung
Unterlage 3.1

Plan-Berichtigung

Datum	Bearbeiter	Grundlage

Lagebezug ETRS89_UTM33
Höhenbezug DHHN92

PLE

Komm-Nr: 2.1.17.009

2018	Datum	Name
Erst.	09.11.	Tietze
Gepr.	09.11.	Schubert
Freig.	09.11.	Radig

Rev.	Datum	Name
07		
06		
05		
04		
03		
02		
01		

- gepl. Rohrauswechslung/Umverlegung
- gepl. Kabelrohranlage
- Demontage
- Verwahrung
- FGL - Bestand
- Schutzstreifen
- Arbeitsstreifen
- Fremdleitung unterirdisch
- Flurstücksgrenze
- Gemarkungsgrenze
- Flurgrenze

Längen

DN:	500	mm	Kreis:	Elbe-Elster
DP:	25	bar	Gemeinde:	Plessa
Schutzstreifen:	8	m	Gemarkung:	Plessa
Trassierung:	PLE GmbH Berlin		Originalmaßstab des Katasterplanes:	ALK (11/2017)
			Bauplanvermessung:	C&E (02/2018)
			Bauplanerstellung:	C&E (03/2018)

Bemerkungen : Für die in den Planunterlagen dargestellten Fremdanlagen und Katastersituation übernimmt ONTRAS auf Vollständigkeit und Lagegenauigkeit keine Gewähr.

C&E Vermessungstechnik GmbH & Co. KG

PLE Pipeline Engineering GmbH
Gürtelstraße 29a/30, 10247 Berlin

Im Auftrag der ontras Gastransport GmbH

FGL Nr.: 012

Neuverlegung der Ferngasleitung FGL 012
DN 500, DN 400 einschl. Nebenanlagen

Bauplan / Grundriss
Maßstab 1 : 1000

Freigabe des Planes durch AG :

Leipzig, 05.03.2019 gez. Lindner gez. Gehrt
Ort, Datum, Unterschrift Lindner Gehrt

Blatt Nr.: GB 10

Anschluß-Bl. GB 09

Anschluß-Bl. GB 11



Antragsunterlagen zur Planfeststellung
Unterlage 3.1

Bemerkung:
Parallel zur geplanten Gasleitung wird eine LWL-Kabelanlage verlegt

Lagesondierungen vor Tiefbau erforderlich !

Projekt-Nummer ONTRAS:
ON 16026

PLE-Komm-Nummer:
2.1.17.009

Signaturen nach der Werknorm VN 131-001

Plan-Berichtigung

Datum	Bearbeiter	Grundlage

Lagebezug ETRS89_UTM33
Höhenbezug DHHN92

PLE

Komm-Nr: 2.1.17.009

2018	Datum	Name
Erst.	09.11.	Tietze
Gepr.	09.11.	Schubert
Freig.	09.11.	Radig

Rev.	Datum	Name
07		
06		
05		
04		
03		
02		
01		

- gepl. Rohrauswechslung/Umverlegung
- gepl. Kabelrohranlage
- Demontage
- Verwahrung
- FGL - Bestand
- Schutzstreifen
- Arbeitsstreifen
- Fremdleitung unterirdisch
- Flurstücksgrenze
- Gemarkungsgrenze
- Flurgrenze

Längen

DN:	500	mm	Kreis:	Elbe-Elster
DP:	25	bar	Gemeinde:	Plessa
Schutzstreifen:	8	m	Gemarkung:	Plessa
Trassierung:	PLE GmbH Berlin		Originalmaßstab des Katasterplanes:	ALK (11/2017)
			Bauplanvermessung:	C&E (02/2018)
			Bauplanerstellung:	C&E (03/2018)

Bemerkungen : Für die in den Planunterlagen dargestellten Fremdanlagen und Katastersituation übernimmt ONTRAS auf Vollständigkeit und Lagegenauigkeit keine Gewähr.

C&E Vermessungstechnik GmbH & Co. KG

PLE Pipeline Engineering GmbH
Gürtelstraße 29a/30, 10247 Berlin

Im Auftrag der ontras Gastransport GmbH

FGL Nr.: 012

Neuverlegung der Ferngasleitung FGL 012
DN 500, DN 400 einschl. Nebenanlagen

Bauplan / Grundriss

Maßstab 1 : 1000

Freigabe des Planes durch AG :

Leipzig, 05.03.2019 gez. Lindner gez. Gehrt

Ort, Datum, Unterschrift Lindner Gehrt

Blatt Nr.: GB 11

Anschluß-Bl. GB 10

Anschluß-Bl. GB 12

Bemerkung:
Parallel zur geplanten Gasleitung wird eine LWL-Kabelanlage verlegt

Lagesondierungen vor Tiefbau erforderlich !

Projekt-Nummer ONTRAS:
ON 16026

PLE-Komm-Nummer:
2.1.17.009

Signaturen nach der Werknorm VN 131-001



Antragsunterlagen zur Planfeststellung
Unterlage 3.1

Plan-Berichtigung		
Datum	Bearbeiter	Grundlage

Lagebezug ETRS89_UTM33
Höhenbezug DHHN92

PLE

Komm-Nr: 2.1.17.009

2018	Datum	Name
Erst.	09.11.	Tietze
Gepr.	09.11.	Schubert
Freig.	09.11.	Radig

Rev.	Datum	Name
07		
06		
05		
04		
03		
02		
01		

- gepl. Rohrauswechslung/Umverlegung
- gepl. Kabelrohranlage
- Demontage
- Verwahrung
- FGL - Bestand
- Schutzstreifen
- Arbeitsstreifen
- Fremdleitung unterirdisch
- Flurstücksgrenze
- Gemarkungsgrenze
- Flurgrenze

Längen

DN:	500	mm	Kreis:	Elbe-Elster
DP:	25	bar	Gemeinde:	Plessa
Schutzstreifen:	8	m	Gemarkung:	Plessa
Trassierung:	PLE GmbH Berlin		Originalmaßstab des Katasterplanes:	ALK (11/2017)
			Bauplanvermessung:	C&E (02/2018)
			Bauplanerstellung:	C&E (03/2018)

Bemerkungen : Für die in den Planunterlagen dargestellten Fremdanlagen und Katastersituation übernimmt ONTRAS auf Vollständigkeit und Lagegenauigkeit keine Gewähr.

C&E Vermessungstechnik GmbH & Co. KG

PLE Pipeline Engineering GmbH
Gürtelstraße 29a/30, 10247 Berlin

Im Auftrag der ontras Gastransport GmbH

FGL Nr.: 012

Neuverlegung der Ferngasleitung FGL 012
DN 500, DN 400 einschl. Nebenanlagen

Bauplan / Grundriss
Maßstab 1 : 1000

Freigabe des Planes durch AG :

Leipzig, 05.03.2019 gez. Lindner gez. Gehrt
Ort, Datum, Unterschrift Lindner Gehrt

Blatt Nr.: GB 12

Anschluß-Bl. GB 11

Anschluß-Bl. GB 13

Bemerkung:
Parallel zur geplanten Gasleitung wird eine LWL-Kabelanlage verlegt

Lagesondierungen vor Tiefbau erforderlich !

Projekt-Nummer ONTRAS:
ON 16026

PLE-Komm-Nummer:
2.1.17.009

Signaturen nach der Werknorm VN 131-001

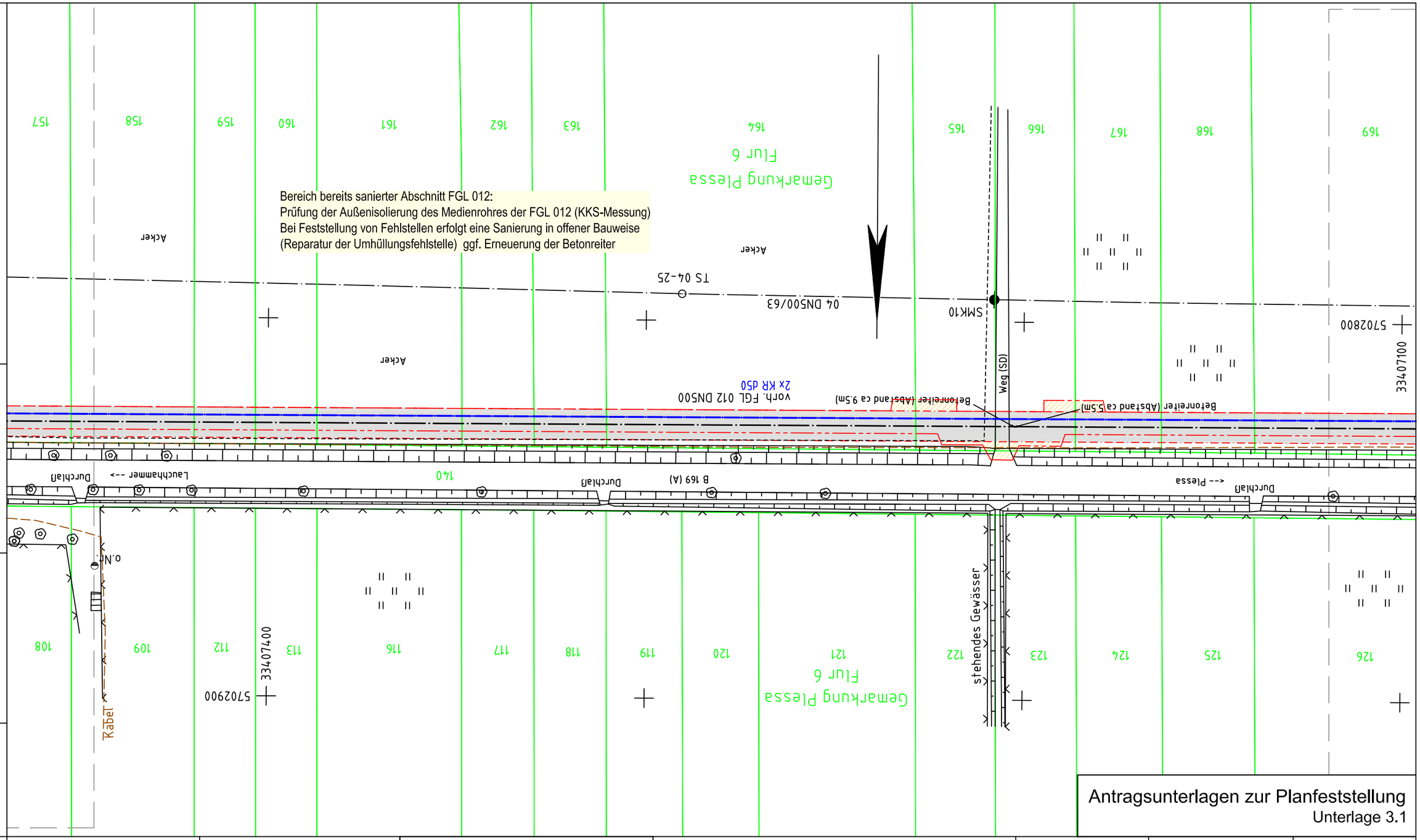

Antragsunterlagen zur Planfeststellung
Unterlage 3.1

Anschluß-Bl. GB 12

Plan-Berichtigung

Datum	Bearbeiter	Grundlage

PLE

Komm-Nr: 2.1.17.009

2018	Datum	Name
Erst.	09.11.	Tietze
Gepr.	09.11.	Schubert
Freig.	09.11.	Radig

Lagebezug ETRS89_UTM33
Höhenbezug DHHN92

Rev.	Datum	Name
07		
06		
05		
04		
03		
02		
01		

- gepl. Rohrauswechslung/Umverlegung
- gepl. Kabelrohranlage
- Demontage
- Verwahrung
- FGL - Bestand
- Schutzstreifen
- Arbeitsstreifen
- Fremdleitung unterirdisch
- Flurstücksgrenze
- Gemarkungsgrenze
- Flurgrenze

Längen

DN:	500	mm	Kreis:	Elbe-Elster
DP:	25	bar	Gemeinde:	Plessa
Schutzstreifen:	8	m	Gemarkung:	Plessa
Trassierung:	PLE GmbH Berlin		Originalmaßstab des Katasterplanes:	ALK (11/2017)
			Bauplanvermessung:	C&E (02/2018)
			Bauplanerstellung:	C&E (03/2018)

Bemerkungen : Für die in den Planunterlagen dargestellten Fremdanlagen und Katastersituation übernimmt ONTRAS auf Vollständigkeit und Lagegenauigkeit keine Gewähr.

C&E Vermessungstechnik GmbH & Co. KG

PLE Pipeline Engineering GmbH
Görtelstraße 29a/30, 10247 Berlin

Im Auftrag der ontras Gastransport GmbH

FGL Nr.: 012

Neuverlegung der Ferngasleitung FGL 012
DN 500, DN 400 einschl. Nebenanlagen

Bauplan / Grundriss
Maßstab 1 : 1000

Freigabe des Planes durch AG :

Leipzig, 05.03.2019 gez. Lindner gez. Gehrt
Ort, Datum, Unterschrift Lindner Gehrt

Blatt Nr.: GB 13

Anschluß-Bl. GB 14

Bemerkung:
Parallel zur geplanten Gasleitung wird eine LWL-Kabelanlage verlegt

Lagesondierungen vor Tiefbau erforderlich !

Projekt-Nummer ONTRAS:
ON 16026

PLE-Komm-Nummer:
2.1.17.009

Signaturen nach der Werknorm VN 131-001

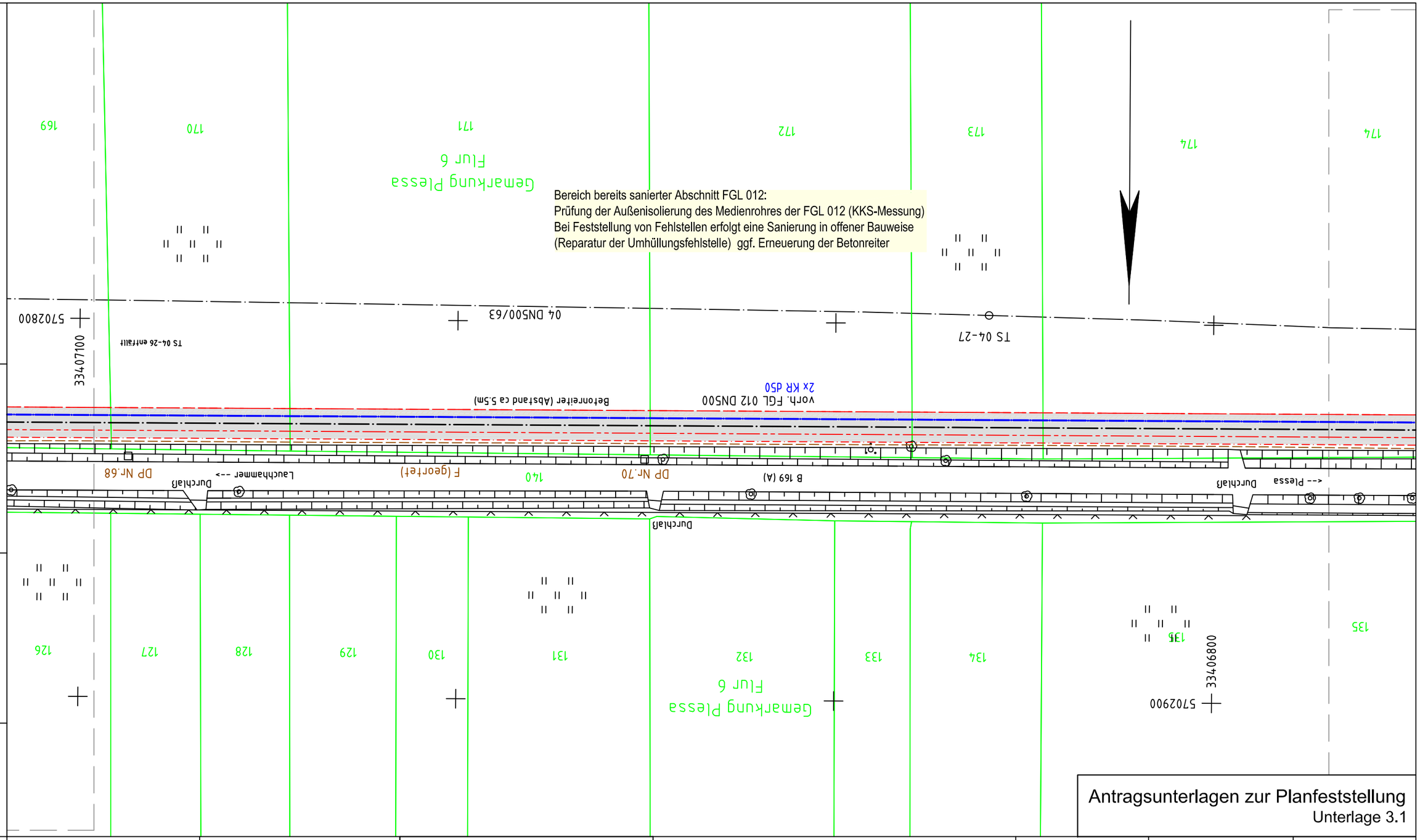

Antragsunterlagen zur Planfeststellung
Unterlage 3.1

Anschluß-Bl. GB 13

Plan-Berichtigung

Datum	Bearbeiter	Grundlage

Lagebezug ETRS89_UTM33
Höhenbezug DHHN92

PLE

Komm-Nr: 2.1.17.009

2018	Datum	Name
Erst.	09.11.	Tietze
Gepr.	09.11.	Schubert
Freig.	09.11.	Radig

Rev.	Datum	Name
07		
06		
05		
04		
03		
02		
01		

- gepl. Rohrauswechslung/Umverlegung
- gepl. Kabelrohranlage
- Demontage
- Verwahrung
- FGL - Bestand
- Schutzstreifen
- Arbeitsstreifen
- Fremdleitung unterirdisch
- Flurstücksgrenze
- Gemarkungsgrenze
- Flurgrenze

Längen

DN:	500	mm	Kreis:	Elbe-Elster
DP:	25	bar	Gemeinde:	Plessa
Schutzstreifen:	8	m	Gemarkung:	Plessa
Trassierung:	PLE GmbH Berlin		Originalmaßstab des Katasterplanes:	ALK (11/2017)
			Bauplanvermessung:	C&E (02/2018)
			Bauplanerstellung:	C&E (03/2018)

Bemerkungen : Für die in den Planunterlagen dargestellten Fremdanlagen und Katastersituation übernimmt ONTRAS auf Vollständigkeit und Lagegenauigkeit keine Gewähr.

C&E Vermessungstechnik GmbH & Co. KG

PLE Pipeline Engineering GmbH
Gürtelstraße 29a/30, 10247 Berlin

Im Auftrag der ontras Gastransport GmbH

FGL Nr.: 012

Neuverlegung der Ferngasleitung FGL 012
DN 500, DN 400 einschl. Nebenanlagen

Bauplan / Grundriss
Maßstab 1 : 1000

Freigabe des Planes durch AG :

Leipzig, 05.03.2019 gez. Lindner gez. Gehrt
Ort, Datum, Unterschrift Lindner Gehrt

Blatt Nr.: GB 14

Anschluß-Bl. GB 15

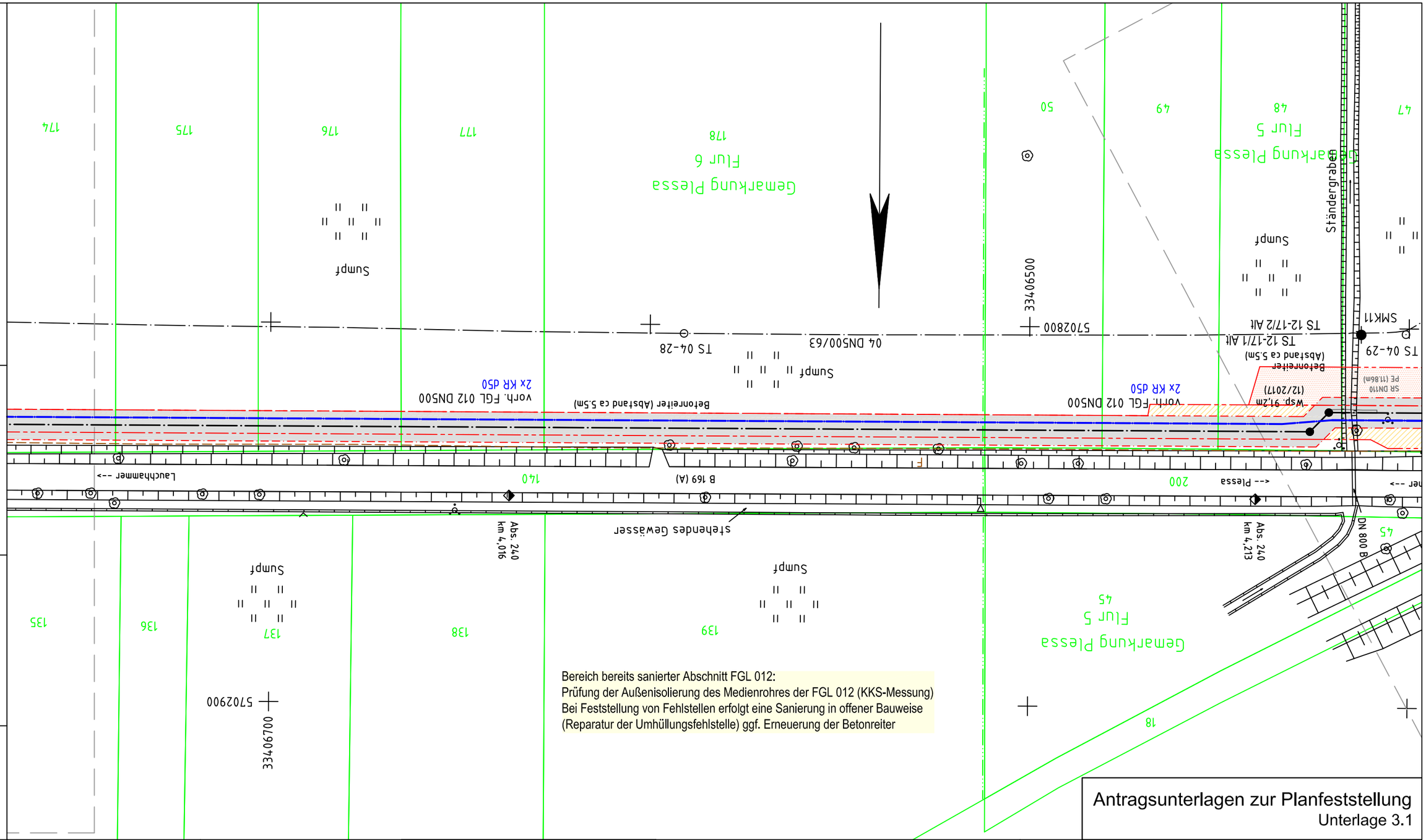

Bereich bereits sanierter Abschnitt FGL 012:
Prüfung der Außenisolierung des Medienrohres der FGL 012 (KKS-Messung)
Bei Feststellung von Fehlstellen erfolgt eine Sanierung in offener Bauweise
(Reparatur der Umhüllungsfehlstelle) ggf. Erneuerung der Betonreiter

Bemerkung:
Parallel zur geplanten Gasleitung wird eine LWL-Kabelanlage verlegt

Lagesondierungen vor Tiefbau erforderlich !

Projekt-Nummer ONTRAS:
ON 16026
PLE-Komm-Nummer:
2.1.17.009

Signaturen nach der Werknorm VN 131-001

Antragsunterlagen zur Planfeststellung
Unterlage 3.1

Plan-Berichtigung

Datum	Bearbeiter	Grundlage

Lagebezug ETRS89_UTM33
Höhenbezug DHHN92

PLE

Komm-Nr: 2.1.17.009

2018	Datum	Name
Erst.	09.11.	Tietze
Gepr.	09.11.	Schubert
Freig.	09.11.	Radig

Rev.	Datum	Name
07		
06		
05		
04		
03		
02		
01		

- gepl. Rohrauswechslung/Umverlegung
- gepl. Kabelrohranlage
- Demontage
- Verwahrung
- FGL - Bestand
- Schutzstreifen
- Arbeitsstreifen
- Fremdleitung unterirdisch
- Flurstücksgrenze
- Gemarkungsgrenze
- Flurgrenze

Längen

DN:	500	mm	Kreis:	Elbe-Elster
DP:	25	bar	Gemeinde:	Plessa
Schutzstreifen:	8	m	Gemarkung:	Plessa
Trassierung:	PLE GmbH Berlin		Originalmaßstab des Katasterplanes:	ALK (11/2017)
			Bauplanvermessung:	C&E (02/2018)
			Bauplanerstellung:	C&E (03/2018)

Bemerkungen : Für die in den Planunterlagen dargestellten Fremdanlagen und Katastersituation übernimmt ONTRAS auf Vollständigkeit und Lagegenauigkeit keine Gewähr.

C&E Vermessungstechnik GmbH & Co. KG

PLE Pipeline Engineering GmbH
Gürtelstraße 29a/30, 10247 Berlin

Im Auftrag der ontras Gastransport GmbH

FGL Nr.: 012

Neuverlegung der Ferngasleitung FGL 012
DN 500, DN 400 einschl. Nebenanlagen

Bauplan / Grundriss
Maßstab 1 : 1000

Freigabe des Planes durch AG :

Leipzig, 05.03.2019 gez. Lindner gez. Gehrt
Ort, Datum, Unterschrift Lindner Gehrt

Blatt Nr.: GB 15

Anschluß-Bl. GB 14

Anschluß-Bl. GB 16

Bemerkung:
Parallel zur geplanten Gasleitung wird eine LWL-Kabelanlage verlegt

Lagesondierungen vor Tiefbau erforderlich !

Projekt-Nummer ONTRAS:
ON 16026
PLE-Komm-Nummer:
2.1.17.009

Signaturen nach der Werknorm VN 131-001

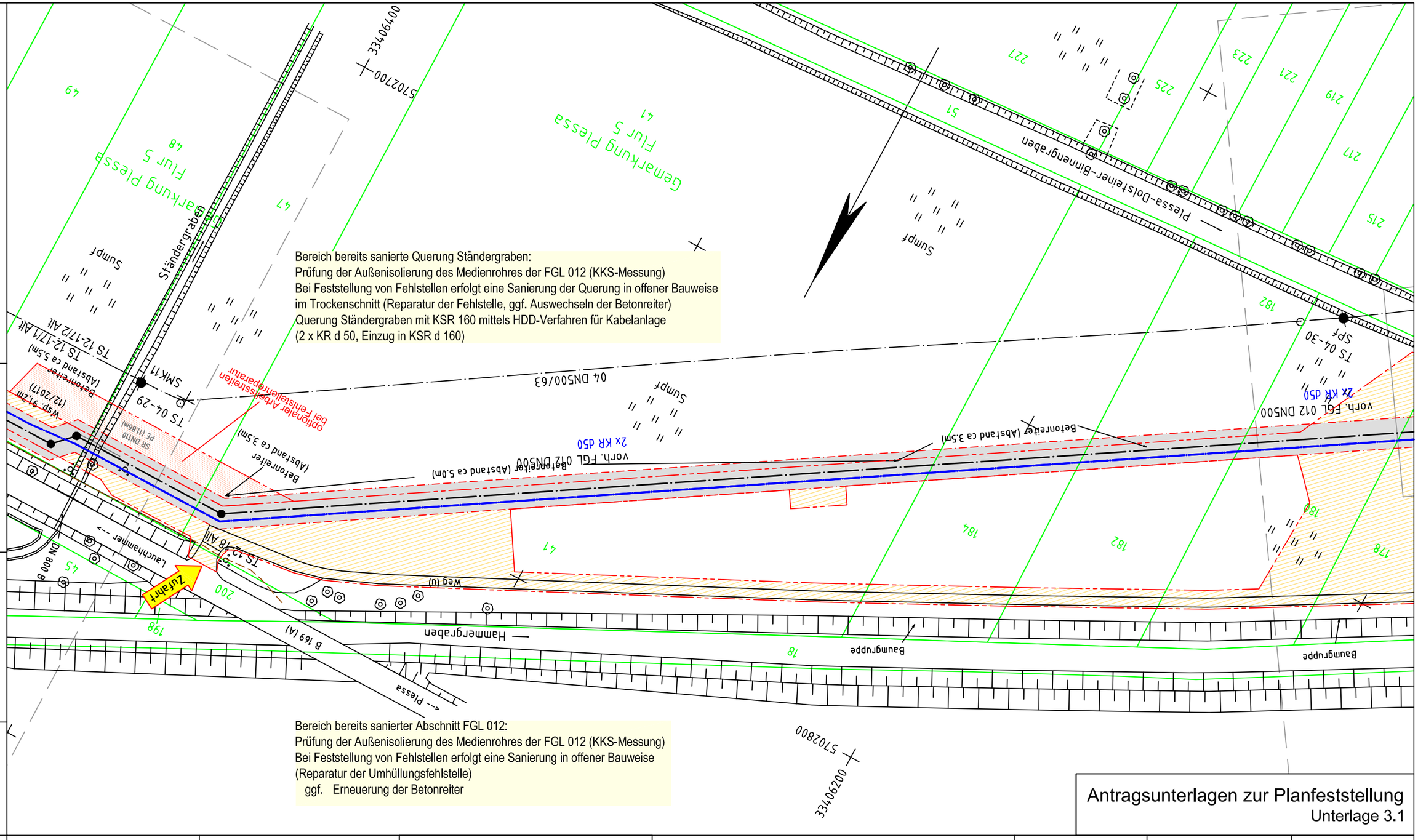

Anschluß-Bl. GB 15

Plan-Berichtigung

Datum	Bearbeiter	Grundlage

Lagebezug ETRS89_UTM33
Höhenbezug DHHN92

PLE

Komm-Nr: 2.1.17.009

2018	Datum	Name
Erst.	09.11.	Tietze
Gepr.	09.11.	Schubert
Freig.	09.11.	Radig

Rev.	Datum	Name
07		
06		
05		
04		
03		
02		
01	08.07.19	Stmi

- gepl. Rohrauswechslung/Umverlegung
- gepl. Kabelrohranlage
- Demontage
- Verwahrung
- FGL - Bestand
- Schutzstreifen
- Arbeitsstreifen
- Fremdleitung unterirdisch
- Flurstücksgrenze
- Gemarkungsgrenze
- Flurgrenze

Längen

DN:	500	mm	Kreis:	Elbe-Elster
DP:	25	bar	Gemeinde:	Plessa
Schutzstreifen:	8	m	Gemarkung:	Plessa
Trassierung:	PLE GmbH Berlin		Originalmaßstab des Katasterplanes:	ALK (11/2017)
			Bauplanvermessung:	C&E (02/2018)
			Bauplanerstellung:	C&E (03/2018)

Bemerkungen : Für die in den Planunterlagen dargestellten Fremdanlagen und Katastersituation übernimmt ONTRAS auf Vollständigkeit und Lagegenauigkeit keine Gewähr.

C&E Vermessungstechnik GmbH & Co. KG

PLE Pipeline Engineering GmbH
Gürtelstraße 29a/30, 10247 Berlin

Im Auftrag der ontras Gastransport GmbH

FGL Nr.: 012

Neuverlegung der Ferngasleitung FGL 012
DN 500, DN 400 einschl. Nebenanlagen

Bauplan / Grundriss

Maßstab 1 : 1000

Freigabe des Planes durch AG :

Leipzig, 05.03.2019	gez. Lindner	gez. Gehrt
Ort, Datum, Unterschrift	Lindner	Gehrt

Blatt Nr.:
GB 16
REV01

Anschluß-Bl. GB 17

Bemerkung:
Parallel zur geplanten Gasleitung wird eine LWL-Kabelanlage verlegt

Lagesondierungen vor Tiefbau erforderlich !

Projekt-Nummer ONTRAS:
ON 16026
PLE-Komm-Nummer:
2.1.17.009

Signaturen nach der Werknorm VN 131-001

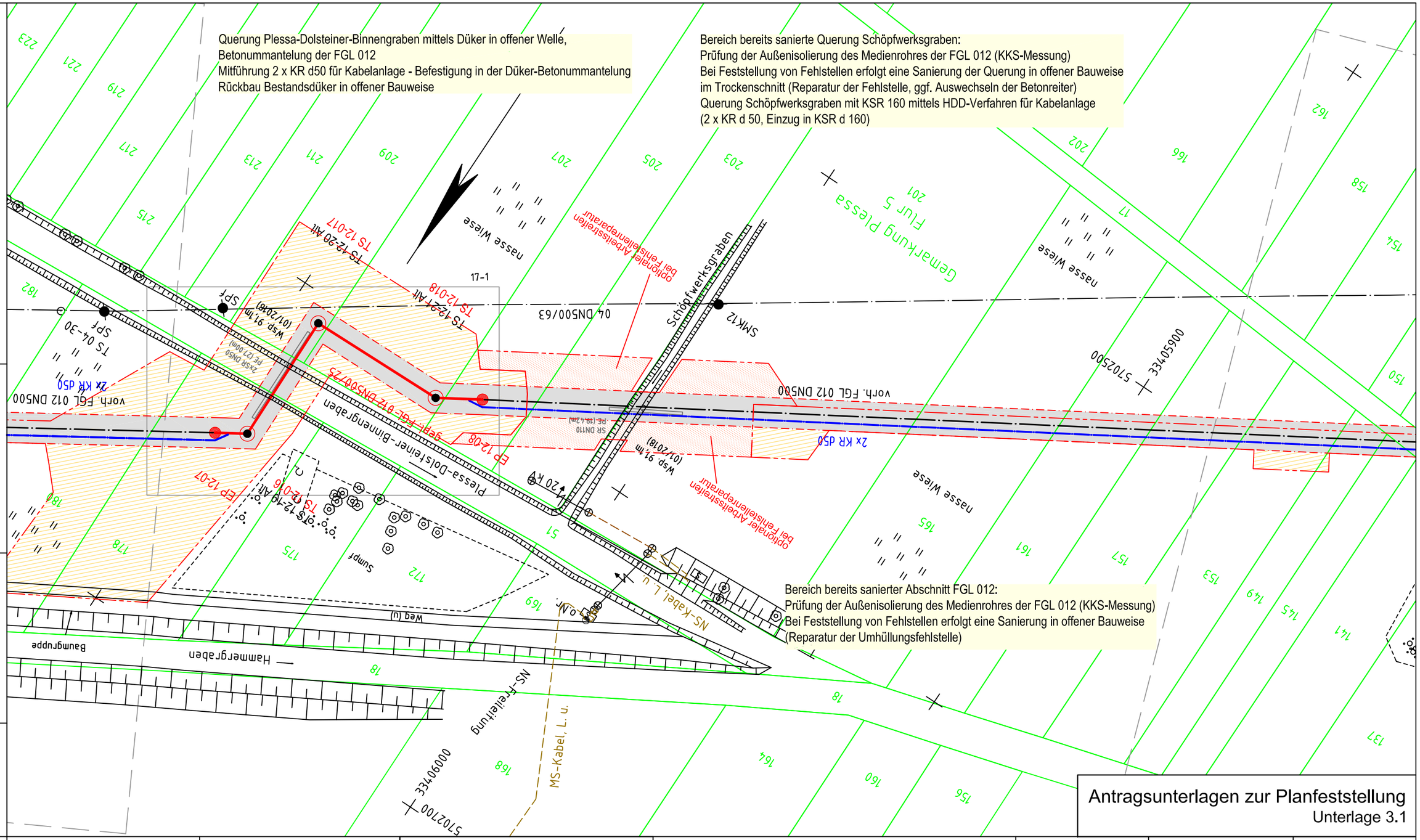

Antragsunterlagen zur Planfeststellung
Unterlage 3.1

Plan-Berichtigung		
Datum	Bearbeiter	Grundlage

Lagebezug ETRS89_UTM33
Höhenbezug DHHN92

PLE

Komm-Nr: 2.1.17.009

2018	Datum	Name
Erst.	09.11.	Tietze
Gepr.	09.11.	Schubert
Freig.	09.11.	Radig

Rev.	Datum	Name
07		
06		
05		
04		
03		
02		
01	08.07.19	Stmi

- gepl. Rohrauswechslung/Umverlegung
- gepl. Kabelrohranlage
- Demontage
- Verwahrung
- FGL - Bestand
- Schutzstreifen
- Arbeitsstreifen
- Fremdleitung unterirdisch
- Flurstücksgrenze
- Gemarkungsgrenze
- Flurgrenze

Längen

DN:	500	mm	Kreis:	Elbe-Elster
DP:	25	bar	Gemeinde:	Plessa
Schutzstreifen:	8	m	Gemarkung:	Plessa
Trassierung:	PLE GmbH Berlin		Originalmaßstab des Katasterplanes:	ALK (11/2017)
			Bauplanvermessung:	C&E (02/2018)
			Bauplanerstellung:	C&E (03/2018)

Bemerkungen : Für die in den Planunterlagen dargestellten Fremdanlagen und Katastersituation übernimmt ONTRAS auf Vollständigkeit und Lagegenauigkeit keine Gewähr.

C&E Vermessungstechnik GmbH & Co. KG

PLE Pipeline Engineering GmbH
Gürtelstraße 29a/30, 10247 Berlin

Im Auftrag der ontras Gastransport GmbH

FGL Nr.: 012

Neuverlegung der Ferngasleitung FGL 012
DN 500, DN 400 einschl. Nebenanlagen

Bauplan / Grundriss
Maßstab 1 : 1000

Freigabe des Planes durch AG :

Leipzig, 05.03.2019 gez. Lindner gez. Gehrt
Ort, Datum, Unterschrift Lindner Gehrt

Blatt Nr.:
GB 17
REV01

Anschluß-Bl. GB 16

Anschluß-Bl. GB 18

Bemerkung:
Parallel zur geplanten Gasleitung wird eine LWL-Kabelanlage verlegt

Lagesondierungen vor Tiefbau erforderlich !

Projekt-Nummer ONTRAS:
ON 16026
PLE-Komm-Nummer:
2.1.17.009

Signaturen nach der Werknorm VN 131-001

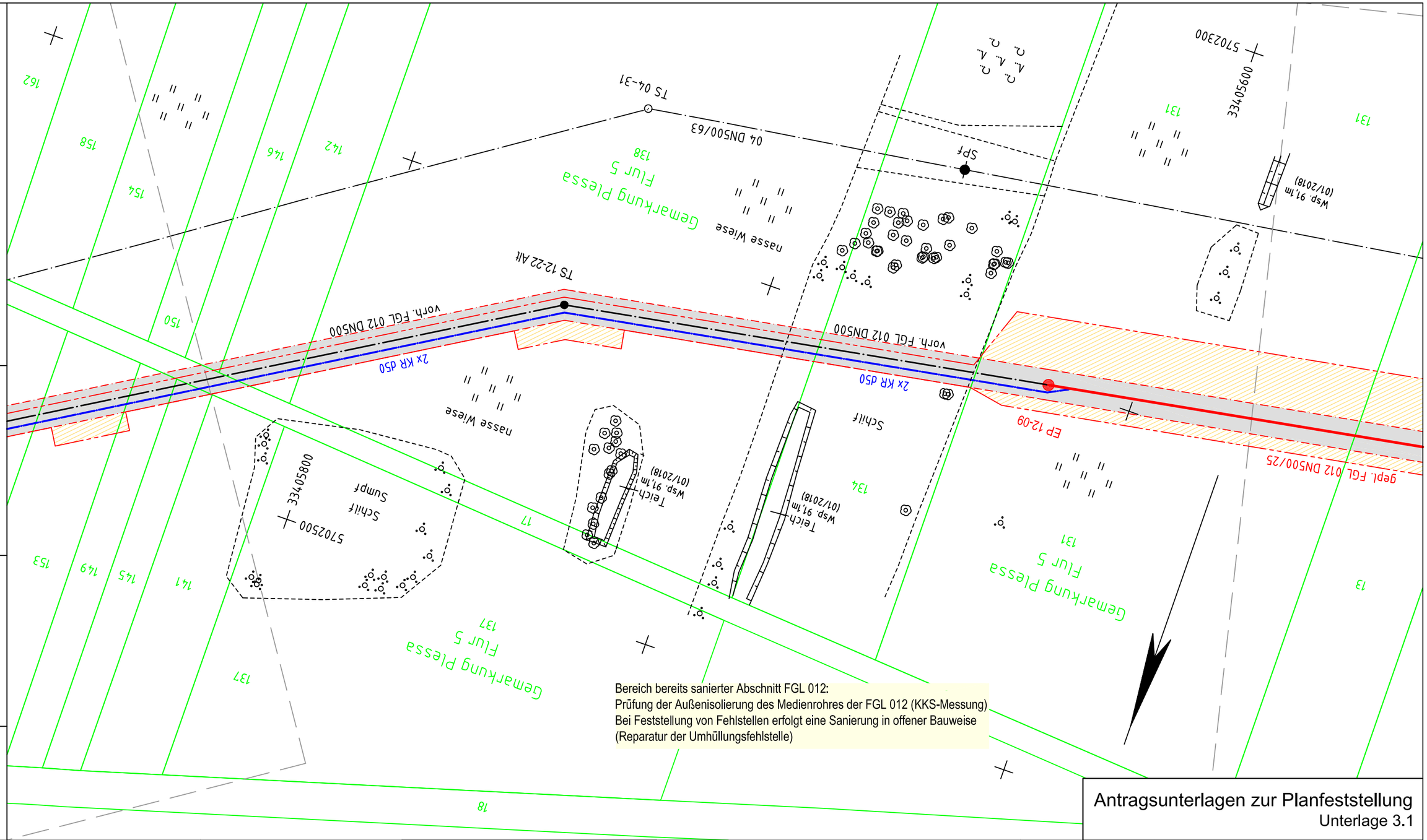

Antragsunterlagen zur Planfeststellung
Unterlage 3.1

Plan-Berichtigung

Datum	Bearbeiter	Grundlage

Lagebezug ETRS89_UTM33
Höhenbezug DHHN92

PLE

Komm-Nr: 2.1.17.009

2018	Datum	Name
Erst.	09.11.	Tietze
Gepr.	09.11.	Schubert
Freig.	09.11.	Radig

Rev.	Datum	Name
07		
06		
05		
04		
03		
02		
01		

- gepl. Rohrauswechslung/Umverlegung
- gepl. Kabelrohranlage
- Demontage
- Verwahrung
- FGL - Bestand
- Schutzstreifen
- Arbeitsstreifen
- Fremdleitung unterirdisch
- Flurstücksgrenze
- Gemarkungsgrenze
- Flurgrenze

Längen

DN:	500	mm	Kreis:	Elbe-Elster
DP:	25	bar	Gemeinde:	Plessa
Schutzstreifen:	8	m	Gemarkung:	Plessa
Trassierung:	PLE GmbH Berlin		Originalmaßstab des Katasterplanes:	ALK (11/2017)
			Bauplanvermessung:	C&E (02/2018)
			Bauplanerstellung:	C&E (03/2018)

Bemerkungen : Für die in den Planunterlagen dargestellten Fremdanlagen und Katastersituation übernimmt ONTRAS auf Vollständigkeit und Lagegenauigkeit keine Gewähr.

C&E Vermessungstechnik GmbH & Co. KG

PLE Pipeline Engineering GmbH
Görtelstraße 29a/30, 10247 Berlin

Im Auftrag der ontras Gastransport GmbH

FGL Nr.: 012

Neuverlegung der Ferngasleitung FGL 012
DN 500, DN 400 einschl. Nebenanlagen

Bauplan / Grundriss
Maßstab 1 : 1000

Freigabe des Planes durch AG :

Leipzig, 05.03.2019 gez. Lindner gez. Gehrt
Ort, Datum, Unterschrift Lindner Gehrt

Blatt Nr.: GB 18

Anschluß-Bl. GB 17

Anschluß-Bl. GB 19

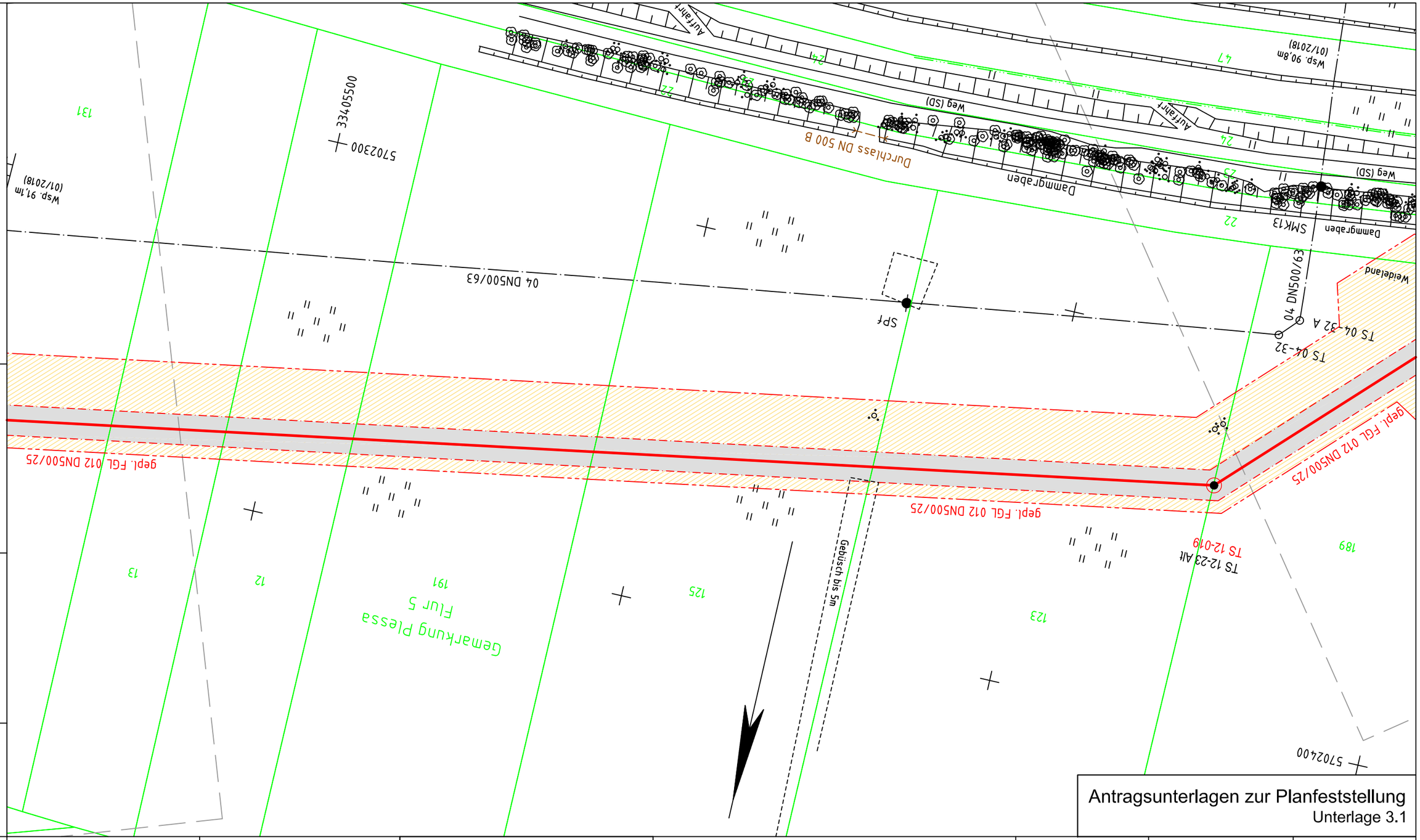

Antragsunterlagen zur Planfeststellung
Unterlage 3.1

Anschluß-Bl. GB 18

Plan-Berichtigung		
Datum	Bearbeiter	Grundlage

PLE

Komm-Nr: 2.1.17.009

2018	Datum	Name
Erst.	09.11.	Tietze
Gepr.	09.11.	Schubert
Freig.	09.11.	Radig

Lagebezug ETRS89_UTM33
Höhenbezug DHHN92

Rev.	Datum	Name
07		
06		
05		
04		
03		
02		
01		

- gepl. Rohrauswechslung/Umverlegung
- gepl. Kabelrohranlage
- Demontage
- Verwahrung
- FGL - Bestand
- Schutzstreifen
- Arbeitsstreifen
- Fremdleitung unterirdisch
- Flurstücksgrenze
- Gemarkungsgrenze
- Flurgrenze

Längen

DN:	500	mm	Kreis:	Elbe-Elster
DP:	25	bar	Gemeinde:	Plessa
Schutzstreifen:	8	m	Gemarkung:	Plessa
Trassierung:	PLE GmbH Berlin		Originalmaßstab des Katasterplanes:	ALK (11/2017)
			Bauplanvermessung:	C&E (02/2018)
			Bauplanerstellung:	C&E (03/2018)

Bemerkungen : Für die in den Planunterlagen dargestellten Fremdanlagen und Katastersituation übernimmt ONTRAS auf Vollständigkeit und Lagegenauigkeit keine Gewähr.

C&E Vermessungstechnik GmbH & Co. KG C&E

PLE Pipeline Engineering GmbH Gürtelstraße 29a/30, 10247 Berlin

Im Auftrag der ontras Gastransport GmbH

FGL Nr.: 012

Neuverlegung der Ferngasleitung FGL 012
DN 500, DN 400 einschl. Nebenanlagen

Bauplan / Grundriss
Maßstab 1 : 1000

Freigabe des Planes durch AG :

Leipzig, 05.03.2019 gez. Lindner gez. Gehrt
Ort, Datum, Unterschrift Lindner Gehrt

Blatt Nr.: GB 19

Anschluß-Bl. GB 20

Bemerkung:
Parallel zur geplanten Gasleitung wird eine LWL-Kabelanlage verlegt

Lagesondierungen vor Tiefbau erforderlich !

Projekt-Nummer ONTRAS:
ON 16026
PLE-Komm-Nummer:
2.1.17.009

Signaturen nach der Werknorm VN 131-001

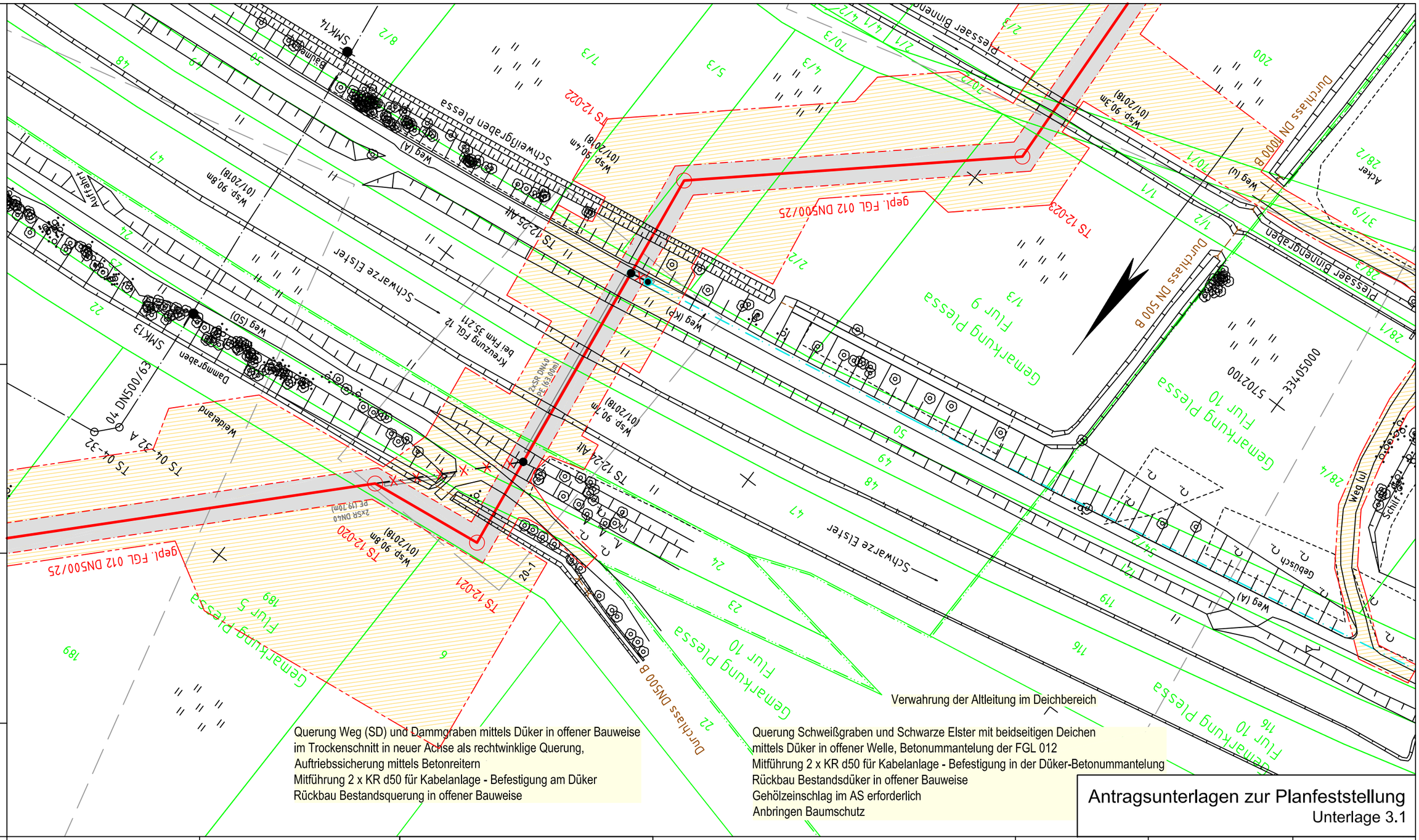

Antragsunterlagen zur Planfeststellung
Unterlage 3.1

Plan-Berichtigung		
Datum	Bearbeiter	Grundlage

Lagebezug ETRS89_UTM33
Höhenbezug DHHN92

PLE

Komm-Nr: 2.1.17.009

2018	Datum	Name
Erst.	09.11.	Tietze
Gepr.	09.11.	Schubert
Freig.	09.11.	Radig

Rev.	Datum	Name
07		
06		
05		
04		
03		
02		
01		

- gepl. Rohrauswechslung/Umverlegung
- gepl. Kabelrohranlage
- Demontage
- Verwahrung
- FGL - Bestand
- Schutzstreifen
- Arbeitsstreifen
- Fremdleitung unterirdisch
- Flurstücksgrenze
- Gemarkungsgrenze
- Flurgrenze

Längen

DN:	500	mm	Kreis:	Elbe-Elster
DP:	25	bar	Gemeinde:	Plessa
Schutzstreifen:	8	m	Gemarkung:	Plessa
Trassierung:	PLE GmbH Berlin		Originalmaßstab des Katasterplanes:	ALK (11/2017)
			Bauplanvermessung:	C&E (02/2018)
			Bauplanerstellung:	C&E (03/2018)

Bemerkungen : Für die in den Planunterlagen dargestellten Fremdanlagen und Katastersituation übernimmt ONTRAS auf Vollständigkeit und Lagegenauigkeit keine Gewähr.

C&E Vermessungstechnik GmbH & Co. KG

PLE Pipeline Engineering GmbH
Gürtelstraße 29a/30, 10247 Berlin

Im Auftrag der ontras Gastransport GmbH

FGL Nr.: 012

Neuverlegung der Ferngasleitung FGL 012
DN 500, DN 400 einschl. Nebenanlagen

Bauplan / Grundriss
Maßstab 1 : 1000

Freigabe des Planes durch AG :

Leipzig, 05.03.2019 gez. Lindner gez. Gehrt
Ort, Datum, Unterschrift Lindner Gehrt

Blatt Nr.: GB 20

Anschluß-Bl. GB 19

Anschluß-Bl. GB 20_1

Antragsunterlagen zur Planfeststellung
Unterlage 3.1

Bemerkung:
Parallel zur geplanten Gasleitung wird eine LWL-Kabelanlage verlegt

Lagesondierungen vor Tiefbau erforderlich !

Projekt-Nummer ONTRAS:
ON 16026
PLE-Komm-Nummer:
2.1.17.009

Signaturen nach der Werknorm VN 131-001

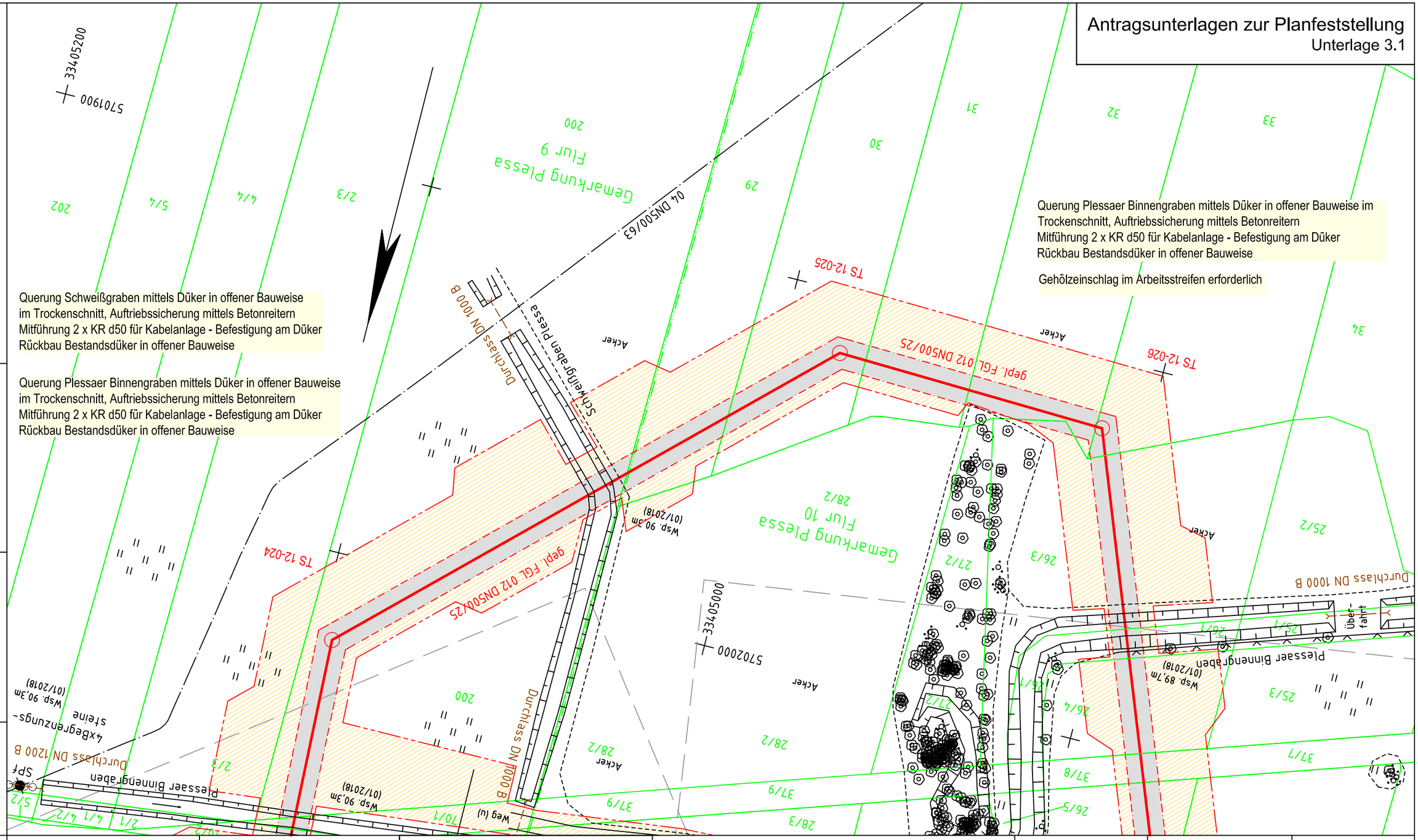

Anschluß-Bl. GB 20

Plan-Berichtigung

Datum	Bearbeiter	Grundlage

Lagebezug ETRS89_UTM33
Höhenbezug DHHN92

PLE

Komm-Nr: 2.1.17.009

2018	Datum	Name
Erst.	09.11.	Tietze
Gepr.	09.11.	Schubert
Freig.	09.11.	Radig

Rev.	Datum	Name
07		
06		
05		
04		
03		
02		
01		

- gepl. Rohrauswechslung/Umverlegung
- gepl. Kabelrohranlage
- Demontage
- Verwahrung
- FGL - Bestand
- Schutzstreifen
- Arbeitsstreifen
- Fremdleitung unterirdisch
- Flurstücksgrenze
- Gemarkungsgrenze
- Flurgrenze

Längen

DN:	500	mm	Kreis:	Elbe-Elster
DP:	25	bar	Gemeinde:	Plessa
Schutzstreifen:	8	m	Gemarkung:	Plessa
Trassierung:	PLE GmbH Berlin		Originalmaßstab des Katasterplanes:	ALK (11/2017)
			Bauplanvermessung:	C&E (02/2018)
			Bauplanerstellung:	C&E (03/2018)

Bemerkungen : Für die in den Planunterlagen dargestellten Fremdanlagen und Katastersituation übernimmt ONTRAS auf Vollständigkeit und Lagegenauigkeit keine Gewähr.

C&E Vermessungstechnik GmbH & Co. KG C&E

PLE Pipeline Engineering GmbH
Görtelstraße 29a/30, 10247 Berlin

Im Auftrag der ontras Gastransport GmbH

FGL Nr.: 012

Neuverlegung der Ferngasleitung FGL 012
DN 500, DN 400 einschl. Nebenanlagen

Bauplan / Grundriss
Maßstab 1 : 1000

Freigabe des Planes durch AG :

Leipzig, 05.03.2019 gez. Lindner gez. Gehrt
Ort, Datum, Unterschrift Lindner Gehrt

Blatt Nr.: GB 20_1

Anschluß-Bl. GB 21

Bemerkung:
Parallel zur geplanten Gasleitung wird eine LWL-Kabelanlage verlegt

Lagesondierungen vor Tiefbau erforderlich !

Projekt-Nummer ONTRAS:
ON 16026
PLE-Komm-Nummer:
2.1.17.009

Signaturen nach der Werknorm VN 131-001

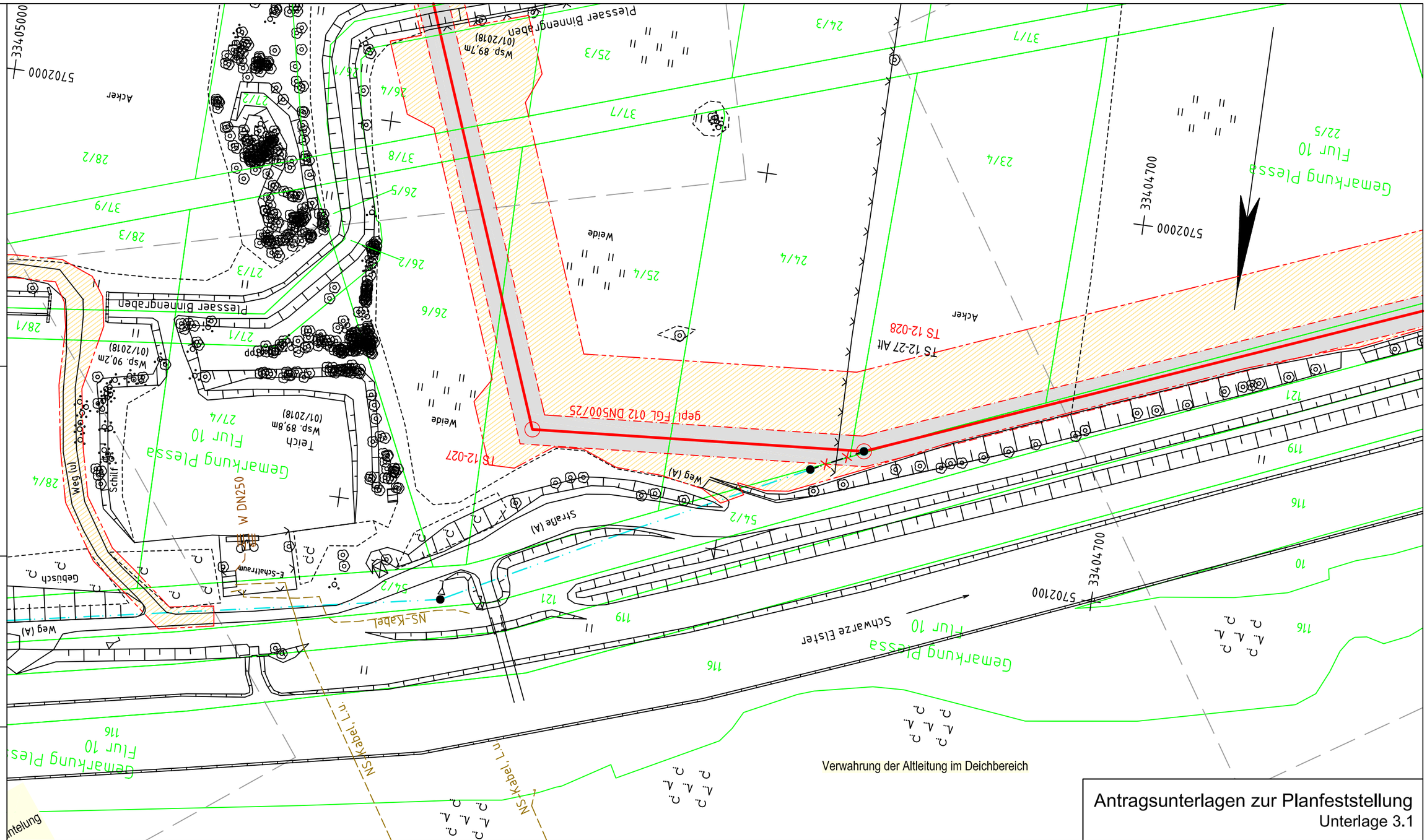

Antragsunterlagen zur Planfeststellung
Unterlage 3.1

Anschluß-Bl. GB 20_1

Plan-Berichtigung		
Datum	Bearbeiter	Grundlage

Lagebezug ETRS89_UTM33
Höhenbezug DHHN92

PLE

Komm-Nr: 2.1.17.009

2018	Datum	Name
Erst.	09.11.	Tietze
Gepr.	09.11.	Schubert
Freig.	09.11.	Radig

Rev.	Datum	Name
07		
06		
05		
04		
03		
02		
01		

- gepl. Rohrauswechslung/Umverlegung
- gepl. Kabelrohranlage
- Demontage
- Verwahrung
- FGL - Bestand
- Schutzstreifen
- Arbeitsstreifen
- Fremdleitung unterirdisch
- Flurstücksgrenze
- Gemarkungsgrenze
- Flurgrenze

Längen

DN:	500	mm	Kreis:	Elbe-Elster
DP:	25	bar	Gemeinde:	Plessa
Schutzstreifen:	8	m	Gemarkung:	Plessa
Trassierung:	PLE GmbH Berlin		Originalmaßstab des Katasterplanes:	ALK (11/2017)
			Bauplanvermessung:	C&E (02/2018)
			Bauplanerstellung:	C&E (03/2018)

Bemerkungen : Für die in den Planunterlagen dargestellten Fremdanlagen und Katastersituation übernimmt ONTRAS auf Vollständigkeit und Lagegenauigkeit keine Gewähr.

C&E Vermessungstechnik GmbH & Co. KG

PLE Pipeline Engineering GmbH
Gürtelstraße 29a/30, 10247 Berlin

Im Auftrag der ontras Gastransport GmbH

FGL Nr.: 012

Neuverlegung der Ferngasleitung FGL 012
DN 500, DN 400 einschl. Nebenanlagen

Bauplan / Grundriss
Maßstab 1 : 1000

Freigabe des Planes durch AG :

Leipzig, 05.03.2019 gez. Lindner gez. Gehrt
Ort, Datum, Unterschrift Lindner Gehrt

Blatt Nr.: GB 21

Anschluß-Bl. GB 22

Bemerkung:
Parallel zur geplanten Gasleitung wird eine LWL-Kabelanlage verlegt

Lagesondierungen vor Tiefbau erforderlich !

Projekt-Nummer ONTRAS:
ON 16026
PLE-Komm-Nummer:
2.1.17.009

Signaturen nach der Werknorm VN 131-001

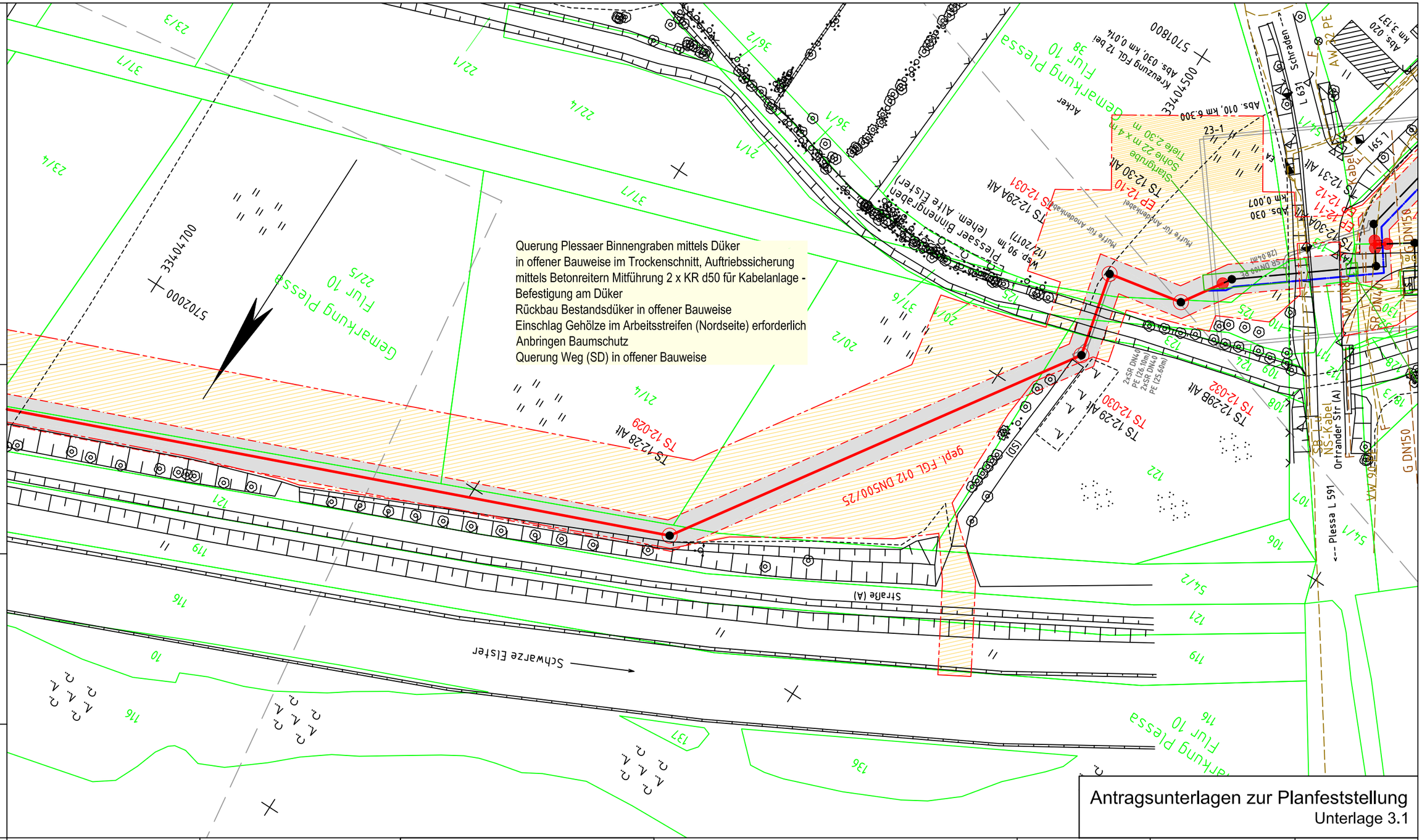

Antragsunterlagen zur Planfeststellung
Unterlage 3.1

Plan-Berichtigung		
Datum	Bearbeiter	Grundlage

Lagebezug ETRS89_UTM33
Höhenbezug DHHN92

PLE

Komm-Nr: 2.1.17.009

2018	Datum	Name
Erst.	09.11.	Tietze
Gepr.	09.11.	Schubert
Freig.	09.11.	Radig

Rev.	Datum	Name
07		
06		
05		
04		
03		
02		
01		

- gepl. Rohrauswechslung/Umverlegung
- gepl. Kabelrohranlage
- Demontage
- Verwahrung
- FGL - Bestand
- Schutzstreifen
- Arbeitsstreifen
- Fremdleitung unterirdisch
- Flurstücksgrenze
- Gemarkungsgrenze
- Flurgrenze

Längen

DN:	500	mm	Kreis:	Elbe-Elster
DP:	25	bar	Gemeinde:	Plessa
Schutzstreifen:	8	m	Gemarkung:	Plessa
Trassierung:	PLE GmbH Berlin		Originalmaßstab des Katasterplanes:	ALK (11/2017)
			Bauplanvermessung:	C&E (02/2018)
			Bauplanerstellung:	C&E (03/2018)

Bemerkungen : Für die in den Planunterlagen dargestellten Fremdanlagen und Katastersituation übernimmt ONTRAS auf Vollständigkeit und Lagegenauigkeit keine Gewähr.

C&E Vermessungstechnik GmbH & Co. KG

PLE Pipeline Engineering GmbH
Gürtelstraße 29a/30, 10247 Berlin

Im Auftrag der ontras Gastransport GmbH

FGL Nr.: 012

Neuverlegung der Ferngasleitung FGL 012
DN 500, DN 400 einschl. Nebenanlagen

Bauplan / Grundriss
Maßstab 1 : 1000

Freigabe des Planes durch AG :

Leipzig, 05.03.2019 gez. Lindner gez. Gehrt
Ort, Datum, Unterschrift Lindner Gehrt

Blatt Nr.: GB 22

Anschluß-Bl. GB 21

Anschluß-Bl. GB 23

Bemerkung:
Parallel zur geplanten Gasleitung wird eine LWL-Kabelanlage verlegt

Lagesondierungen vor Tiefbau erforderlich !

Projekt-Nummer ONTRAS:
ON 16026

PLE-Komm-Nummer:
2.1.17.009

Signaturen nach der Werknorm VN 131-001

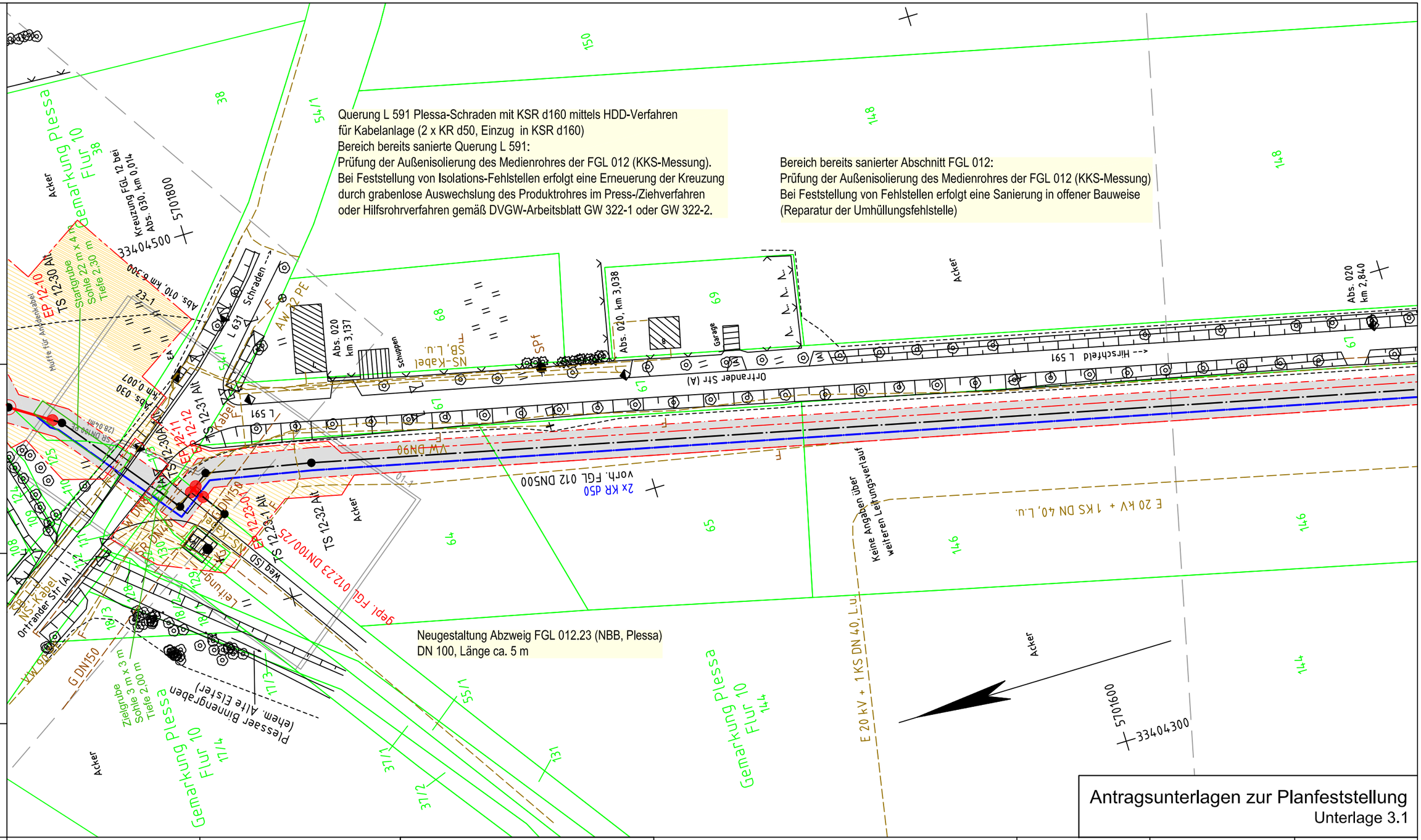

Antragsunterlagen zur Planfeststellung
Unterlage 3.1

Plan-Berichtigung

Datum	Bearbeiter	Grundlage

Lagebezug ETRS89_UTM33
Höhenbezug DHHN92

PLE

Komm-Nr: 2.1.17.009

2018	Datum	Name
Erst.	09.11.	Tietze
Gepr.	09.11.	Schubert
Freig.	09.11.	Radig

Rev.	Datum	Name
07		
06		
05		
04		
03		
02		
01		

- gepl. Rohrauswechslung/Umverlegung
- gepl. Kabelrohranlage
- Demontage
- Verwahrung
- FGL - Bestand
- Schutzstreifen
- Arbeitsstreifen
- Fremdleitung unterirdisch
- Flurstücksgrenze
- Gemarkungsgrenze
- Flurgrenze

Längen

DN:	500	mm	Kreis:	Elbe-Elster
DP:	25	bar	Gemeinde:	Plessa
Schutzstreifen:	8	m	Gemarkung:	Plessa
Trassierung:	PLE GmbH Berlin		Originalmaßstab des Katasterplanes:	ALK (11/2017)
			Bauplanvermessung:	C&E (02/2018)
			Bauplanerstellung:	C&E (03/2018)

Bemerkungen : Für die in den Planunterlagen dargestellten Fremdanlagen und Katastersituation übernimmt ONTRAS auf Vollständigkeit und Lagegenauigkeit keine Gewähr.

C&E Vermessungstechnik GmbH & Co. KG

PLE Pipeline Engineering GmbH
Gürtelstraße 29a/30, 10247 Berlin

Im Auftrag der ontras Gastransport GmbH

FGL Nr.: 012

Neuverlegung der Ferngasleitung FGL 012
DN 500, DN 400 einschl. Nebenanlagen

Bauplan / Grundriss
Maßstab 1 : 1000

Freigabe des Planes durch AG :

Leipzig, 05.03.2019 gez. Lindner gez. Gehrt
Ort, Datum, Unterschrift Lindner Gehrt

Blatt Nr.: GB 23

Anschluß-Bl. GB 22

Anschluß-Bl. GB 24

Bemerkung:
Parallel zur geplanten Gasleitung wird eine LWL-Kabelanlage verlegt

Lagesondierungen vor Tiefbau erforderlich !

Projekt-Nummer ONTRAS:
ON 16026
PLE-Komm-Nummer:
2.1.17.009

Signaturen nach der Werknorm VN 131-001

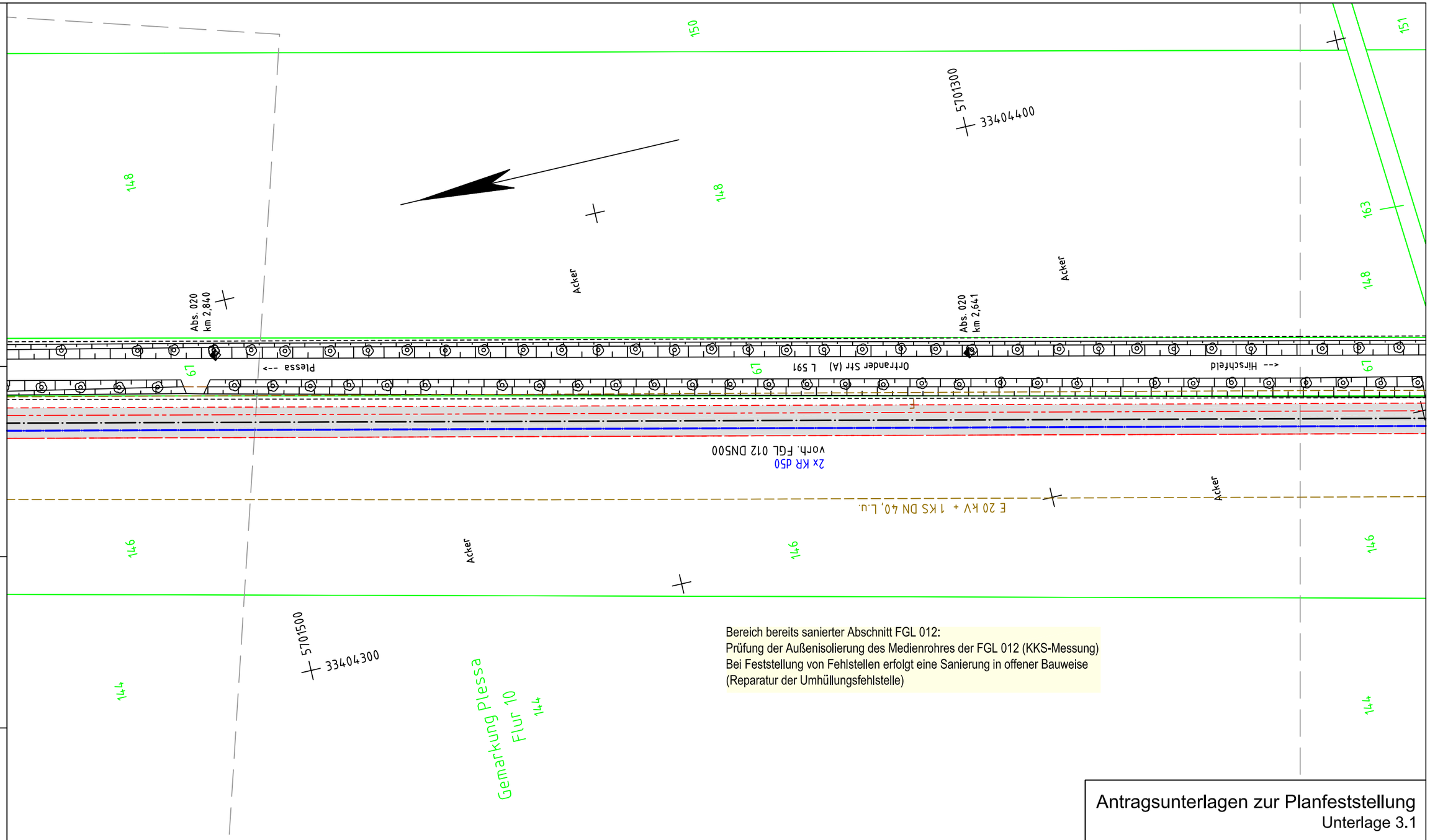

Bereich bereits sanierter Abschnitt FGL 012:
Prüfung der Außenisolierung des Medienrohres der FGL 012 (KKS-Messung)
Bei Feststellung von Fehlstellen erfolgt eine Sanierung in offener Bauweise
(Reparatur der Umhüllungsfehlstelle)

Antragsunterlagen zur Planfeststellung
Unterlage 3.1

Anschluß-Bl. GB 23

Plan-Berichtigung

Datum	Bearbeiter	Grundlage

Lagebezug ETRS89_UTM33
Höhenbezug DHHN92

PLE

Komm-Nr: 2.1.17.009

2018	Datum	Name
Erst.	09.11.	Tietze
Gepr.	09.11.	Schubert
Freig.	09.11.	Radig

Rev.	Datum	Name
07		
06		
05		
04		
03		
02		
01		

- gepl. Rohrauswechslung/Umverlegung
- gepl. Kabelrohranlage
- Demontage
- Verwahrung
- FGL - Bestand
- Schutzstreifen
- Arbeitsstreifen
- Fremdleitung unterirdisch
- Flurstücksgrenze
- Gemarkungsgrenze
- Flurgrenze

Längen

DN:	500	mm	Kreis:	Elbe-Elster
DP:	25	bar	Gemeinde:	Plessa
Schutzstreifen:	8	m	Gemarkung:	Plessa
Trassierung:	PLE GmbH Berlin		Originalmaßstab des Katasterplanes:	ALK (11/2017)
			Bauplanvermessung:	C&E (02/2018)
			Bauplanerstellung:	C&E (03/2018)

Bemerkungen : Für die in den Planunterlagen dargestellten Fremdanlagen und Katastersituation übernimmt ONTRAS auf Vollständigkeit und Lagegenauigkeit keine Gewähr.

C&E Vermessungstechnik GmbH & Co. KG

PLE Pipeline Engineering GmbH
Gürtelstraße 29a/30, 10247 Berlin

Im Auftrag der ontras Gastransport GmbH

FGL Nr.: 012

Neuverlegung der Ferngasleitung FGL 012
DN 500, DN 400 einschl. Nebenanlagen

Bauplan / Grundriss
Maßstab 1 : 1000

Freigabe des Planes durch AG :

Leipzig, 05.03.2019	gez. Lindner	gez. Gehrt
Ort, Datum, Unterschrift	Lindner	Gehrt

Blatt Nr.: GB 24

Anschluß-Bl. GB 25

Bemerkung:
Parallel zur geplanten Gasleitung wird eine LWL-Kabelanlage verlegt

Lagesondierungen vor Tiefbau erforderlich !

Projekt-Nummer ONTRAS:
ON 16026
PLE-Komm-Nummer:
2.1.17.009

Signaturen nach der Werknorm VN 131-001

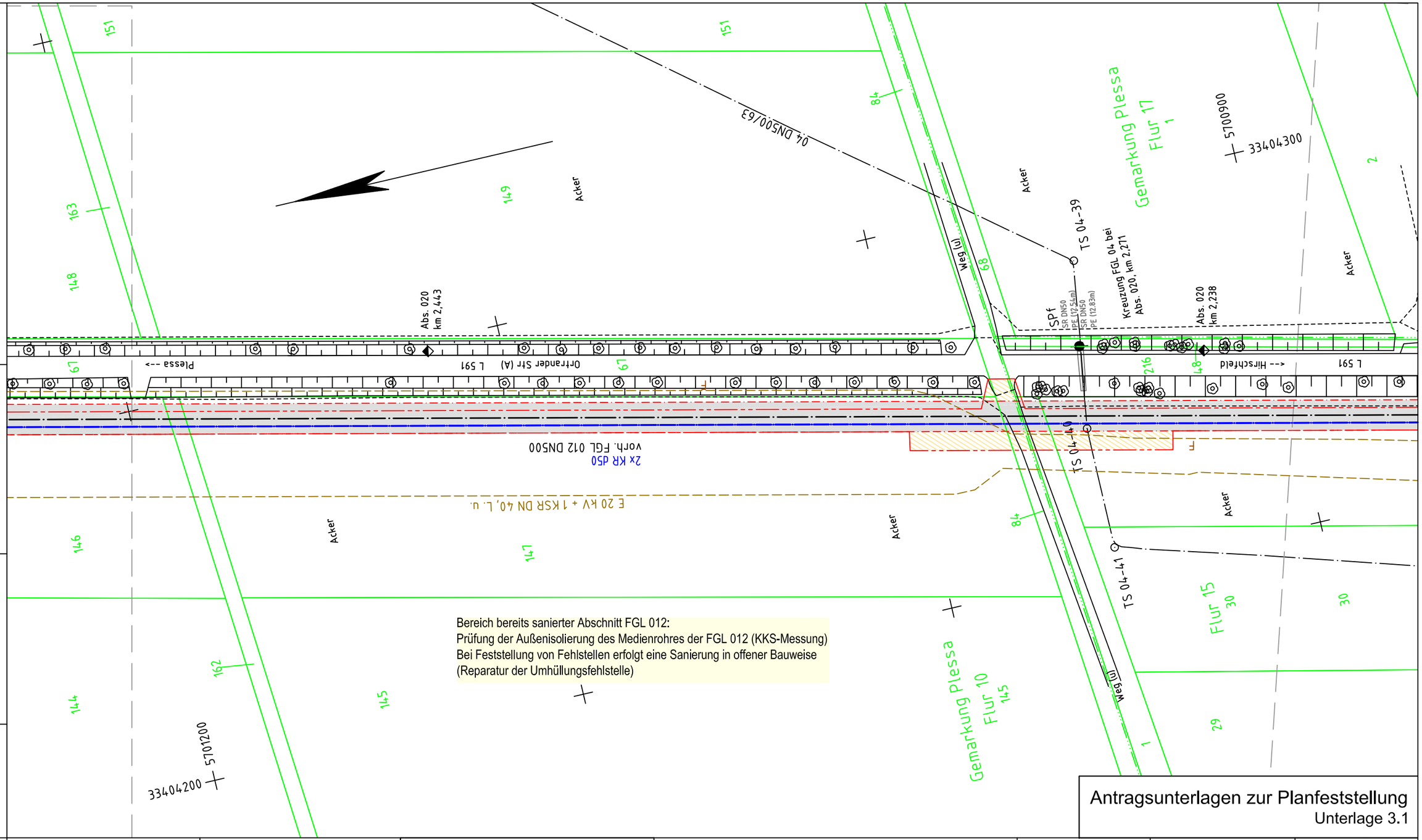

Antragsunterlagen zur Planfeststellung
Unterlage 3.1

Plan-Berichtigung

Datum	Bearbeiter	Grundlage

Lagebezug ETRS89_UTM33
Höhenbezug DHHN92

PLE

Komm-Nr: 2.1.17.009

2018	Datum	Name
Erst.	09.11.	Tietze
Gepr.	09.11.	Schubert
Freig.	09.11.	Radig

Rev.	Datum	Name
07		
06		
05		
04		
03		
02		
01		

- gepl. Rohrauswechslung/Umverlegung
- gepl. Kabelrohranlage
- Demontage
- Verwahrung
- FGL - Bestand
- Schutzstreifen
- Arbeitsstreifen
- Fremdleitung unterirdisch
- Flurstücksgrenze
- Gemarkungsgrenze
- Flurgrenze

Längen

DN:	500	mm	Kreis:	Elbe-Elster
DP:	25	bar	Gemeinde:	Plessa
Schutzstreifen:	8	m	Gemarkung:	Plessa
Trassierung:	PLE GmbH Berlin		Originalmaßstab des Katasterplanes:	ALK (11/2017)
			Bauplanvermessung:	C&E (02/2018)
			Bauplanerstellung:	C&E (03/2018)

Bemerkungen : Für die in den Planunterlagen dargestellten Fremdanlagen und Katastersituation übernimmt ONTRAS auf Vollständigkeit und Lagegenauigkeit keine Gewähr.

C&E Vermessungstechnik GmbH & Co. KG

PLE Pipeline Engineering GmbH
Gürtelstraße 29a/30, 10247 Berlin

Im Auftrag der ontras Gastransport GmbH

FGL Nr.: 012

Neuverlegung der Ferngasleitung FGL 012
DN 500, DN 400 einschl. Nebenanlagen

Bauplan / Grundriss
Maßstab 1 : 1000

Freigabe des Planes durch AG :

Leipzig, 05.03.2019 gez. Lindner gez. Gehrt
Ort, Datum, Unterschrift Lindner Gehrt

Blatt Nr.: GB 25

Anschluß-Bl. GB 24

Anschluß-Bl. GB 26

Bemerkung:
Parallel zur geplanten Gasleitung wird eine LWL-Kabelanlage verlegt

Lagesondierungen vor Tiefbau erforderlich !

Projekt-Nummer ONTRAS:
ON 16026
PLE-Komm-Nummer:
2.1.17.009

Signaturen nach der Werknorm VN 131-001

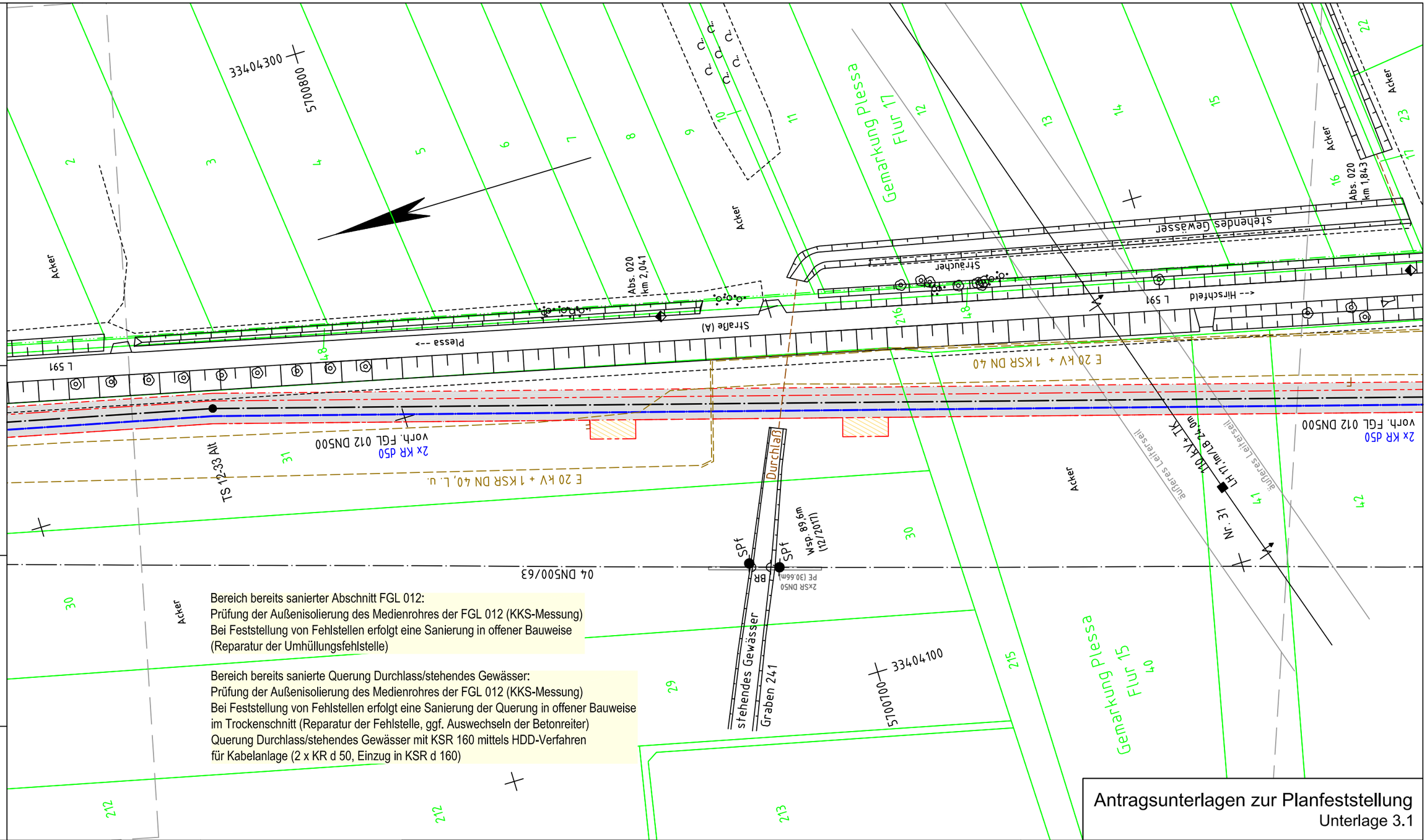

Bereich bereits sanierter Abschnitt FGL 012:
Prüfung der Außenisolierung des Medienrohres der FGL 012 (KKS-Messung)
Bei Feststellung von Fehlstellen erfolgt eine Sanierung in offener Bauweise
(Reparatur der Umhüllungsfehlstelle)

Bereich bereits sanierte Querung Durchlass/stehendes Gewässer:
Prüfung der Außenisolierung des Medienrohres der FGL 012 (KKS-Messung)
Bei Feststellung von Fehlstellen erfolgt eine Sanierung der Querung in offener Bauweise
im Trockenschnitt (Reparatur der Fehlstelle, ggf. Auswechseln der Betonreiter)
Querung Durchlass/stehendes Gewässer mit KSR 160 mittels HDD-Verfahren
für Kabelanlage (2 x KR d 50, Einzug in KSR d 160)

Antragsunterlagen zur Planfeststellung
Unterlage 3.1

Plan-Berichtigung

Datum	Bearbeiter	Grundlage

Lagebezug ETRS89_UTM33
Höhenbezug DHHN92

PLE

Komm-Nr: 2.1.17.009

2018	Datum	Name
Erst.	09.11.	Tietze
Gepr.	09.11.	Schubert
Freig.	09.11.	Radig

Rev.	Datum	Name
07		
06		
05		
04		
03		
02		
01		

- gepl. Rohrauswechslung/Umverlegung
- gepl. Kabelrohranlage
- Demontage
- Verwahrung
- FGL - Bestand
- Schutzstreifen
- Arbeitsstreifen
- Fremdleitung unterirdisch
- Flurstücksgrenze
- Gemarkungsgrenze
- Flurgrenze

Längen

DN:	500	mm	Kreis:	Elbe-Elster
DP:	25	bar	Gemeinde:	Plessa
Schutzstreifen:	8	m	Gemarkung:	Plessa
Trassierung:	PLE GmbH Berlin		Originalmaßstab des Katasterplanes:	ALK (11/2017)
			Bauplanvermessung:	C&E (02/2018)
			Bauplanerstellung:	C&E (03/2018)

Bemerkungen : Für die in den Planunterlagen dargestellten Fremdanlagen und Katastersituation übernimmt ONTRAS auf Vollständigkeit und Lagegenauigkeit keine Gewähr.

C&E Vermessungstechnik GmbH & Co. KG

PLE Pipeline Engineering GmbH
Gürtelstraße 29a/30, 10247 Berlin

Im Auftrag der ontras Gastransport GmbH

FGL Nr.: 012

Neuverlegung der Ferngasleitung FGL 012
DN 500, DN 400 einschl. Nebenanlagen

Bauplan / Grundriss
Maßstab 1 : 1000

Freigabe des Planes durch AG :

Leipzig, 05.03.2019 gez. Lindner gez. Gehrt
Ort, Datum, Unterschrift Lindner Gehrt

Blatt Nr.: GB 26

Anschluß-Bl. GB 25

Anschluß-Bl. GB 27

Bemerkung:
Parallel zur geplanten Gasleitung wird eine LWL-Kabelanlage verlegt

Lagesondierungen vor Tiefbau erforderlich !

Projekt-Nummer ONTRAS:
ON 16026
PLE-Komm-Nummer:
2.1.17.009

Signaturen nach der Werknorm VN 131-001

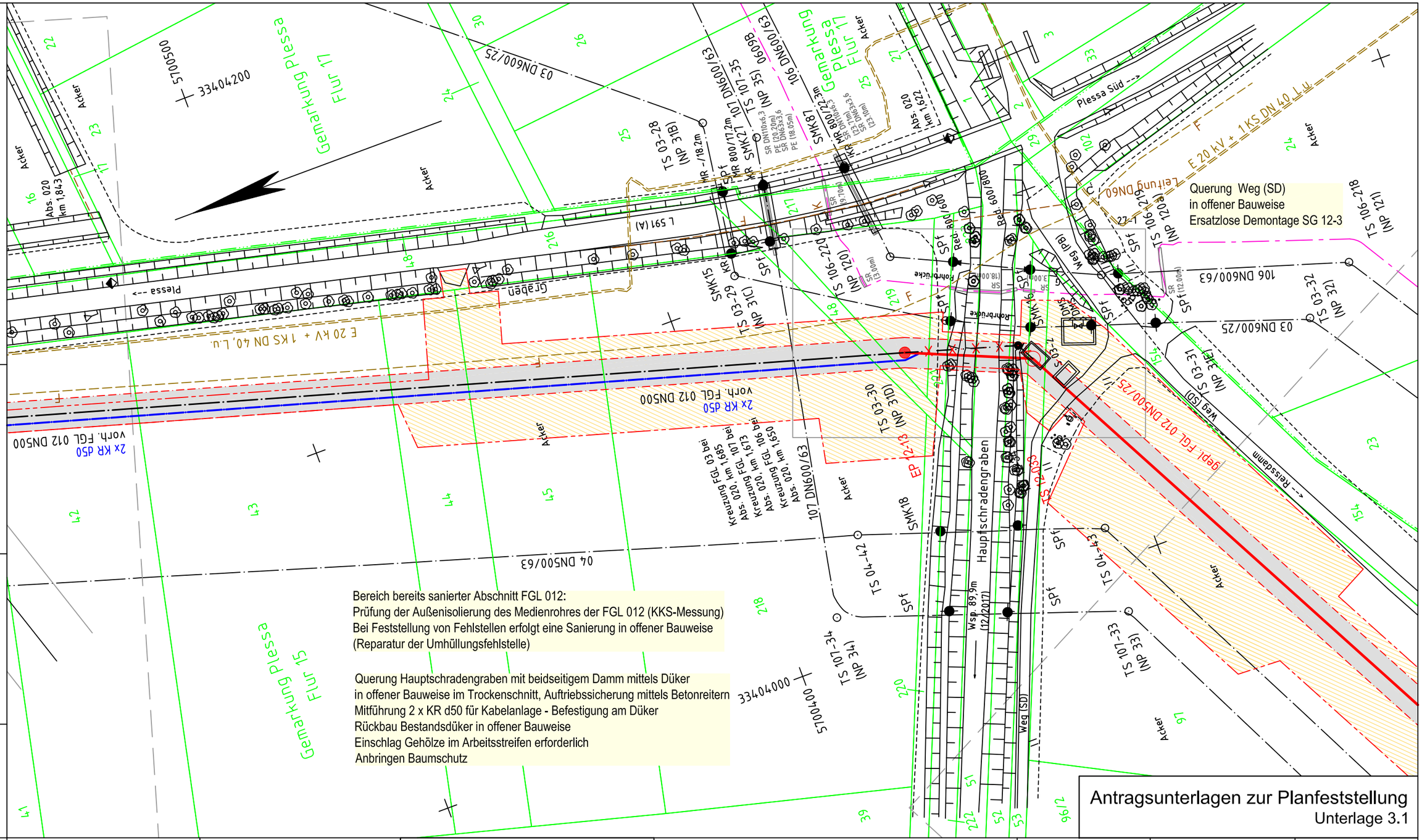

Antragsunterlagen zur Planfeststellung
Unterlage 3.1

Anschluß-Bl. GB 26

Plan-Berichtigung		
Datum	Bearbeiter	Grundlage

Lagebezug ETRS89_UTM33
Höhenbezug DHHN92

PLE

Komm-Nr: 2.1.17.009

2018	Datum	Name
Erst.	09.11.	Tietze
Gepr.	09.11.	Schubert
Freig.	09.11.	Radig

Rev.	Datum	Name
07		
06		
05		
04		
03		
02		
01		

- gepl. Rohrauswechslung/Umverlegung
- gepl. Kabelrohranlage
- Demontage
- Verwahrung
- FGL - Bestand
- Schutzstreifen
- Arbeitsstreifen
- Fremdleitung unterirdisch
- Flurstücksgrenze
- Gemarkungsgrenze
- Flurgrenze

Längen

DN:	500	mm	Kreis:	Elbe-Elster
DP:	25	bar	Gemeinde:	Plessa
Schutzstreifen:	8	m	Gemarkung:	Plessa
Trassierung:	PLE GmbH Berlin		Originalmaßstab des Katasterplanes:	ALK (11/2017)
			Bauplanvermessung:	C&E (02/2018)
			Bauplanerstellung:	C&E (03/2018)

Bemerkungen : Für die in den Planunterlagen dargestellten Fremdanlagen und Katastersituation übernimmt ONTRAS auf Vollständigkeit und Lagegenauigkeit keine Gewähr.

C&E Vermessungstechnik GmbH & Co. KG

PLE Pipeline Engineering GmbH
Gürtelstraße 29a/30, 10247 Berlin

Im Auftrag der ontras Gastransport GmbH

FGL Nr.: 012

Neuverlegung der Ferngasleitung FGL 012
DN 500, DN 400 einschl. Nebenanlagen

Bauplan / Grundriss
Maßstab 1 : 1000

Freigabe des Planes durch AG :

Leipzig, 05.03.2019 gez. Lindner gez. Gehrt
Ort, Datum, Unterschrift Lindner Gehrt

Blatt Nr.: GB 27

Anschluß-Bl. GB 28

Bemerkung:
Parallel zur geplanten Gasleitung wird eine LWL-Kabelanlage verlegt

Lagesondierungen vor Tiefbau erforderlich !

Projekt-Nummer ONTRAS:
ON 16026
PLE-Komm-Nummer:
2.1.17.009

Signaturen nach der Werknorm VN 131-001

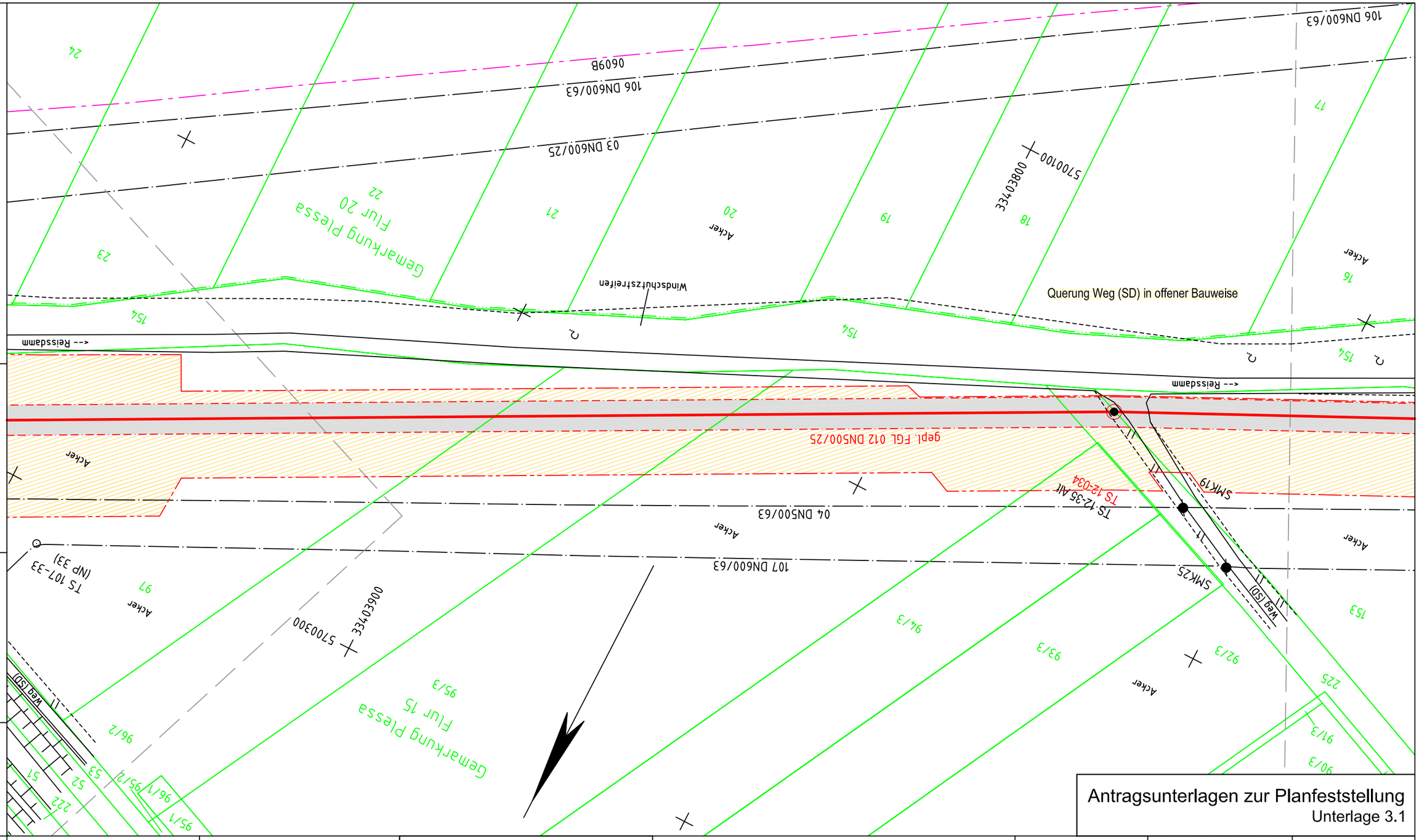

Antragsunterlagen zur Planfeststellung
Unterlage 3.1

Anschluß-Bl. GB 27

Plan-Berichtigung

Datum	Bearbeiter	Grundlage

Lagebezug ETRS89_UTM33
Höhenbezug DHHN92

PLE

Komm-Nr: 2.1.17.009

2018	Datum	Name
Erst.	09.11.	Tietze
Gepr.	09.11.	Schubert
Freig.	09.11.	Radig

Rev.	Datum	Name
07		
06		
05		
04		
03		
02		
01		

- gepl. Rohrauswechslung/Umverlegung
- gepl. Kabelrohranlage
- Demontage
- Verwahrung
- FGL - Bestand
- Schutzstreifen
- Arbeitsstreifen
- Fremdleitung unterirdisch
- Flurstücksgrenze
- Gemarkungsgrenze
- Flurgrenze

Längen

DN:	500	mm	Kreis:	Elbe-Elster
DP:	25	bar	Gemeinde:	Plessa
Schutzstreifen:	8	m	Gemarkung:	Plessa
Trassierung:	PLE GmbH Berlin		Originalmaßstab des Katasterplanes:	ALK (11/2017)
			Bauplanvermessung:	C&E (02/2018)
			Bauplanerstellung:	C&E (03/2018)

Bemerkungen : Für die in den Planunterlagen dargestellten Fremdanlagen und Katastersituation übernimmt ONTRAS auf Vollständigkeit und Lagegenauigkeit keine Gewähr.

C&E Vermessungstechnik GmbH & Co. KG

PLE Pipeline Engineering GmbH
Görtelstraße 29a/30, 10247 Berlin

Im Auftrag der ontras Gastransport GmbH

FGL Nr.: 012

Neuverlegung der Ferngasleitung FGL 012
DN 500, DN 400 einschl. Nebenanlagen

Bauplan / Grundriss
Maßstab 1 : 1000

Freigabe des Planes durch AG :

Leipzig, 05.03.2019 gez. Lindner gez. Gehrt
Ort, Datum, Unterschrift Lindner Gehrt

Blatt Nr.: GB 28

Anschluß-Bl. GB 29

Bemerkung:
Parallel zur geplanten Gasleitung wird eine LWL-Kabelanlage verlegt

Lagesondierungen vor Tiefbau erforderlich !

Projekt-Nummer ONTRAS:
ON 16026
PLE-Komm-Nummer:
2.1.17.009

Signaturen nach der Werknorm VN 131-001

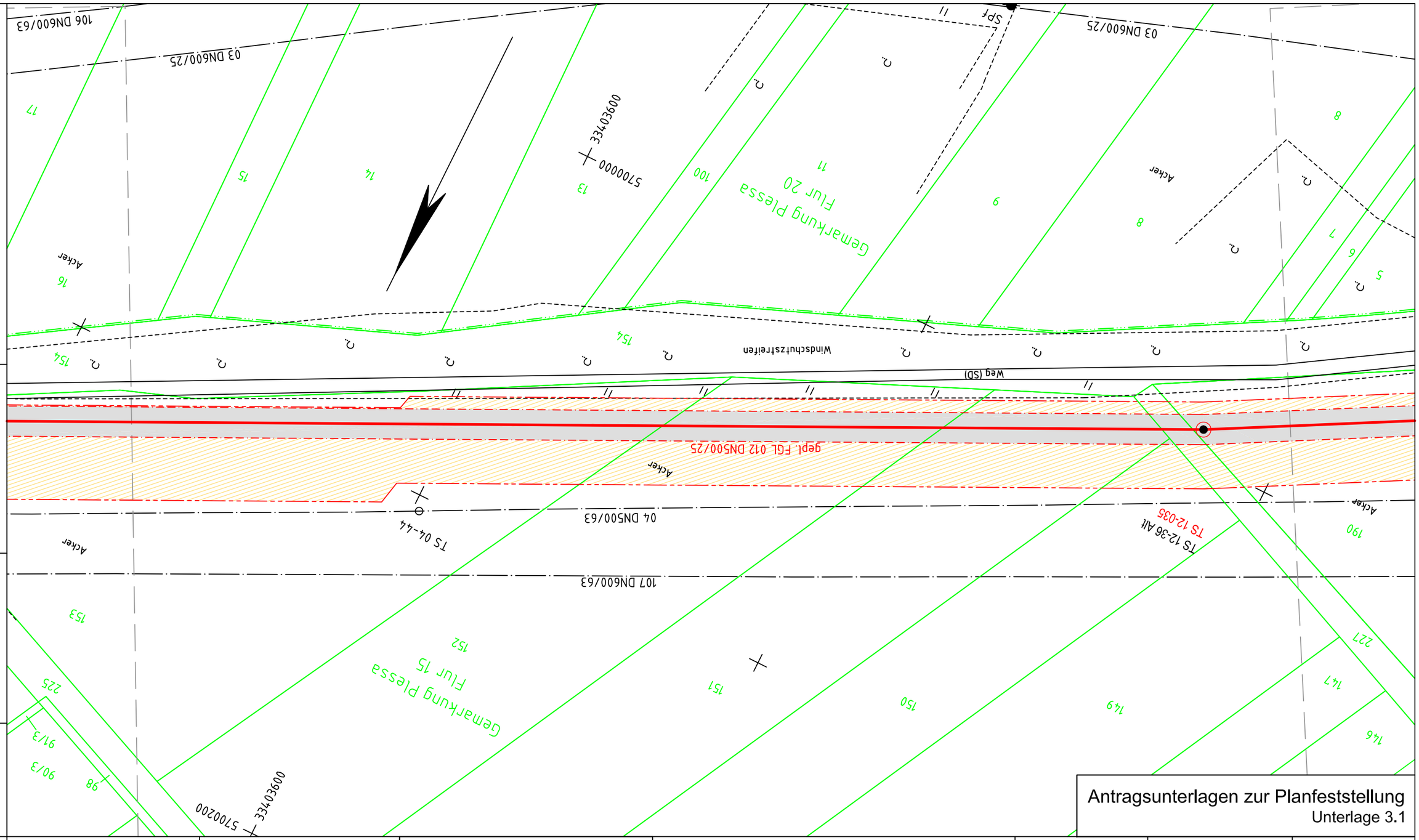

Antragsunterlagen zur Planfeststellung
Unterlage 3.1

Plan-Berichtigung

Datum	Bearbeiter	Grundlage

Lagebezug ETRS89_UTM33
Höhenbezug DHHN92

PLE

Komm-Nr: 2.1.17.009

2018	Datum	Name
Erst.	09.11.	Tietze
Gepr.	09.11.	Schubert
Freig.	09.11.	Radig

Rev.	Datum	Name
07		
06		
05		
04		
03		
02		
01		

- gepl. Rohrauswechslung/Umverlegung
- gepl. Kabelrohranlage
- Demontage
- Verwahrung
- FGL - Bestand
- Schutzstreifen
- Arbeitsstreifen
- Fremdleitung unterirdisch
- Flurstücksgrenze
- Gemarkungsgrenze
- Flurgrenze

Längen

DN:	500	mm	Kreis:	Elbe-Elster
DP:	25	bar	Gemeinde:	Plessa
Schutzstreifen:	8	m	Gemarkung:	Plessa
Trassierung:	PLE GmbH Berlin		Originalmaßstab des Katasterplanes:	ALK (11/2017)
			Bauplanvermessung:	C&E (02/2018)
			Bauplanerstellung:	C&E (03/2018)

Bemerkungen : Für die in den Planunterlagen dargestellten Fremdanlagen und Katastersituation übernimmt ONTRAS auf Vollständigkeit und Lagegenauigkeit keine Gewähr.

C&E Vermessungstechnik GmbH & Co. KG

PLE Pipeline Engineering GmbH
Gürtelstraße 29a/30, 10247 Berlin

Im Auftrag der ontras Gastransport GmbH

FGL Nr.: 012

Neuverlegung der Ferngasleitung FGL 012
DN 500, DN 400 einschl. Nebenanlagen

Bauplan / Grundriss
Maßstab 1 : 1000

Freigabe des Planes durch AG :

Leipzig, 05.03.2019 gez. Lindner gez. Gehrt
Ort, Datum, Unterschrift Lindner Gehrt

Blatt Nr.: GB 29

Anschluß-Bl. GB 28

Anschluß-Bl. GB 30

Bemerkung:
Parallel zur geplanten Gasleitung wird eine LWL-Kabelanlage verlegt

Lagesondierungen vor Tiefbau erforderlich !

Projekt-Nummer ONTRAS:
ON 16026
PLE-Komm-Nummer:
2.1.17.009

Signaturen nach der Werknorm VN 131-001

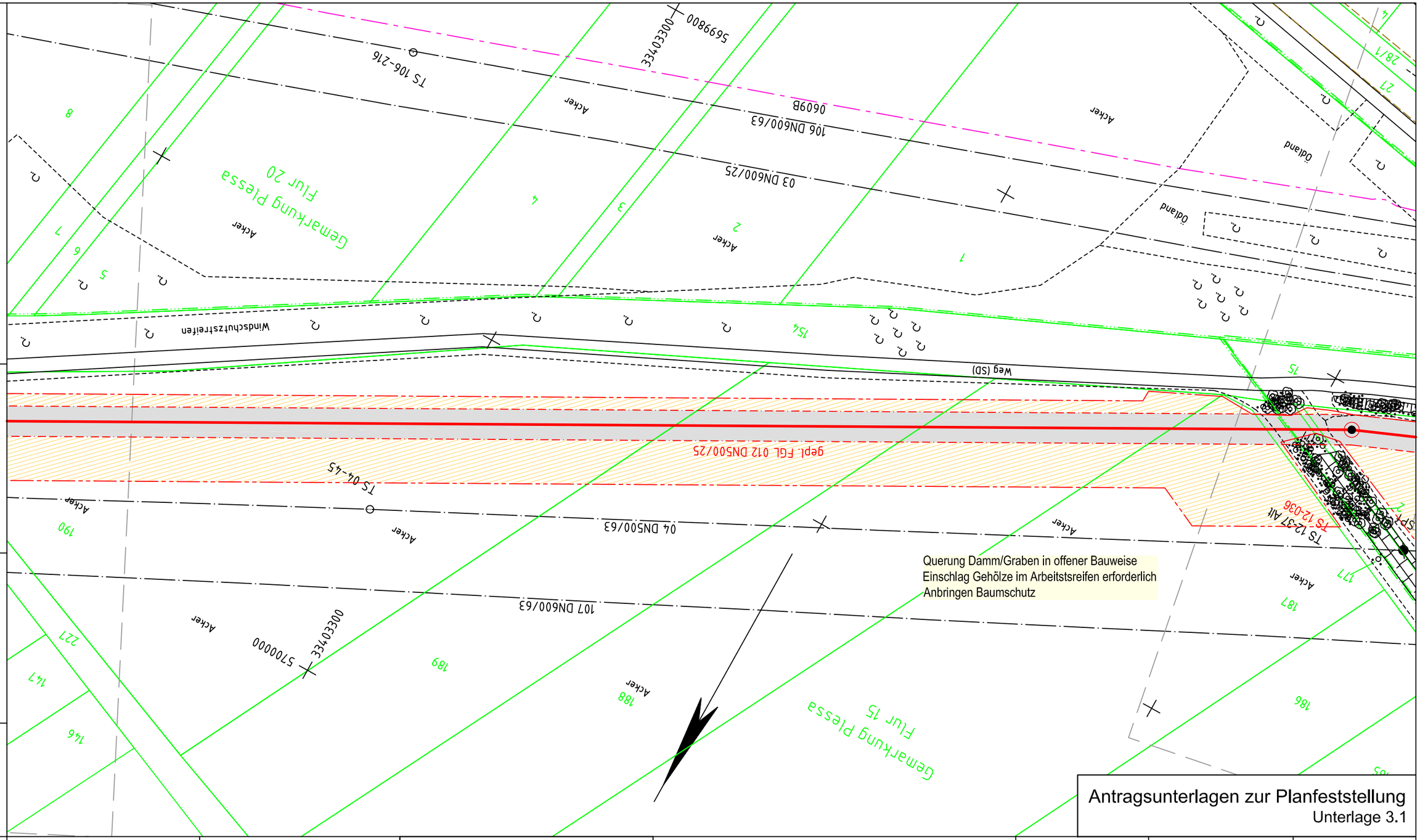

Antragsunterlagen zur Planfeststellung
Unterlage 3.1

Plan-Berichtigung

Datum	Bearbeiter	Grundlage

Lagebezug ETRS89_UTM33
Höhenbezug DHHN92

PLE

Komm-Nr: 2.1.17.009

2018	Datum	Name
Erst.	09.11.	Tietze
Gepr.	09.11.	Schubert
Freig.	09.11.	Radig

Rev.	Datum	Name
07		
06		
05		
04		
03		
02		
01		

- gepl. Rohrauswechslung/Umverlegung
- gepl. Kabelrohranlage
- Demontage
- Verwahrung
- FGL - Bestand
- Schutzstreifen
- Arbeitsstreifen
- Fremdleitung unterirdisch
- Flurstücksgrenze
- Gemarkungsgrenze
- Flurgrenze

Längen

DN:	500	mm	Kreis:	Elbe-Elster
DP:	25	bar	Gemeinde:	Plessa
Schutzstreifen:	8	m	Gemarkung:	Plessa
Trassierung:	PLE GmbH Berlin		Originalmaßstab des Katasterplanes:	ALK (11/2017)
			Bauplanvermessung:	C&E (02/2018)
			Bauplanerstellung:	C&E (03/2018)

Bemerkungen : Für die in den Planunterlagen dargestellten Fremdanlagen und Katastersituation übernimmt ONTRAS auf Vollständigkeit und Lagegenauigkeit keine Gewähr.

C&E Vermessungstechnik GmbH & Co. KG

PLE Pipeline Engineering GmbH
Gürtelstraße 29a/30, 10247 Berlin

Im Auftrag der ontras Gastransport GmbH

FGL Nr.: 012

Neuverlegung der Ferngasleitung FGL 012
DN 500, DN 400 einschl. Nebenanlagen

Bauplan / Grundriss
Maßstab 1 : 1000

Freigabe des Planes durch AG :

Leipzig, 05.03.2019 gez. Lindner gez. Gehrt
Ort, Datum, Unterschrift Lindner Gehrt

Blatt Nr.: GB 30

Anschluß-Bl. GB 29

Anschluß-Bl. GB 31

Bemerkung:
Parallel zur geplanten Gasleitung wird eine LWL-Kabelanlage verlegt

Lagesondierungen vor Tiefbau erforderlich !

Projekt-Nummer ONTRAS:
ON 16026
PLE-Komm-Nummer:
2.1.17.009

Signaturen nach der Werknorm VN 131-001

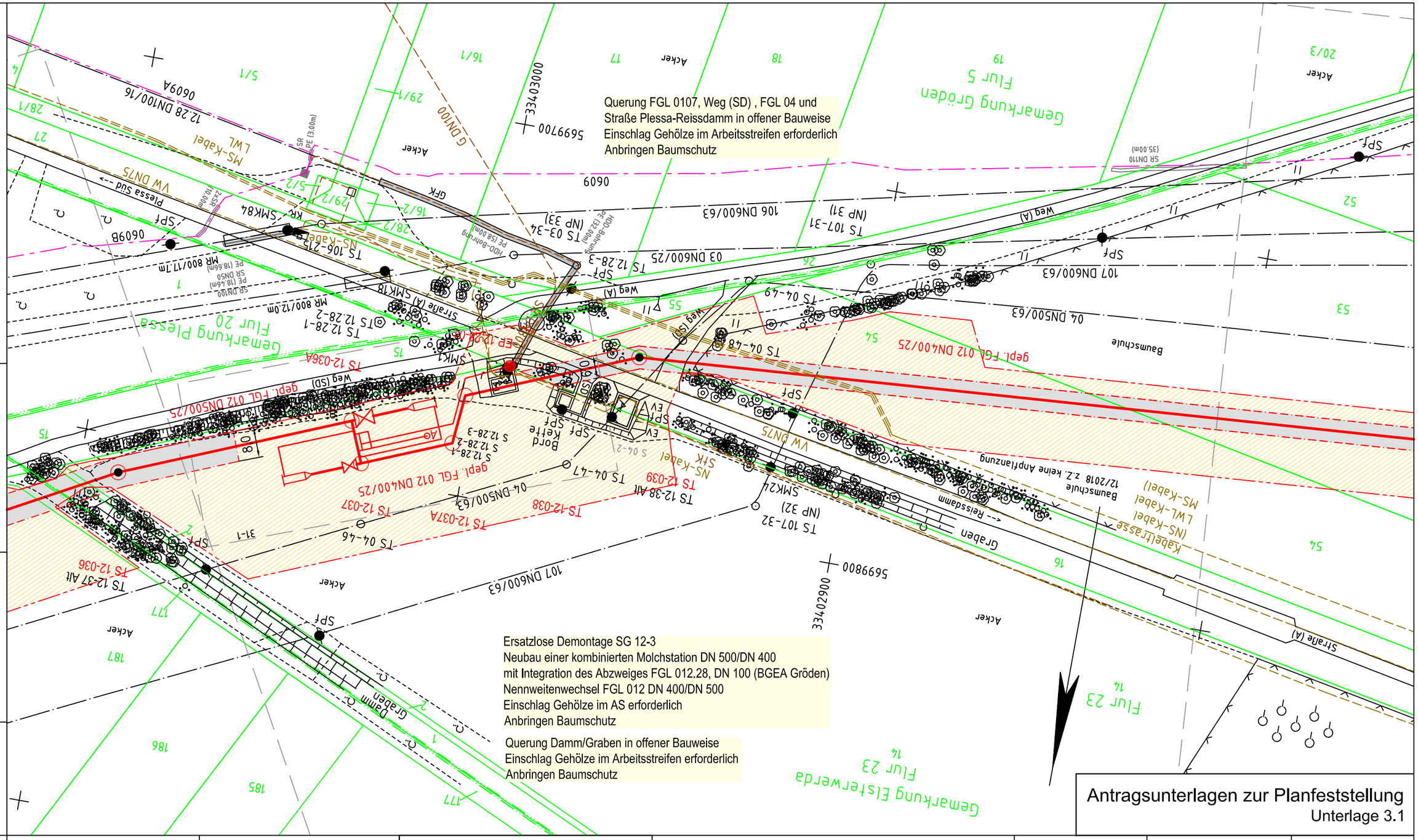

Antragsunterlagen zur Planfeststellung
Unterlage 3.1

Anschluß-Bl. GB 30

Plan-Berichtigung		
Datum	Bearbeiter	Grundlage

Lagebezug ETRS89_UTM33
Höhenbezug DHHN92

PLE

Komm-Nr: 2.1.17.009

2018	Datum	Name
Erst.	09.11.	Tietze
Gepr.	09.11.	Schubert
Freig.	09.11.	Radig

Rev.	Datum	Name
07		
06		
05		
04		
03		
02		
01		

- gepl. Rohrauswechslung/Umverlegung
- gepl. Kabelrohranlage
- Demontage
- Verwahrung
- FGL - Bestand
- Schutzstreifen
- Arbeitsstreifen
- Fremdleitung unterirdisch
- Flurstücksgrenze
- Gemarkungsgrenze
- Flurgrenze

Längen

DN:	400/500 mm	Kreis:	Elbe-Elster
DP:	25 bar	Gemeinde:	Plessa/Elsterwerda
Schutzstreifen:	6/8 m	Gemarkung:	Plessa/Elsterwerda
Trassierung:	PLE GmbH Berlin	Originalmaßstab des Katasterplanes:	ALK (11/2017)
		Bauplanvermessung:	C&E (02/2018)
		Bauplanerstellung:	C&E (03/2018)

Bemerkungen : Für die in den Planunterlagen dargestellten Fremdanlagen und Katastersituation übernimmt ONTRAS auf Vollständigkeit und Lagegenauigkeit keine Gewähr.

C&E Vermessungstechnik GmbH & Co. KG

PLE Pipeline Engineering GmbH
Gürtelstraße 29a/30, 10247 Berlin

Im Auftrag der ontras Gastransport GmbH

FGL Nr.: 012

Neuverlegung der Ferngasleitung FGL 012
DN 500, DN 400 einschl. Nebenanlagen

Bauplan / Grundriss
Maßstab 1 : 1000

Freigabe des Planes durch AG :

Leipzig, 05.03.2019 gez. Lindner gez. Gehrt
Ort, Datum, Unterschrift Lindner Gehrt

Blatt Nr.: GB 31

Anschluß-Bl. GB 32

Bemerkung:
Parallel zur geplanten Gasleitung wird eine LWL-Kabelanlage verlegt

Lagesondierungen vor Tiefbau erforderlich !

Projekt-Nummer ONTRAS:
ON 16026
PLE-Komm-Nummer:
2.1.17.009

Signaturen nach der Werknorm VN 131-001

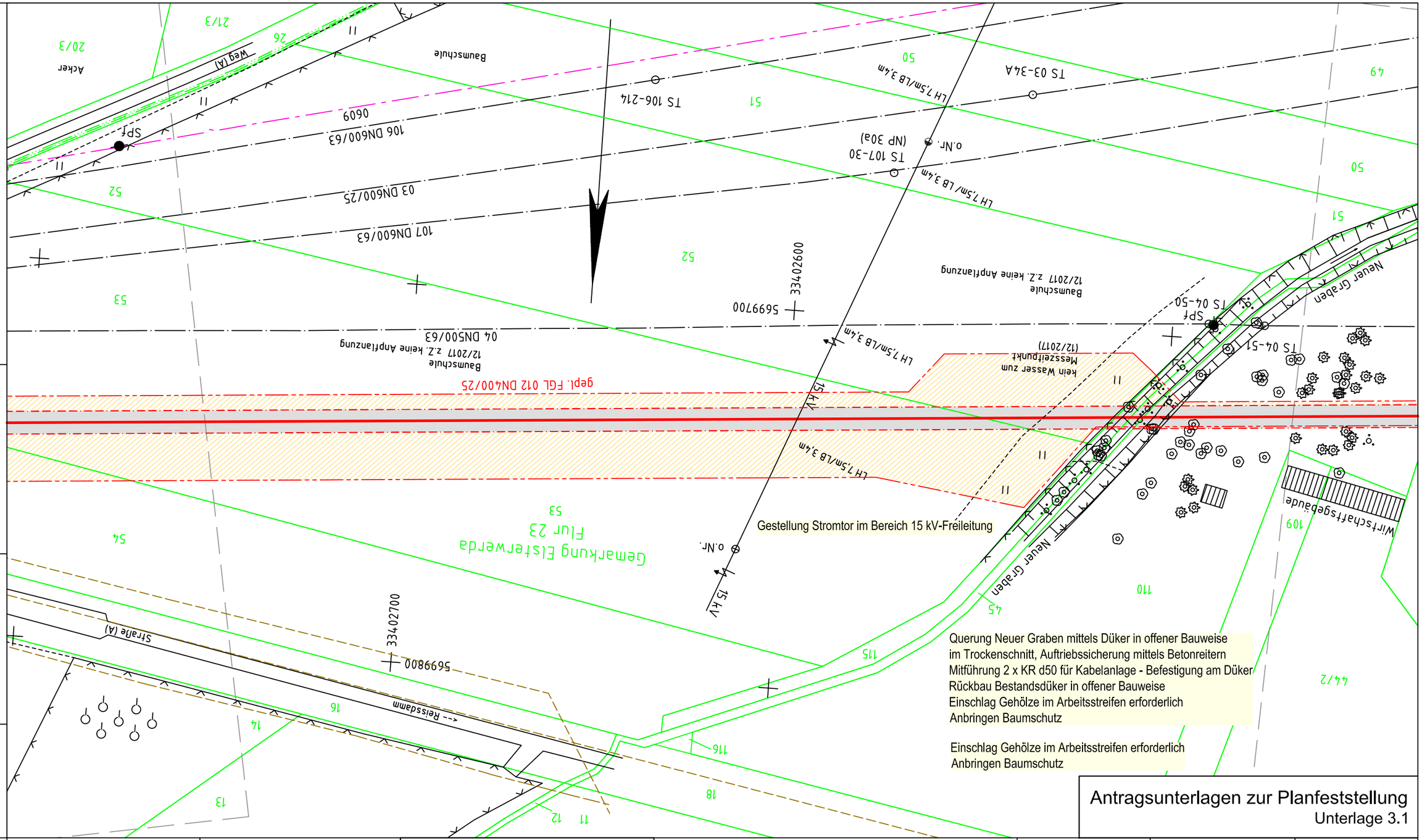

Antragsunterlagen zur Planfeststellung
Unterlage 3.1

Anschluß-Bl. GB 31

Plan-Berichtigung		
Datum	Bearbeiter	Grundlage

Lagebezug ETRS89_UTM33
Höhenbezug DHHN92

PLE

Komm-Nr: 2.1.17.009

2018	Datum	Name
Erst.	09.11.	Tietze
Gepr.	09.11.	Schubert
Freig.	09.11.	Radig

Rev.	Datum	Name
07		
06		
05		
04		
03		
02		
01		

- gepl. Rohrauswechslung/Umverlegung
- gepl. Kabelrohranlage
- Demontage
- Verwahrung
- FGL - Bestand
- Schutzstreifen
- Arbeitsstreifen
- Fremdleitung unterirdisch
- Flurstücksgrenze
- Gemarkungsgrenze
- Flurgrenze

Längen

DN:	400	mm	Kreis:	Elbe-Elster
DP:	25	bar	Gemeinde:	Elsterwerda
Schutzstreifen:	6	m	Gemarkung:	Elsterwerda
Trassierung:	PLE GmbH Berlin		Originalmaßstab des Katasterplanes:	ALK (11/2017)
			Bauplanvermessung:	C&E (02/2018)
			Bauplanerstellung:	C&E (03/2018)

Bemerkungen : Für die in den Planunterlagen dargestellten Fremdanlagen und Katastersituation übernimmt ONTRAS auf Vollständigkeit und Lagegenauigkeit keine Gewähr.

C&E Vermessungstechnik GmbH & Co. KG

PLE Pipeline Engineering GmbH
Gürtelstraße 29a/30, 10247 Berlin

Im Auftrag der ontras Gastransport GmbH

FGL Nr.: 012

Neuverlegung der Ferngasleitung FGL 012
DN 500, DN 400 einschl. Nebenanlagen

Bauplan / Grundriss
Maßstab 1 : 1000

Freigabe des Planes durch AG :

Leipzig, 05.03.2019 gez. Lindner gez. Gehrt
Ort, Datum, Unterschrift Lindner Gehrt

Blatt Nr.: GB 32

Anschluß-Bl. GB 33

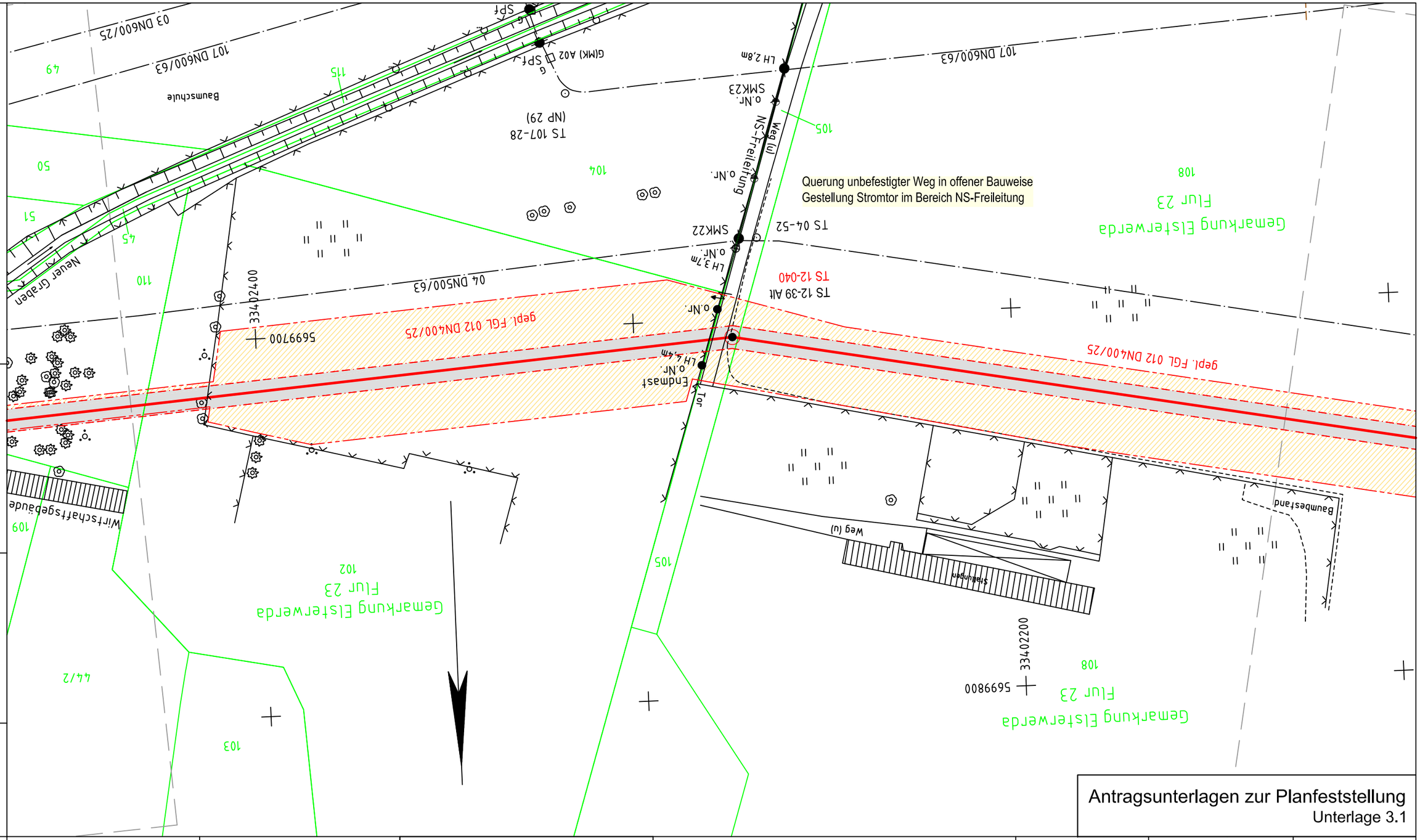

Bemerkung:
Parallel zur geplanten Gasleitung wird eine LWL-Kabelanlage verlegt

Lagesondierungen vor Tiefbau erforderlich !

Projekt-Nummer ONTRAS:
ON 16026
PLE-Komm-Nummer:
2.1.17.009

Signaturen nach der Werknorm VN 131-001

Antragsunterlagen zur Planfeststellung
Unterlage 3.1

Plan-Berichtigung

Datum	Bearbeiter	Grundlage

Lagebezug ETRS89_UTM33
Höhenbezug DHHN92

PLE

Komm-Nr: 2.1.17.009

2018	Datum	Name
Erst.	09.11.	Tietze
Gepr.	09.11.	Schubert
Freig.	09.11.	Radig

Rev.	Datum	Name
07		
06		
05		
04		
03		
02		
01		

- gepl. Rohrauswechslung/Umverlegung
- gepl. Kabelrohranlage
- Demontage
- Verwahrung
- FGL - Bestand
- Schutzstreifen
- Arbeitsstreifen
- Fremdleitung unterirdisch
- Flurstücksgrenze
- Gemarkungsgrenze
- Flurgrenze

Längen

DN:	400	mm	Kreis:	Elbe-Elster
DP:	25	bar	Gemeinde:	Elsterwerda
Schutzstreifen:	6	m	Gemarkung:	Elsterwerda
Trassierung:	PLE GmbH Berlin		Originalmaßstab des Katasterplanes:	ALK (11/2017)
			Bauplanvermessung:	C&E (02/2018)
			Bauplanerstellung:	C&E (03/2018)

Bemerkungen : Für die in den Planunterlagen dargestellten Fremdanlagen und Katastersituation übernimmt ONTRAS auf Vollständigkeit und Lagegenauigkeit keine Gewähr.

C&E Vermessungstechnik GmbH & Co. KG C&E

PLE Pipeline Engineering GmbH
Görtelstraße 29a/30, 10247 Berlin

Im Auftrag der ontras Gastransport GmbH

FGL Nr.: 012

Neuverlegung der Ferngasleitung FGL 012
DN 500, DN 400 einschl. Nebenanlagen

Bauplan / Grundriss
Maßstab 1 : 1000

Freigabe des Planes durch AG :

Leipzig, 05.03.2019 gez. Lindner gez. Gehrt
Ort, Datum, Unterschrift Lindner Gehrt

Blatt Nr.: GB 33

Anschluß-Bl. GB 32

Anschluß-Bl. GB 34

Bemerkung:
Parallel zur geplanten Gasleitung wird eine LWL-Kabelanlage verlegt

Lagesondierungen vor Tiefbau erforderlich !

Projekt-Nummer ONTRAS:
ON 16026

PLE-Komm-Nummer:
2.1.17.009

Signaturen nach der Werknorm VN 131-001

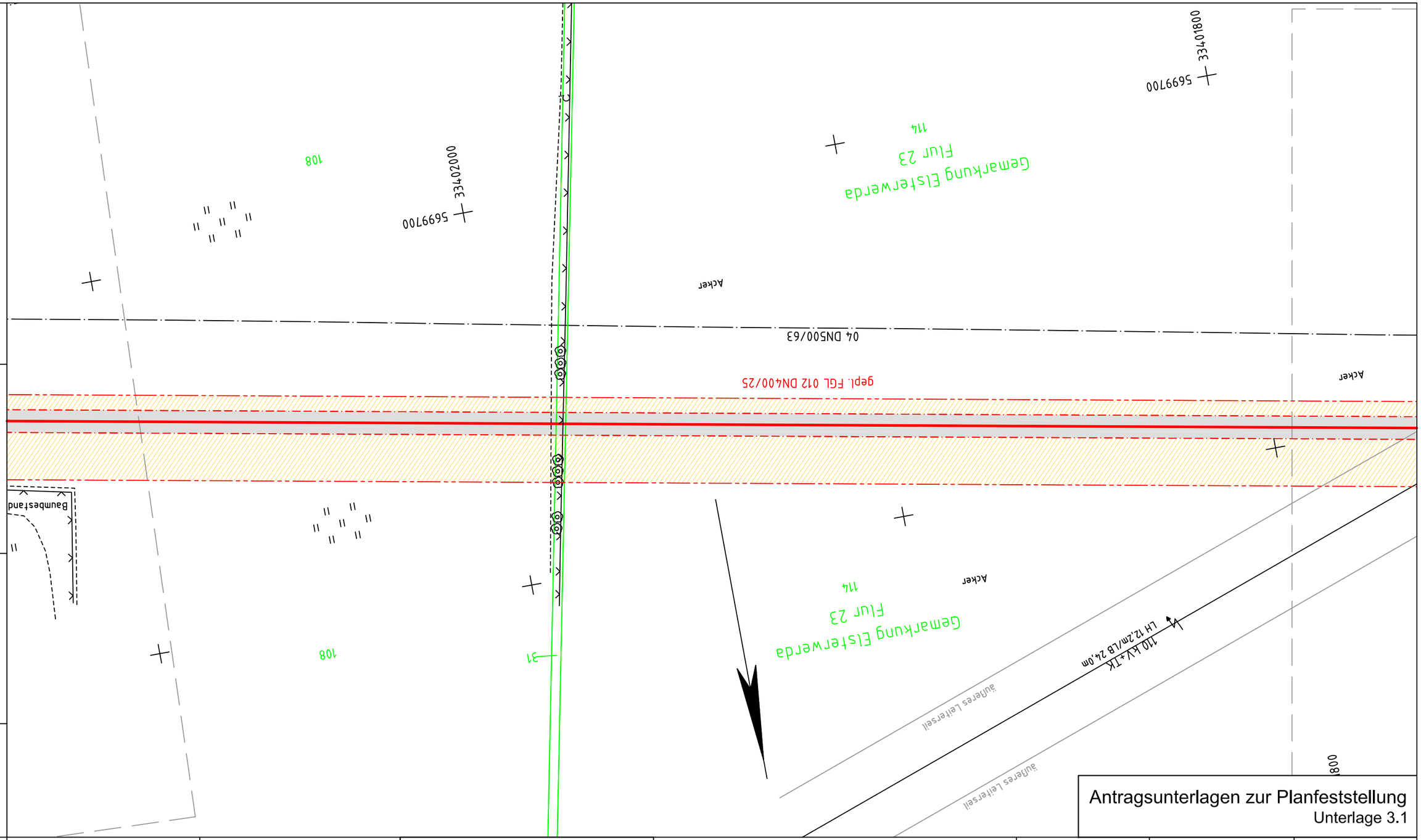

Antragsunterlagen zur Planfeststellung
Unterlage 3.1

Plan-Berichtigung

Datum	Bearbeiter	Grundlage

Lagebezug ETRS89_UTM33
Höhenbezug DHHN92

PLE

Komm-Nr: 2.1.17.009

2018	Datum	Name
Erst.	09.11.	Tietze
Gepr.	09.11.	Schubert
Freig.	09.11.	Radig

Rev.	Datum	Name
07		
06		
05		
04		
03		
02		
01		

- gepl. Rohrauswechslung/Umverlegung
- gepl. Kabelrohranlage
- Demontage
- Verwahrung
- FGL - Bestand
- Schutzstreifen
- Arbeitsstreifen
- Fremdleitung unterirdisch
- Flurstücksgrenze
- Gemarkungsgrenze
- Flurgrenze

Längen

DN:	400	mm	Kreis:	Elbe-Elster
DP:	25	bar	Gemeinde:	Elsterwerda
Schutzstreifen:	6	m	Gemarkung:	Elsterwerda
Trassierung:	PLE GmbH Berlin		Originalmaßstab des Katasterplanes:	ALK (11/2017)
			Bauplanvermessung:	C&E (02/2018)
			Bauplanerstellung:	C&E (03/2018)

Bemerkungen : Für die in den Planunterlagen dargestellten Fremdanlagen und Katastersituation übernimmt ONTRAS auf Vollständigkeit und Lagegenauigkeit keine Gewähr.

C&E Vermessungstechnik GmbH & Co. KG

PLE Pipeline Engineering GmbH
Gürtelstraße 29a/30, 10247 Berlin

Im Auftrag der ontras Gastransport GmbH

FGL Nr.: 012

Neuverlegung der Ferngasleitung FGL 012
DN 500, DN 400 einschl. Nebenanlagen

Bauplan / Grundriss
Maßstab 1 : 1000

Freigabe des Planes durch AG :

Leipzig, 05.03.2019 gez. Lindner gez. Gehrt
Ort, Datum, Unterschrift Lindner Gehrt

Blatt Nr.: GB 34

Anschluß-Bl. GB 33

Anschluß-Bl. GB 35

Bemerkung:
Parallel zur geplanten Gasleitung wird eine LWL-Kabelanlage verlegt

Lagesondierungen vor Tiefbau erforderlich !

Projekt-Nummer ONTRAS:
ON 16026
PLE-Komm-Nummer:
2.1.17.009

Signaturen nach der Werknorm VN 131-001

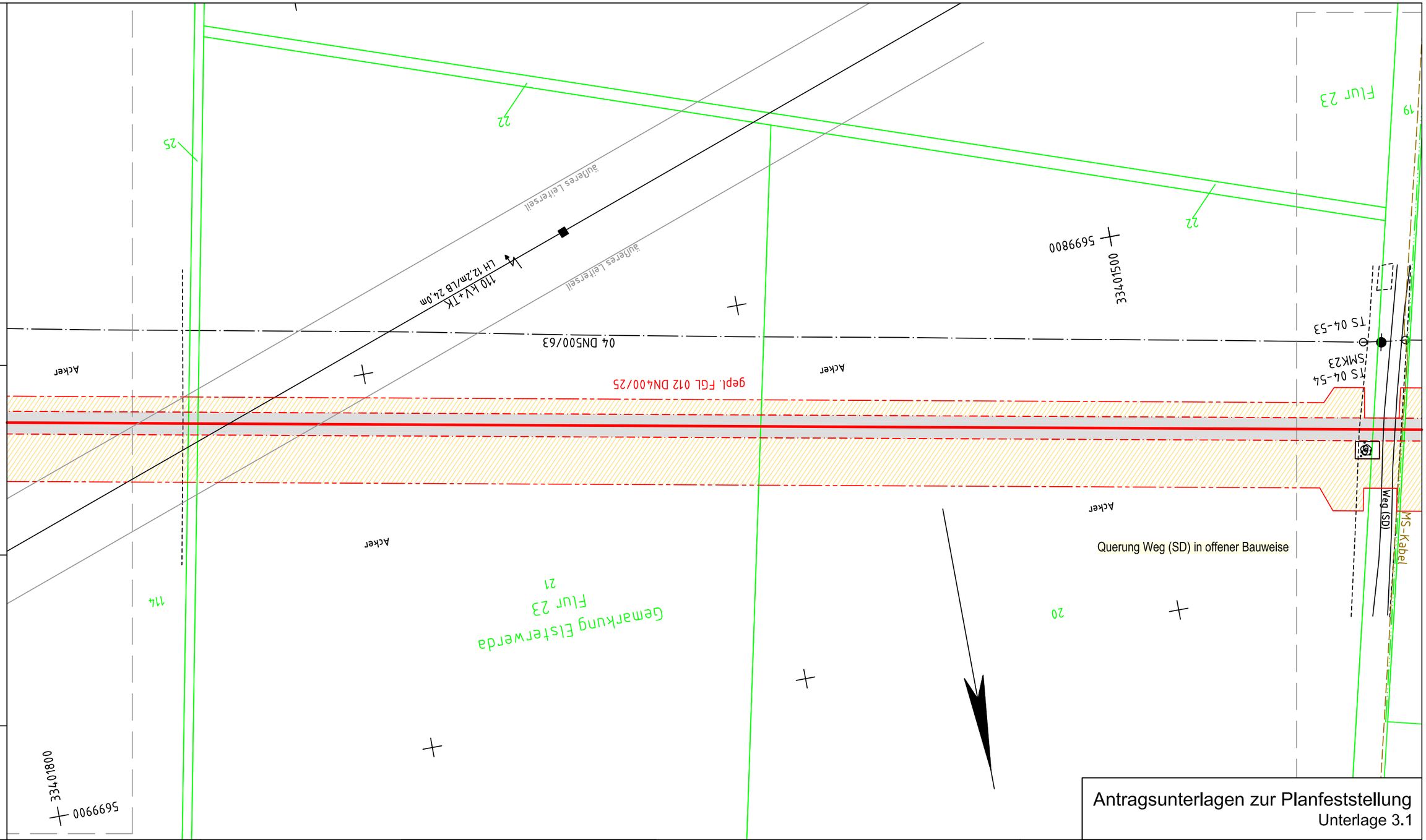

Antragsunterlagen zur Planfeststellung
Unterlage 3.1

Anschluß-Bl. GB 34

Plan-Berichtigung

Datum	Bearbeiter	Grundlage

Lagebezug ETRS89_UTM33
Höhenbezug DHHN92

PLE

Komm-Nr: 2.1.17.009

2018	Datum	Name
Erst.	09.11.	Tietze
Gepr.	09.11.	Schubert
Freig.	09.11.	Radig

Rev.	Datum	Name
07		
06		
05		
04		
03		
02		
01		

- gepl. Rohrauswechslung/Umverlegung
- gepl. Kabelrohranlage
- Demontage
- Verwahrung
- FGL - Bestand
- Schutzstreifen
- Arbeitsstreifen
- Fremdleitung unterirdisch
- Flurstücksgrenze
- Gemarkungsgrenze
- Flurgrenze

Längen

DN:	400	mm	Kreis:	Elbe-Elster
DP:	25	bar	Gemeinde:	Elsterwerda
Schutzstreifen:	6	m	Gemarkung:	Elsterwerda
Trassierung:	PLE GmbH Berlin		Originalmaßstab des Katasterplanes:	ALK (11/2017)
			Bauplanvermessung:	C&E (02/2018)
			Bauplanerstellung:	C&E (03/2018)

Bemerkungen : Für die in den Planunterlagen dargestellten Fremdanlagen und Katastersituation übernimmt ONTRAS auf Vollständigkeit und Lagegenauigkeit keine Gewähr.

C&E Vermessungstechnik GmbH & Co. KG

PLE Pipeline Engineering GmbH
Gürtelstraße 29a/30, 10247 Berlin

Im Auftrag der ontras Gastransport GmbH

FGL Nr.: 012

Neuverlegung der Ferngasleitung FGL 012
DN 500, DN 400 einschl. Nebenanlagen

Bauplan / Grundriss
Maßstab 1 : 1000

Freigabe des Planes durch AG :

Leipzig, 05.03.2019	gez. Lindner	gez. Gehrt
Ort, Datum, Unterschrift	Lindner	Gehrt

Blatt Nr.: GB 35

Anschluß-Bl. GB 36

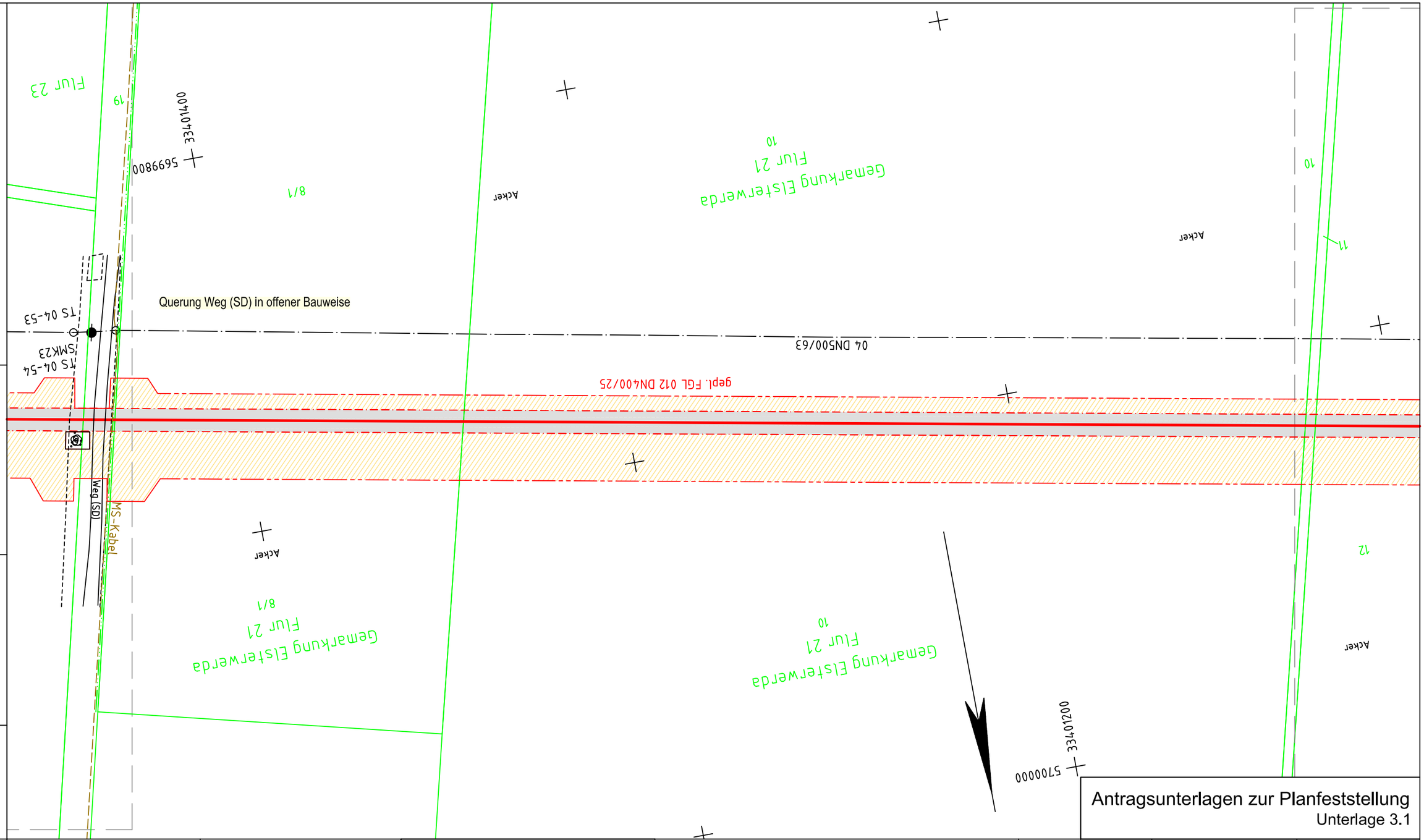

Bemerkung:
Parallel zur geplanten Gasleitung wird eine LWL-Kabelanlage verlegt

Lagesondierungen vor Tiefbau erforderlich !

Projekt-Nummer ONTRAS:
ON 16026

PLE-Komm-Nummer:
2.1.17.009

Signaturen nach der Werknorm VN 131-001

Antragsunterlagen zur Planfeststellung
Unterlage 3.1

Plan-Berichtigung		
Datum	Bearbeiter	Grundlage

Lagebezug ETRS89_UTM33
Höhenbezug DHHN92

PLE

Komm-Nr: 2.1.17.009

2018	Datum	Name
Erst.	09.11.	Tietze
Gepr.	09.11.	Schubert
Freig.	09.11.	Radig

Rev.	Datum	Name
07		
06		
05		
04		
03		
02		
01		

- gepl. Rohrauswechslung/Umverlegung
- gepl. Kabelrohranlage
- Demontage
- Verwahrung
- FGL - Bestand
- Schutzstreifen
- Arbeitsstreifen
- Fremdleitung unterirdisch
- Flurstücksgrenze
- Gemarkungsgrenze
- Flurgrenze

Längen

DN:	400	mm	Kreis:	Elbe-Elster
DP:	25	bar	Gemeinde:	Elsterwerda
Schutzstreifen:	6	m	Gemarkung:	Esterwerda
Trassierung:	PLE GmbH Berlin		Originalmaßstab des Katasterplanes:	ALK (11/2017)
			Bauplanvermessung:	C&E (12/17-01/18)
			Bauplanerstellung:	C&E (03/2018)

Bemerkungen : Für die in den Planunterlagen dargestellten Fremdanlagen und Katastersituation übernimmt ONTRAS auf Vollständigkeit und Lagegenauigkeit keine Gewähr.

C&E Vermessungstechnik GmbH & Co. KG

PLE Pipeline Engineering GmbH
Gürtelstraße 29a/30, 10247 Berlin

Im Auftrag der ontras Gastransport GmbH

FGL Nr.: 012

Neuverlegung der Ferngasleitung FGL 012
DN 500, DN 400 einschl. Nebenanlagen

Bauplan / Grundriss
Maßstab 1 : 1000

Freigabe des Planes durch AG :

Leipzig, 05.03.2019 gez. Lindner gez. Gehrt
Ort, Datum, Unterschrift Lindner Gehrt

Blatt Nr.: GB 36

Anschluß-Bl. GB 35

Anschluß-Bl. GB 37

Bemerkung:
Parallel zur geplanten Gasleitung wird eine LWL-Kabelanlage verlegt

Lagesondierungen vor Tiefbau erforderlich !

Projekt-Nummer ONTRAS:
ON 16026

PLE-Komm-Nummer:
2.1.17.009

Signaturen nach der Werknorm VN 131-001

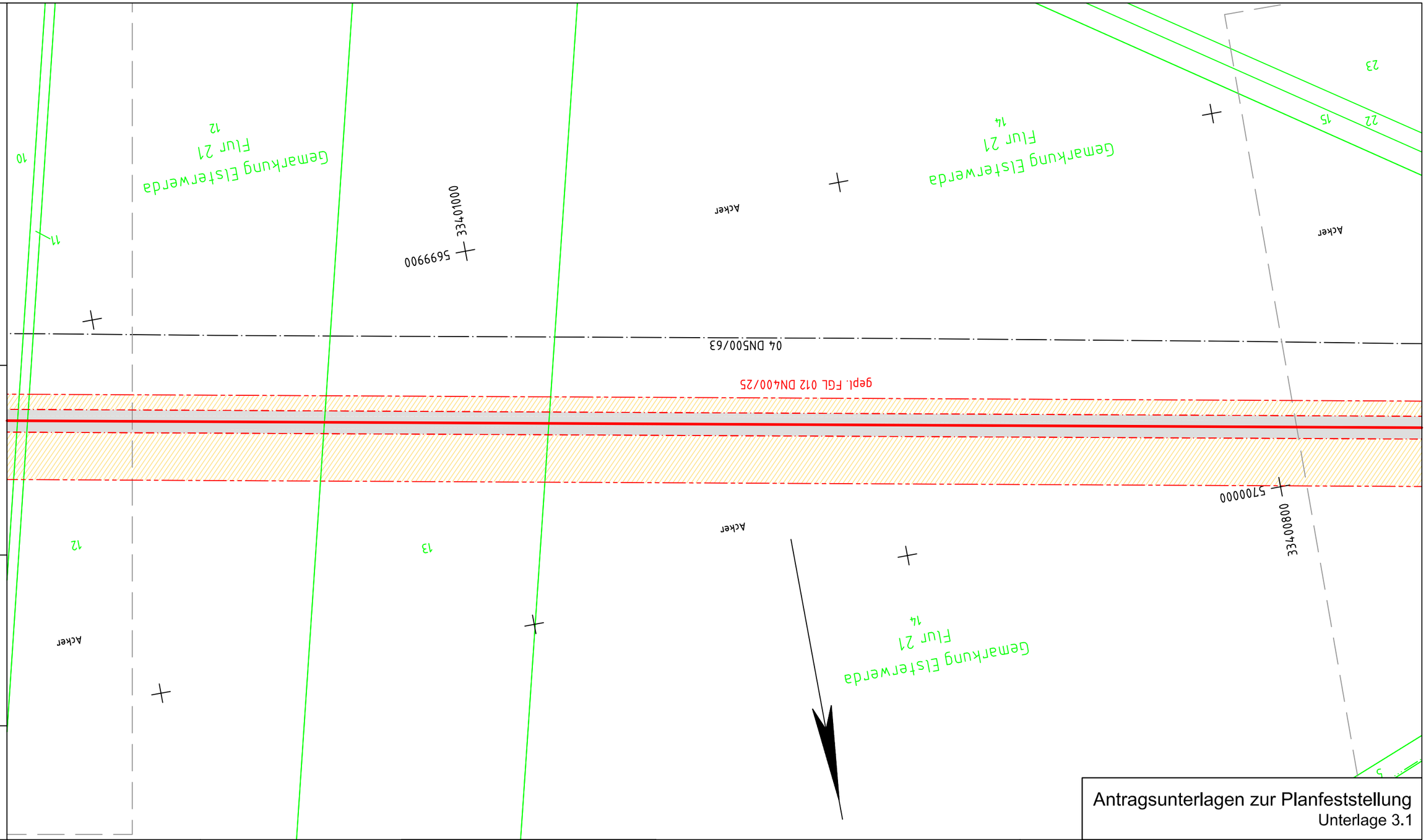

Antragsunterlagen zur Planfeststellung
Unterlage 3.1

Anschluß-Bl. GB 36

Plan-Berichtigung		
Datum	Bearbeiter	Grundlage

Lagebezug ETRS89_UTM33
Höhenbezug DHHN92

PLE

Komm-Nr: 2.1.17.009

2018	Datum	Name
Erst.	09.11.	Tietze
Gepr.	09.11.	Schubert
Freig.	09.11.	Radig

Rev.	Datum	Name
07		
06		
05		
04		
03		
02		
01		

- gepl. Rohrauswechslung/Umverlegung
- gepl. Kabelrohranlage
- Demontage
- Verwahrung
- FGL - Bestand
- Schutzstreifen
- Arbeitsstreifen
- Fremdleitung unterirdisch
- Flurstücksgrenze
- Gemarkungsgrenze
- Flurgrenze

Längen

DN:	400	mm	Kreis:	Elbe-Elster
DP:	25	bar	Gemeinde:	Elsterwerda
Schutzstreifen:	6	m	Gemarkung:	Esterwerda
Trassierung:	PLE GmbH Berlin		Originalmaßstab des Katasterplanes:	ALK (11/2017)
			Bauplanvermessung:	C&E (12/17-01/18)
			Bauplanerstellung:	C&E (03/2018)

Bemerkungen : Für die in den Planunterlagen dargestellten Fremdanlagen und Katastersituation übernimmt ONTRAS auf Vollständigkeit und Lagegenauigkeit keine Gewähr.

C&E Vermessungstechnik GmbH & Co. KG

PLE Pipeline Engineering GmbH
Gürtelstraße 29a/30, 10247 Berlin

Im Auftrag der ontras Gastransport GmbH

FGL Nr.: 012

Neuverlegung der Ferngasleitung FGL 012
DN 500, DN 400 einschl. Nebenanlagen

Bauplan / Grundriss
Maßstab 1 : 1000

Freigabe des Planes durch AG :

Leipzig, 05.03.2019 gez. Lindner gez. Gehrt
Ort, Datum, Unterschrift Lindner Gehrt

Blatt Nr.: GB 37

Anschluß-Bl. GB 38

Bemerkung:
Parallel zur geplanten Gasleitung wird eine LWL-Kabelanlage verlegt

Lagesondierungen vor Tiefbau erforderlich !

Projekt-Nummer ONTRAS:
ON 16026
PLE-Komm-Nummer:
2.1.17.009

Signaturen nach der Werknorm VN 131-001

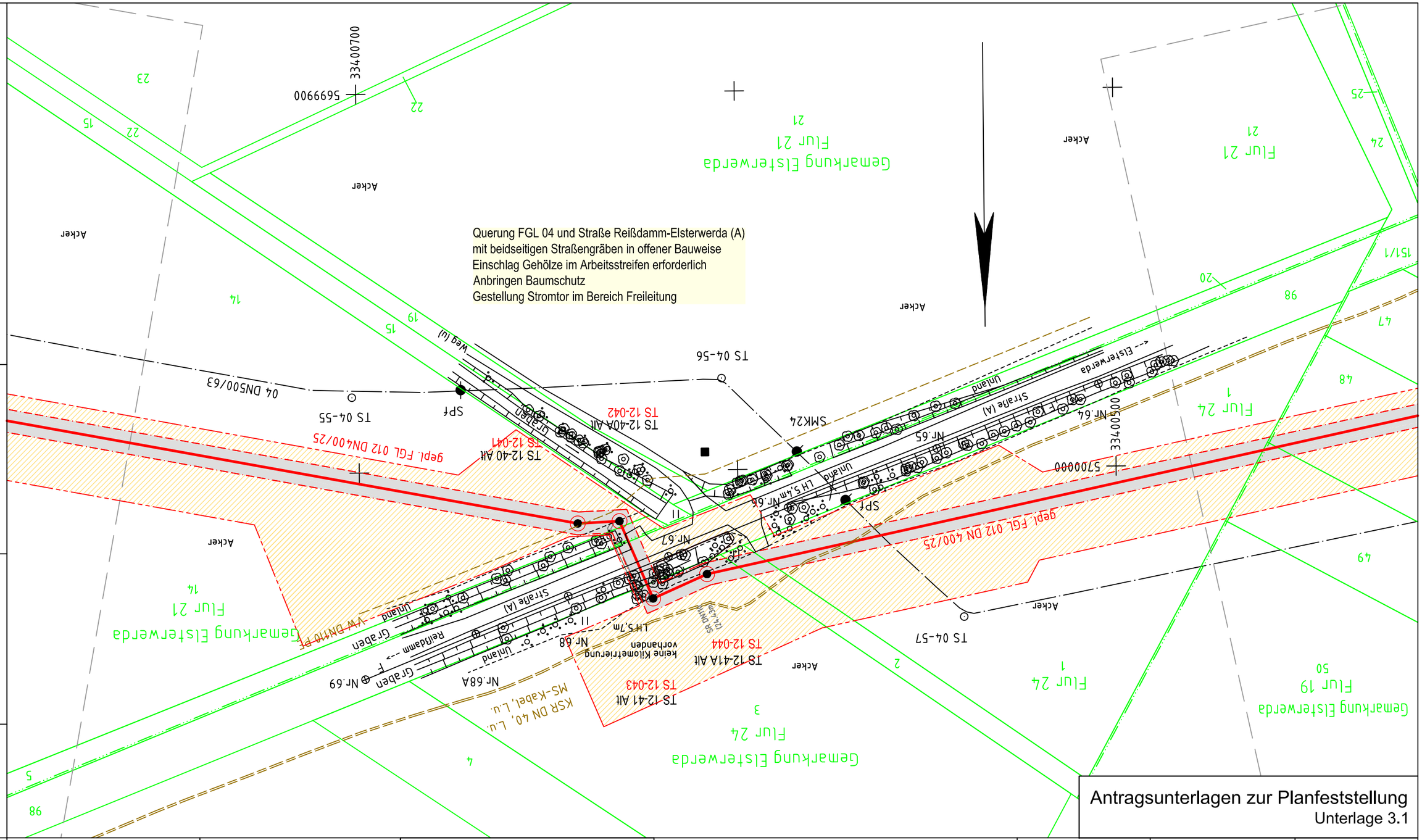

Antragsunterlagen zur Planfeststellung
Unterlage 3.1

Anschluß-Bl. GB 37

Plan-Berichtigung		
Datum	Bearbeiter	Grundlage

Lagebezug ETRS89_UTM33
Höhenbezug DHHN92

PLE

Komm-Nr: 2.1.17.009

2018	Datum	Name
Erst.	09.11.	Tietze
Gepr.	09.11.	Schubert
Freig.	09.11.	Radig

Rev.	Datum	Name
07		
06		
05		
04		
03		
02		
01		

- gepl. Rohrauswechslung/Umverlegung
- gepl. Kabelrohranlage
- Demontage
- Verwahrung
- FGL - Bestand
- Schutzstreifen
- Arbeitsstreifen
- Fremdleitung unterirdisch
- Flurstücksgrenze
- Gemarkungsgrenze
- Flurgrenze

Längen

DN:	400	mm	Kreis:	Elbe-Elster
DP:	25	bar	Gemeinde:	Elsterwerda
Schutzstreifen:	6	m	Gemarkung:	Esterwerda
Trassierung:	PLE GmbH Berlin		Originalmaßstab des Katasterplanes:	ALK (11/2017)
			Bauplanvermessung:	C&E (12/17-01/18)
			Bauplanerstellung:	C&E (03/2018)

Bemerkungen : Für die in den Planunterlagen dargestellten Fremdanlagen und Katastersituation übernimmt ONTRAS auf Vollständigkeit und Lagegenauigkeit keine Gewähr.

C&E Vermessungstechnik GmbH & Co. KG

PLE Pipeline Engineering GmbH
Gürtelstraße 29a/30, 10247 Berlin

Im Auftrag der ontras Gastransport GmbH

FGL Nr.: 012

Neuverlegung der Ferngasleitung FGL 012
DN 500, DN 400 einschl. Nebenanlagen

Bauplan / Grundriss
Maßstab 1 : 1000

Freigabe des Planes durch AG :

Leipzig, 05.03.2019 gez. Lindner gez. Gehrt
Ort, Datum, Unterschrift Lindner Gehrt

Blatt Nr.: GB 38

Anschluß-Bl. GB 39

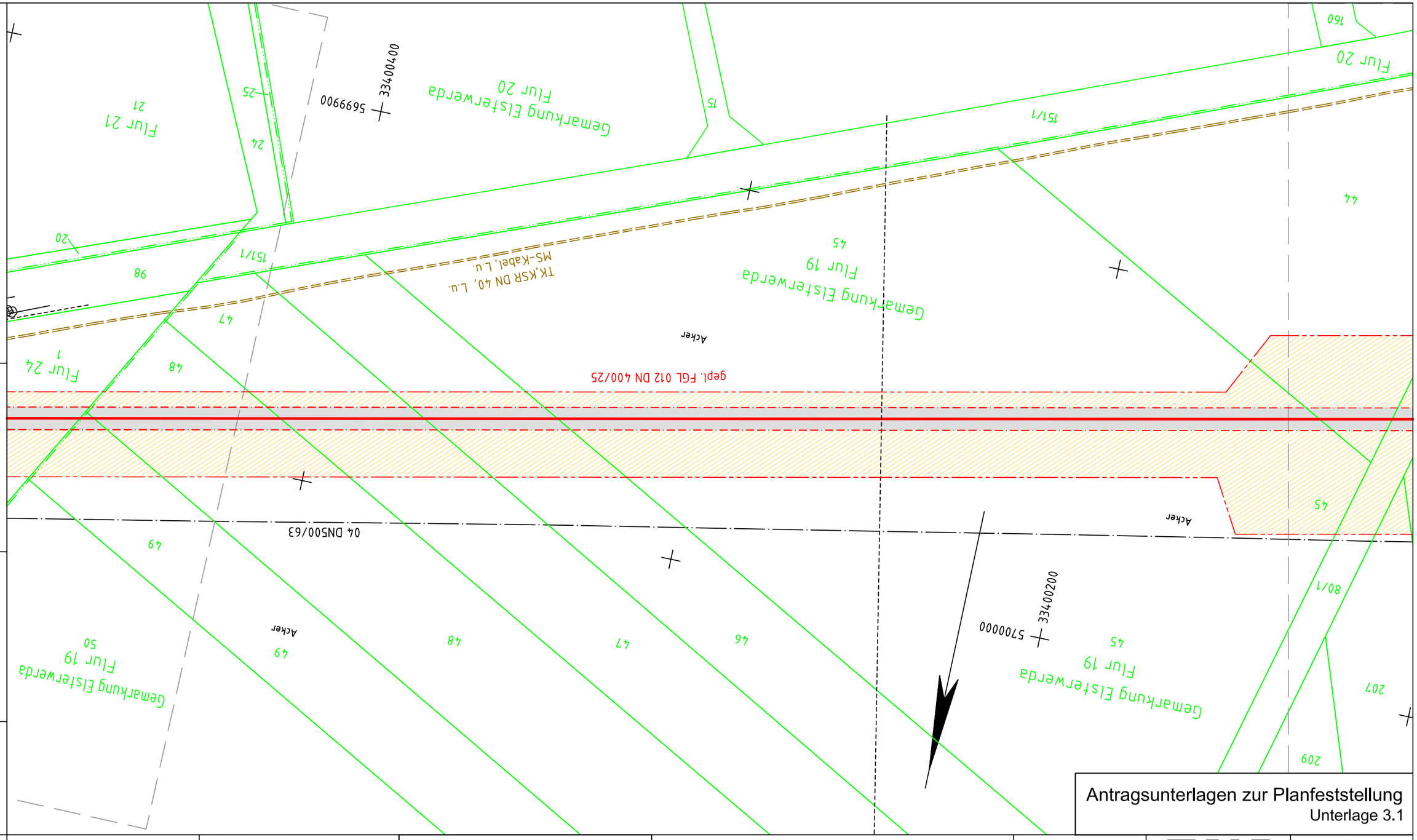

Bemerkung:
Parallel zur geplanten Gasleitung wird eine LWL-Kabelanlage verlegt

Lagesondierungen vor Tiefbau erforderlich !

Projekt-Nummer ONTRAS:
ON 16026
PLE-Komm-Nummer:
2.1.17.009

Signaturen nach der Werknorm VN 131-001

Antragsunterlagen zur Planfeststellung
Unterlage 3.1

Plan-Berichtigung

Datum	Bearbeiter	Grundlage

Lagebezug ETRS89_UTM33
Höhenbezug DHHN92

PLE

Komm-Nr: 2.1.17.009

2018	Datum	Name
Erst.	09.11.	Tietze
Gepr.	09.11.	Schubert
Freig.	09.11.	Radig

Rev.	Datum	Name
07		
06		
05		
04		
03		
02		
01	15.05.19	Tietze

- gepl. Rohrauswechslung/Umverlegung
- gepl. Kabelrohranlage
- Demontage
- Verwahrung
- FGL - Bestand
- Schutzstreifen
- Arbeitsstreifen
- Fremdleitung unterirdisch
- Flurstücksgrenze
- Gemarkungsgrenze
- Flurgrenze

Längen

DN:	400	mm	Kreis:	Elbe-Elster
DP:	25	bar	Gemeinde:	Elsterwerda
Schutzstreifen:	6	m	Gemarkung:	Esterwerda
Trassierung:	PLE GmbH Berlin		Originalmaßstab des Katasterplanes:	ALK (11/2017)
			Bauplanvermessung:	C&E (12/17-01/18)
			Bauplanerstellung:	C&E (03/2018)

Bemerkungen : Für die in den Planunterlagen dargestellten Fremdanlagen und Katastersituation übernimmt ONTRAS auf Vollständigkeit und Lagegenauigkeit keine Gewähr.

C&E Vermessungstechnik GmbH & Co. KG

PLE Pipeline Engineering GmbH
Gürtelstraße 29a/30, 10247 Berlin

Im Auftrag der ontras Gastransport GmbH

FGL Nr.: 012

Neuverlegung der Ferngasleitung FGL 012
DN 500, DN 400 einschl. Nebenanlagen

Bauplan / Grundriss
Maßstab 1 : 1000

Freigabe des Planes durch AG :

Leipzig, 05.03.2019 gez. Lindner gez. Gehrt
Ort, Datum, Unterschrift Lindner Gehrt

Blatt Nr.:
GB 39
REV01

Anschluß-Bl. GB 38

Anschluß-Bl. GB 40

Bemerkung:
Parallel zur geplanten Gasleitung wird eine LWL-Kabelanlage verlegt

Lagesondierungen vor Tiefbau erforderlich !

Projekt-Nummer ONTRAS:
ON 16026
PLE-Komm-Nummer:
2.1.17.009

Signaturen nach der Werknorm VN 131-001

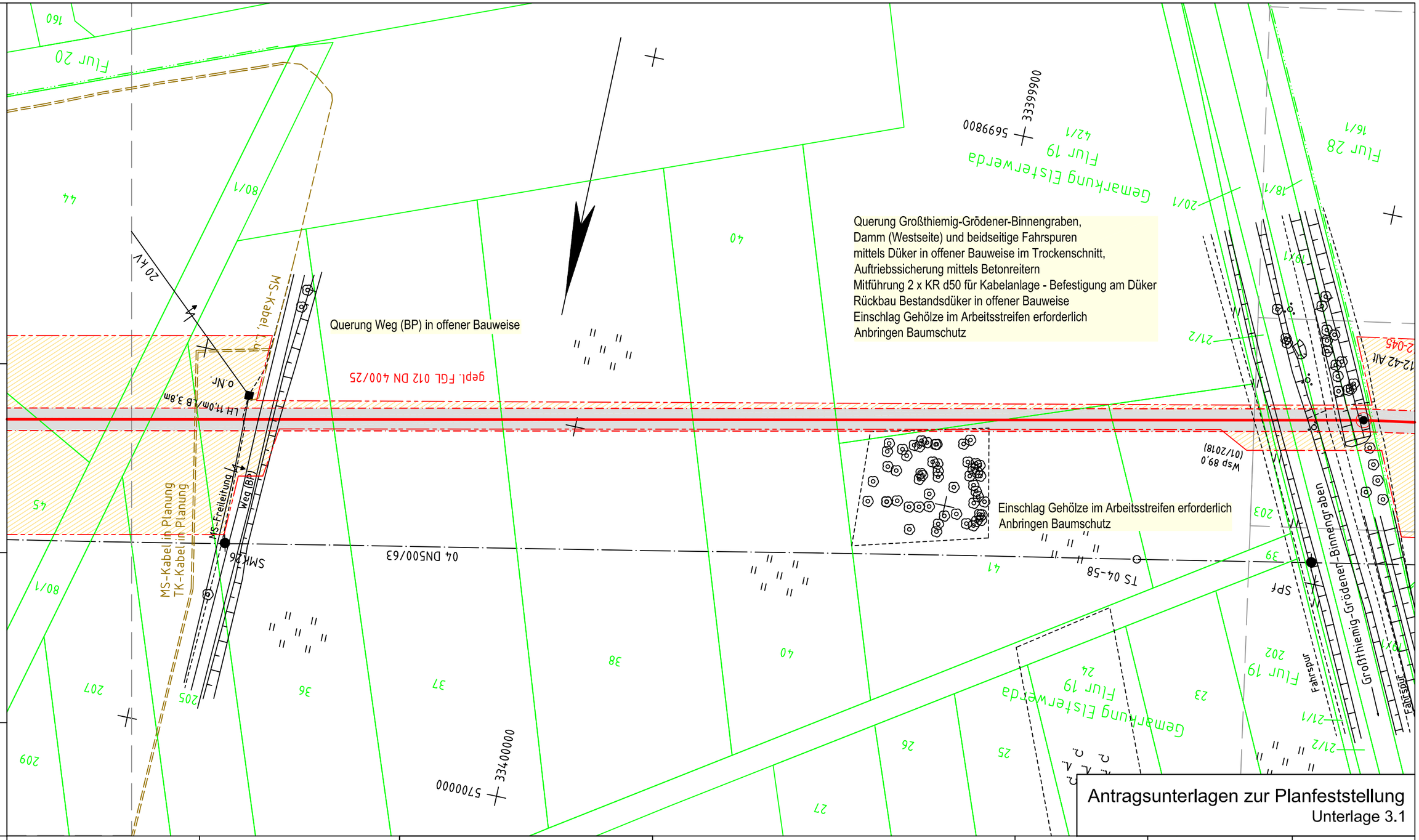

Antragsunterlagen zur Planfeststellung
Unterlage 3.1

Plan-Berichtigung		
Datum	Bearbeiter	Grundlage

Lagebezug ETRS89_UTM33
Höhenbezug DHHN92

PLE

Komm-Nr: 2.1.17.009

2018	Datum	Name
Erst.	09.11.	Tietze
Gepr.	09.11.	Schubert
Freig.	09.11.	Radig

Rev.	Datum	Name
07		
06		
05		
04		
03		
02		
01	15.05.19	Tietze

- gepl. Rohrauswechslung/Umverlegung
- gepl. Kabelrohranlage
- Demontage
- Verwahrung
- FGL - Bestand
- Schutzstreifen
- Arbeitsstreifen
- Fremdleitung unterirdisch
- Flurstücksgrenze
- Gemarkungsgrenze
- Flurgrenze

Längen

DN:	400	mm	Kreis:	Elbe-Elster
DP:	25	bar	Gemeinde:	Elsterwerda
Schutzstreifen:	6	m	Gemarkung:	Esterwerda
Trassierung:	PLE GmbH Berlin		Originalmaßstab des Katasterplanes:	ALK (11/2017)
			Bauplanvermessung:	C&E (12/17-01/18)
			Bauplanerstellung:	C&E (03/2018)

Bemerkungen : Für die in den Planunterlagen dargestellten Fremdanlagen und Katastersituation übernimmt ONTRAS auf Vollständigkeit und Lagegenauigkeit keine Gewähr.

C&E Vermessungstechnik GmbH & Co. KG C&E

PLE Pipeline Engineering GmbH
Görtelstraße 29a/30, 10247 Berlin

Im Auftrag der ontras Gastransport GmbH

FGL Nr.: 012

Neuverlegung der Ferngasleitung FGL 012
DN 500, DN 400 einschl. Nebenanlagen

Bauplan / Grundriss
Maßstab 1 : 1000

Freigabe des Planes durch AG :

Leipzig, 05.03.2019 gez. Lindner gez. Gehrt
Ort, Datum, Unterschrift Lindner Gehrt

Blatt Nr.:
GB 40
REV01

Anschluß-Bl. GB 39

Anschluß-Bl. GB 41

Bemerkung:
Parallel zur geplanten Gasleitung wird eine LWL-Kabelanlage verlegt

Lagesondierungen vor Tiefbau erforderlich !

Projekt-Nummer ONTRAS:
ON 16026
PLE-Komm-Nummer:
2.1.17.009

Signaturen nach der Werknorm VN 131-001

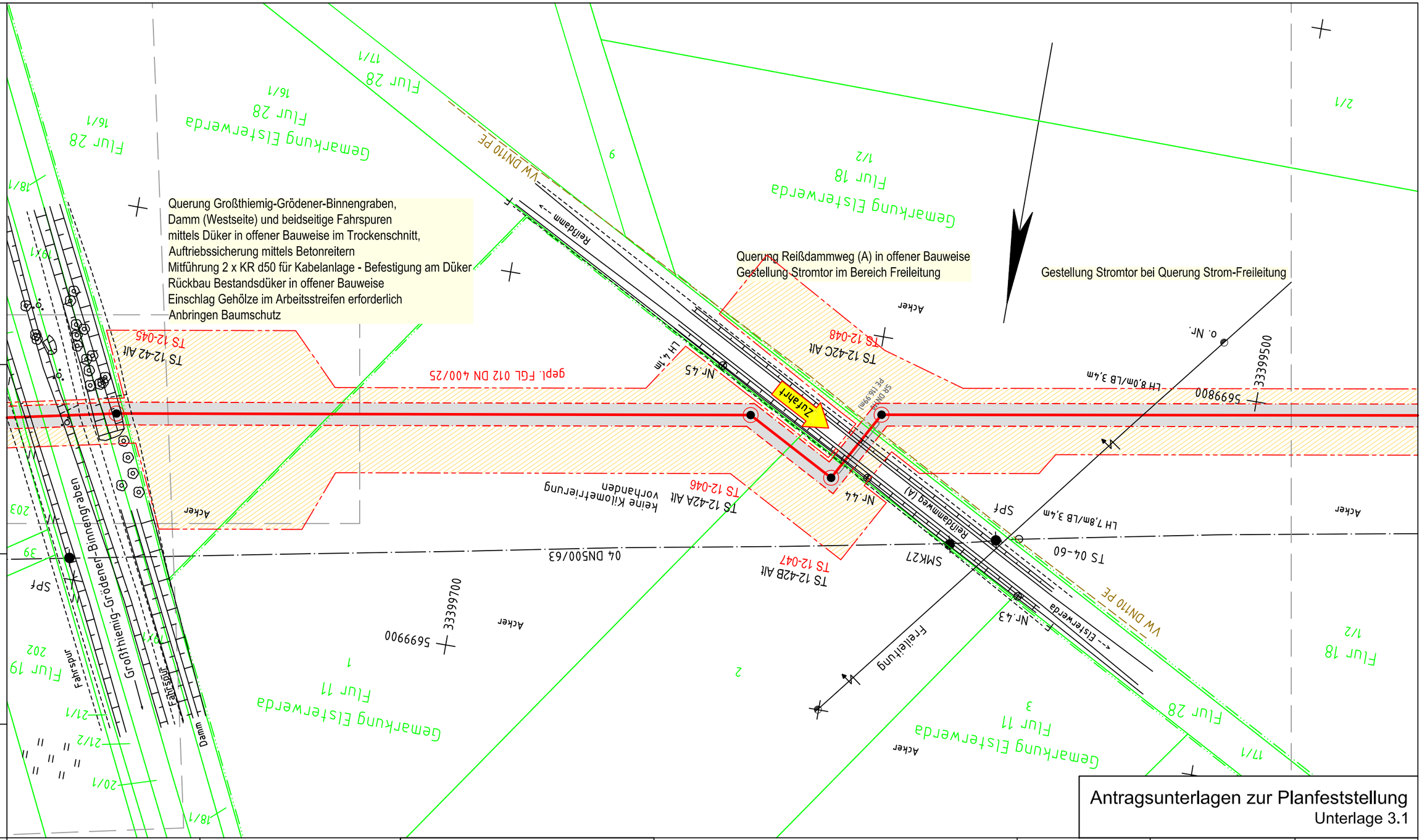

Antragsunterlagen zur Planfeststellung
Unterlage 3.1

Plan-Berichtigung

Datum	Bearbeiter	Grundlage

Lagebezug ETRS89_UTM33
Höhenbezug DHHN92

PLE

Komm-Nr: 2.1.17.009

2018	Datum	Name
Erst.	09.11.	Tietze
Gepr.	09.11.	Schubert
Freig.	09.11.	Radig

Rev.	Datum	Name
07		
06		
05		
04		
03		
02		
01	15.05.19	Tietze

- gepl. Rohrauswechslung/Umverlegung
- gepl. Kabelrohranlage
- Demontage
- Verwahrung
- FGL - Bestand
- Schutzstreifen
- Arbeitsstreifen
- Fremdleitung unterirdisch
- Flurstücksgrenze
- Gemarkungsgrenze
- Flurgrenze

Längen

DN:	400	mm	Kreis:	Elbe-Elster
DP:	25	bar	Gemeinde:	Elsterwerda
Schutzstreifen:	6	m	Gemarkung:	Esterwerda
Trassierung:	PLE GmbH Berlin		Originalmaßstab des Katasterplanes:	ALK (11/2017)
			Bauplanvermessung:	C&E (12/17-01/18)
			Bauplanerstellung:	C&E (03/2018)

Bemerkungen : Für die in den Planunterlagen dargestellten Fremdanlagen und Katastersituation übernimmt ONTRAS auf Vollständigkeit und Lagegenauigkeit keine Gewähr.

C&E Vermessungstechnik GmbH & Co. KG

PLE Pipeline Engineering GmbH
Gürtelstraße 29a/30, 10247 Berlin

Im Auftrag der ontras Gastransport GmbH

FGL Nr.: 012

Neuverlegung der Ferngasleitung FGL 012
DN 500, DN 400 einschl. Nebenanlagen

Bauplan / Grundriss
Maßstab 1 : 1000

Freigabe des Planes durch AG :

Leipzig, 05.03.2019 gez. Lindner gez. Gehrt
Ort, Datum, Unterschrift Lindner Gehrt

Blatt Nr.:
GB 41
REV01

Anschluß-Bl. GB 40

Anschluß-Bl. GB 42

Bemerkung:
Parallel zur geplanten Gasleitung wird eine LWL-Kabelanlage verlegt

Lagesondierungen vor Tiefbau erforderlich !

Projekt-Nummer ONTRAS:
ON 16026
PLE-Komm-Nummer:
2.1.17.009

Signaturen nach der Werknorm VN 131-001

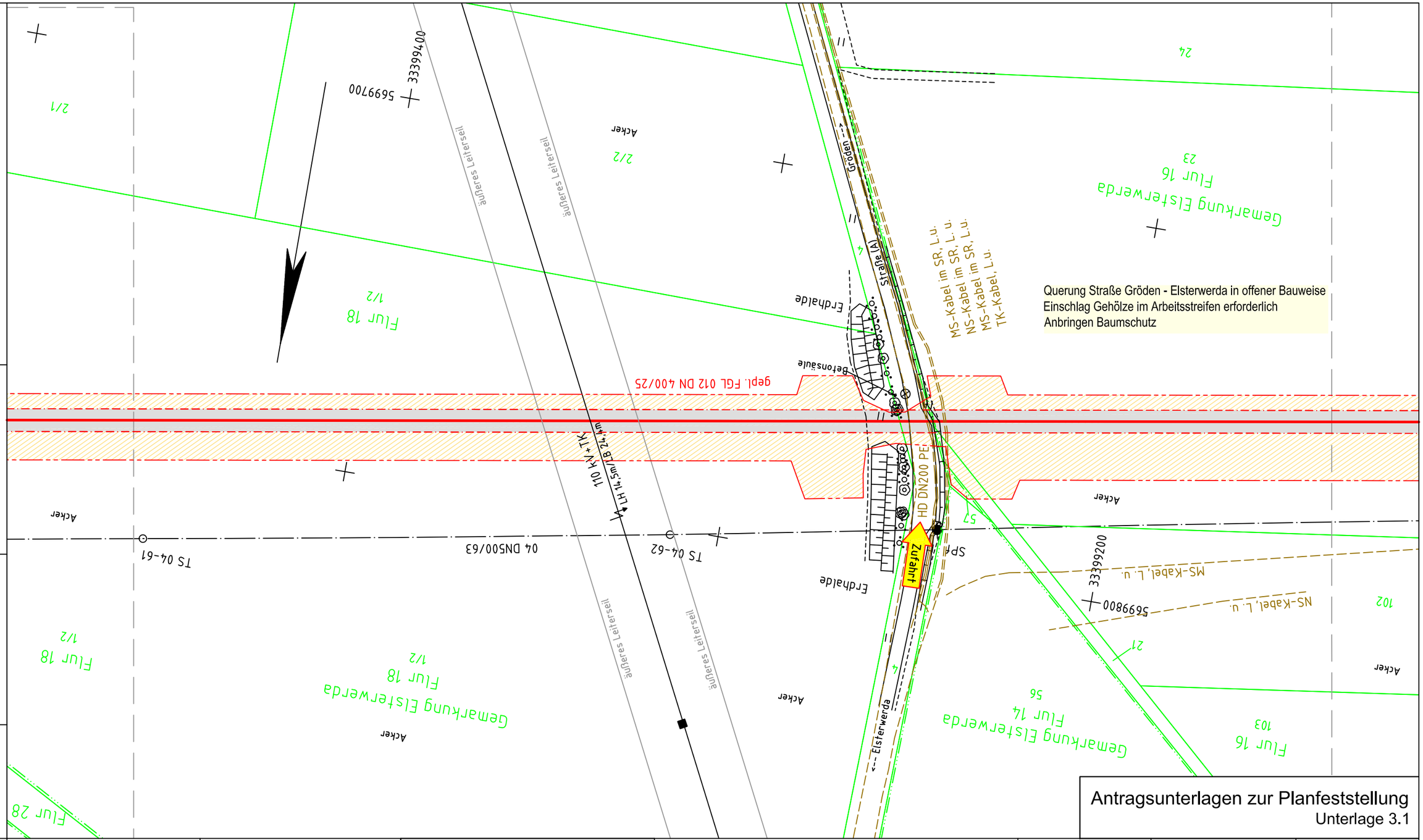

Antragsunterlagen zur Planfeststellung
Unterlage 3.1

Anschluß-Bl. GB 41

Plan-Berichtigung		
Datum	Bearbeiter	Grundlage

PLE

Komm-Nr: 2.1.17.009

2018	Datum	Name
Erst.	09.11.	Tietze
Gepr.	09.11.	Schubert
Freig.	09.11.	Radig

Lagebezug ETRS89_UTM33
Höhenbezug DHHN92

Rev.	Datum	Name
07		
06		
05		
04		
03		
02		
01		

- gepl. Rohrauswechslung/Umverlegung
- gepl. Kabelrohranlage
- Demontage
- Verwahrung
- FGL - Bestand
- Schutzstreifen
- Arbeitsstreifen
- Fremdleitung unterirdisch
- Flurstücksgrenze
- Gemarkungsgrenze
- Flurgrenze

Längen

DN:	400	mm	Kreis:	Elbe-Elster
DP:	25	bar	Gemeinde:	Elsterwerda
Schutzstreifen:	6	m	Gemarkung:	Esterwerda
Trassierung:	PLE GmbH Berlin		Originalmaßstab des Katasterplanes:	ALK (11/2017)
			Bauplanvermessung:	C&E (12/17-01/18)
			Bauplanerstellung:	C&E (03/2018)

Bemerkungen : Für die in den Planunterlagen dargestellten Fremdanlagen und Katastersituation übernimmt ONTRAS auf Vollständigkeit und Lagegenauigkeit keine Gewähr.

C&E Vermessungstechnik GmbH & Co. KG

PLE Pipeline Engineering GmbH
Gürtelstraße 29a/30, 10247 Berlin

Im Auftrag der ontras Gastransport GmbH

FGL Nr.: 012

Neuverlegung der Ferngasleitung FGL 012
DN 500, DN 400 einschl. Nebenanlagen

Bauplan / Grundriss
Maßstab 1 : 1000

Freigabe des Planes durch AG :

Leipzig, 05.03.2019 gez. Lindner gez. Gehrt
Ort, Datum, Unterschrift Lindner Gehrt

Blatt Nr.: GB 42

Anschluß-Bl. GB 43

Bemerkung:
Parallel zur geplanten Gasleitung wird eine LWL-Kabelanlage verlegt

Lagesondierungen vor Tiefbau erforderlich !

Projekt-Nummer ONTRAS:
ON 16026

PLE-Komm-Nummer:
2.1.17.009

Signaturen nach der Werknorm VN 131-001

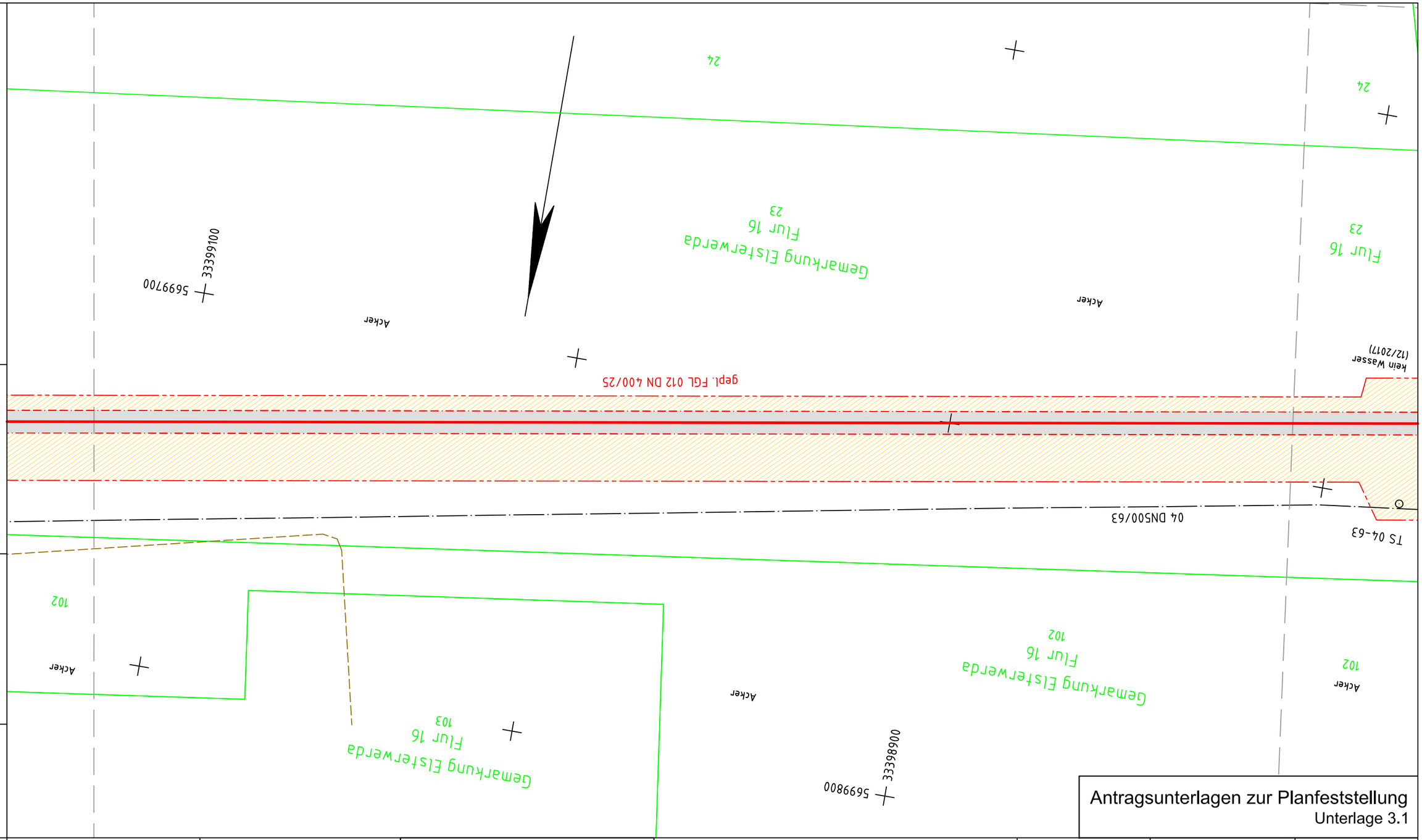

Antragsunterlagen zur Planfeststellung
Unterlage 3.1

Plan-Berichtigung

Datum	Bearbeiter	Grundlage

Lagebezug ETRS89_UTM33
Höhenbezug DHHN92

PLE

Komm-Nr: 2.1.17.009

2018	Datum	Name
Erst.	09.11.	Tietze
Gepr.	09.11.	Schubert
Freig.	09.11.	Radig

Rev.	Datum	Name
07		
06		
05		
04		
03		
02		
01		

- gepl. Rohrauswechslung/Umverlegung
- gepl. Kabelrohranlage
- Demontage
- Verwahrung
- FGL - Bestand
- Schutzstreifen
- Arbeitsstreifen
- Fremdleitung unterirdisch
- Flurstücksgrenze
- Gemarkungsgrenze
- Flurgrenze

Längen

DN:	400	mm	Kreis:	Elbe-Elster
DP:	25	bar	Gemeinde:	Elsterwerda
Schutzstreifen:	6	m	Gemarkung:	Esterwerda
Trassierung:	PLE GmbH Berlin		Originalmaßstab des Katasterplanes:	ALK (11/2017)
			Bauplanvermessung:	C&E (12/17-01/18)
			Bauplanerstellung:	C&E (03/2018)

Bemerkungen : Für die in den Planunterlagen dargestellten Fremdanlagen und Katastersituation übernimmt ONTRAS auf Vollständigkeit und Lagegenauigkeit keine Gewähr.

C&E Vermessungstechnik GmbH & Co. KG C&E

PLE Pipeline Engineering GmbH Gürtelstraße 29a/30, 10247 Berlin

Im Auftrag der ontras Gastransport GmbH

FGL Nr.: 012

Neuverlegung der Ferngasleitung FGL 012
DN 500, DN 400 einschl. Nebenanlagen

Bauplan / Grundriss
Maßstab 1 : 1000

Freigabe des Planes durch AG :

Leipzig, 05.03.2019 gez. Lindner gez. Gehrt
Ort, Datum, Unterschrift Lindner Gehrt

Blatt Nr.: GB 43

Anschluß-Bl. GB 42

Anschluß-Bl. GB 44

Bemerkung:
Parallel zur geplanten Gasleitung wird eine LWL-Kabelanlage verlegt

Lagesondierungen vor Tiefbau erforderlich !

Projekt-Nummer ONTRAS:
ON 16026
PLE-Komm-Nummer:
2.1.17.009

Signaturen nach der Werknorm VN 131-001

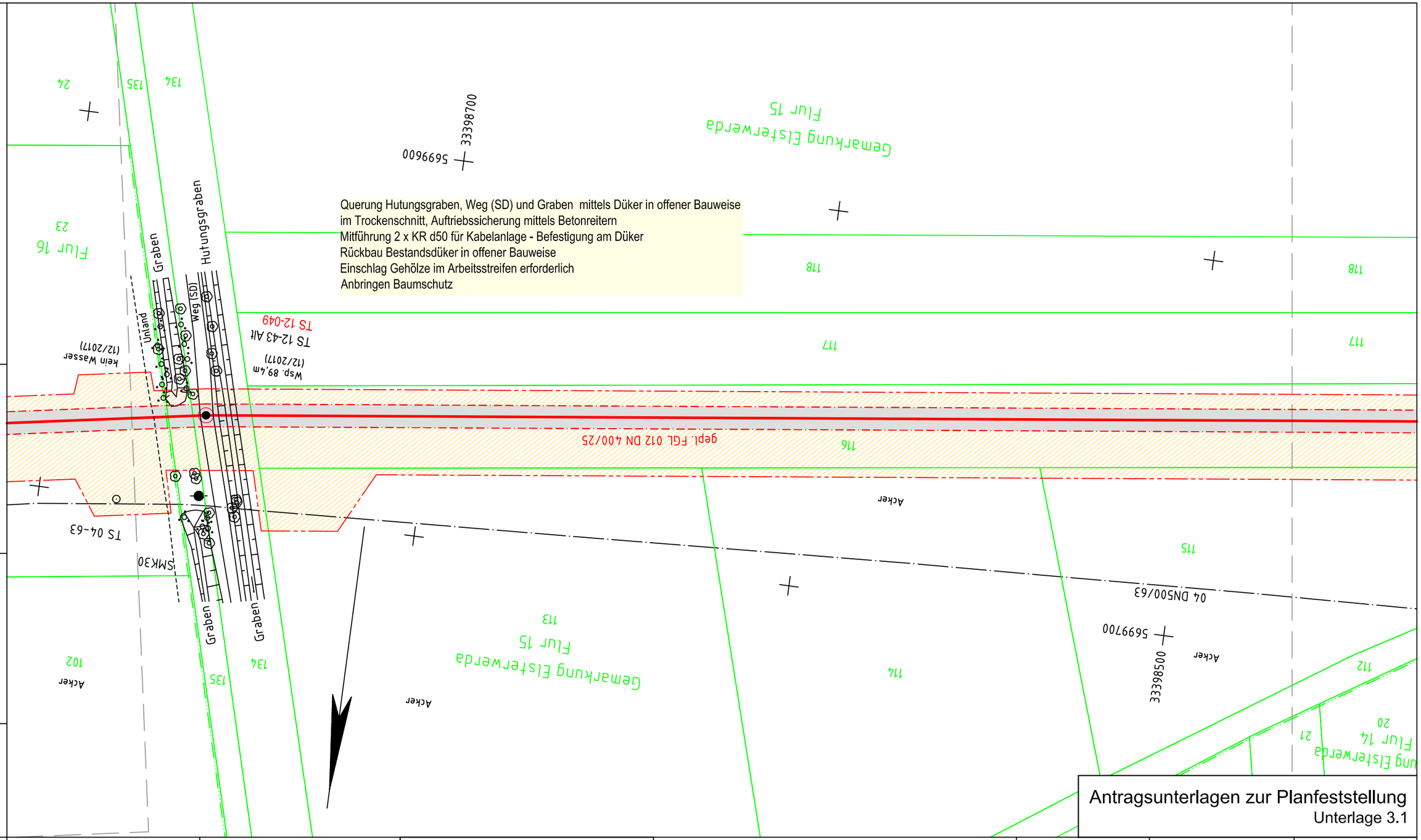

Antragsunterlagen zur Planfeststellung
Unterlage 3.1

Anschluß-Bl. GB 43

Plan-Berichtigung		
Datum	Bearbeiter	Grundlage

Lagebezug ETRS89_UTM33
Höhenbezug DHHN92

PLE

Komm-Nr: 2.1.17.009

2018	Datum	Name
Erst.	09.11.	Tietze
Gepr.	09.11.	Schubert
Freig.	09.11.	Radig

Rev.	Datum	Name
07		
06		
05		
04		
03		
02		
01		

- gepl. Rohrauswechslung/Umverlegung
- gepl. Kabelrohranlage
- Demontage
- Verwahrung
- FGL - Bestand
- Schutzstreifen
- Arbeitsstreifen
- Fremdleitung unterirdisch
- Flurstücksgrenze
- Gemarkungsgrenze
- Flurgrenze

Längen

DN:	400	mm	Kreis:	Elbe-Elster
DP:	25	bar	Gemeinde:	Elsterwerda
Schutzstreifen:	6	m	Gemarkung:	Esterwerda
Trassierung:	PLE GmbH Berlin		Originalmaßstab des Katasterplanes:	ALK (11/2017)
			Bauplanvermessung:	C&E (12/17-01/18)
			Bauplanerstellung:	C&E (03/2018)

Bemerkungen : Für die in den Planunterlagen dargestellten Fremdanlagen und Katastersituation übernimmt ONTRAS auf Vollständigkeit und Lagegenauigkeit keine Gewähr.

C&E Vermessungstechnik GmbH & Co. KG

PLE Pipeline Engineering GmbH
Gürtelstraße 29a/30, 10247 Berlin

Im Auftrag der ontras Gastransport GmbH

FGL Nr.: 012

Neuverlegung der Ferngasleitung FGL 012
DN 500, DN 400 einschl. Nebenanlagen

Bauplan / Grundriss
Maßstab 1 : 1000

Freigabe des Planes durch AG :

Leipzig, 05.03.2019 gez. Lindner gez. Gehrt
Ort, Datum, Unterschrift Lindner Gehrt

Blatt Nr.: GB 44

Anschluß-Bl. GB 45

Bemerkung:
Parallel zur geplanten Gasleitung wird eine LWL-Kabelanlage verlegt

Lagesondierungen vor Tiefbau erforderlich !

Projekt-Nummer ONTRAS:
ON 16026
PLE-Komm-Nummer:
2.1.17.009

Signaturen nach der Werknorm VN 131-001

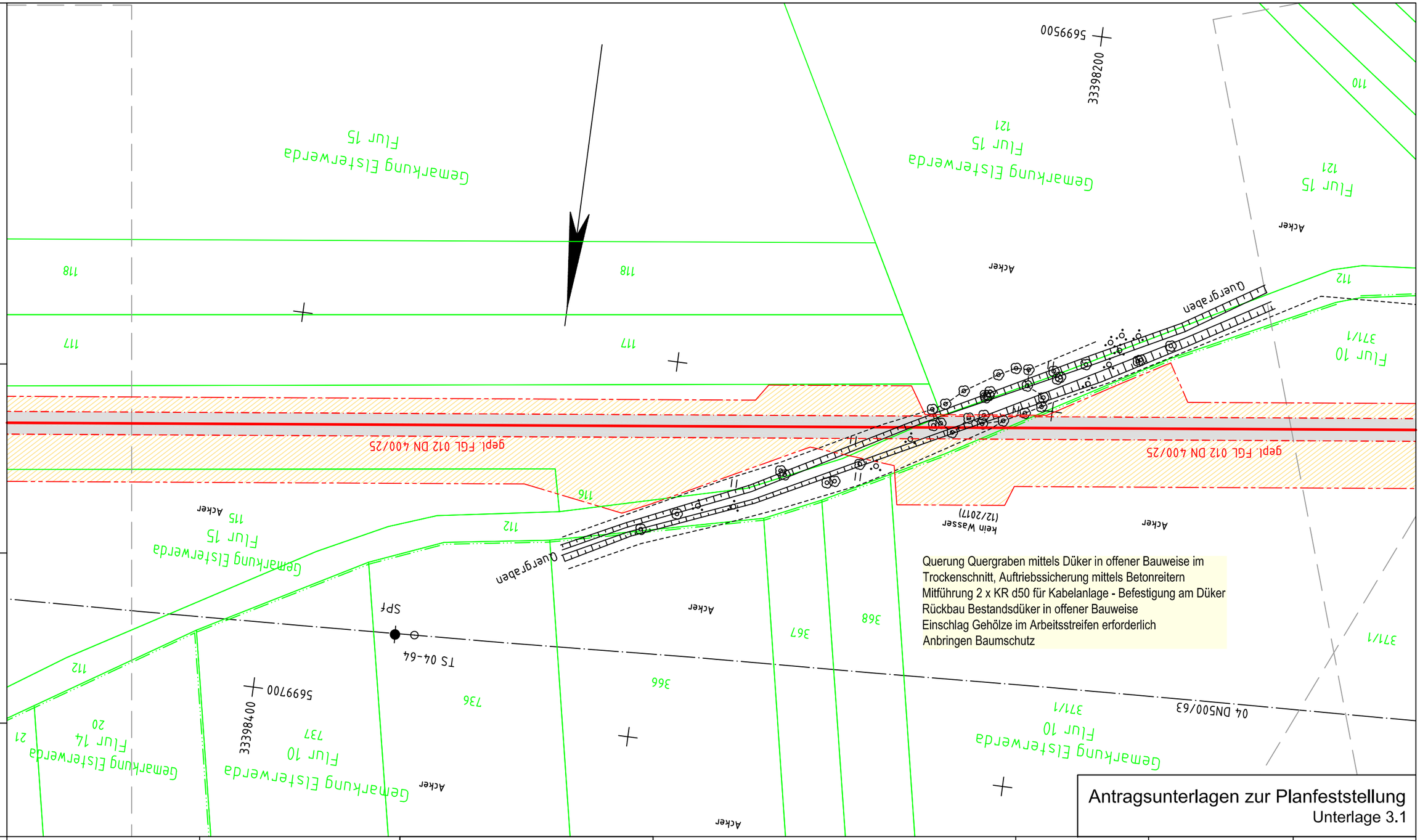

Antragsunterlagen zur Planfeststellung
Unterlage 3.1

Plan-Berichtigung		
Datum	Bearbeiter	Grundlage

Lagebezug ETRS89_UTM33
Höhenbezug DHHN92

PLE

Komm-Nr: 2.1.17.009

2018	Datum	Name
Erst.	09.11.	Tietze
Gepr.	09.11.	Schubert
Freig.	09.11.	Radig

Rev.	Datum	Name
07		
06		
05		
04		
03		
02		
01		

- gepl. Rohrauswechslung/Umverlegung
- gepl. Kabelrohranlage
- Demontage
- Verwahrung
- FGL - Bestand
- Schutzstreifen
- Arbeitsstreifen
- Fremdleitung unterirdisch
- Flurstücksgrenze
- Gemarkungsgrenze
- Flurgrenze

Längen

DN:	400	mm	Kreis:	Elbe-Elster
DP:	25	bar	Gemeinde:	Elsterwerda
Schutzstreifen:	6	m	Gemarkung:	Esterwerda
Trassierung:	PLE GmbH Berlin		Originalmaßstab des Katasterplanes:	ALK (11/2017)
			Bauplanvermessung:	C&E (12/17-01/18)
			Bauplanerstellung:	C&E (03/2018)

Bemerkungen : Für die in den Planunterlagen dargestellten Fremdanlagen und Katastersituation übernimmt ONTRAS auf Vollständigkeit und Lagegenauigkeit keine Gewähr.

C&E Vermessungstechnik GmbH & Co. KG

PLE Pipeline Engineering GmbH
Gürtelstraße 29a/30, 10247 Berlin

Im Auftrag der ontras Gastransport GmbH

FGL Nr.: 012

Neuverlegung der Ferngasleitung FGL 012
DN 500, DN 400 einschl. Nebenanlagen

Bauplan / Grundriss
Maßstab 1 : 1000

Freigabe des Planes durch AG :

Leipzig, 05.03.2019 gez. Lindner gez. Gehrt
Ort, Datum, Unterschrift Lindner Gehrt

Blatt Nr.: GB 45

Anschluß-Bl. GB 44

Anschluß-Bl. GB 46

Querung Pulsnitz und der beidseitigen Deiche mittels Düker in offener Welle und gleicher Achse,
Verlängerung des Dükers auf der Südseite in neuer Achse über den Deichbereich hinaus.
Betonummantelung der FGL 012 im Dükerbereich
Mitführung 2 x KR d50 für Kabelanlage - Befestigung in der Düker-Betonummantelung
Rückbau Bestandsdüker in offener Bauweise
Rückbau SG 12-4 und Neubau an neuer Stelle - Beginn Abzweigleitung FGL 012.05, Elsterwerda DN 100
Einschlag Gehölze/Buschwerk im Arbeitsstreifen erforderlich
Anbringen Baumschutz

Querung unbefestigter Weg in offener Bauweise

Querung K 6204, Merzdorfer Straße, in offener Bauweise
Einschlag Gehölze im Arbeitsstreifen erforderlich
Anbringen Baumschutz

Zufahrt

Bemerkung:
Parallel zur geplanten Gasleitung wird eine LWL-Kabelanlage verlegt

Lagesondierungen vor Tiefbau erforderlich !

Projekt-Nummer ONTRAS:
ON 16026
PLE-Komm-Nummer:
2.1.17.009

Signaturen nach der Werknorm VN 131-001

Antragsunterlagen zur Planfeststellung
Unterlage 3.1

Plan-Berichtigung		
Datum	Bearbeiter	Grundlage

Lagebezug ETRS89_UTM33
Höhenbezug DHHN92

PLE

Komm-Nr: 2.1.17.009

2018	Datum	Name
Erst.	09.11.	Tietze
Gepr.	09.11.	Schubert
Freig.	09.11.	Radig

Rev.	Datum	Name
07		
06		
05		
04		
03		
02		
01		

- gepl. Rohrauswechslung/Umverlegung
- gepl. Kabelrohranlage
- Demontage
- Verwahrung
- FGL - Bestand
- Schutzstreifen
- Arbeitsstreifen
- Fremdleitung unterirdisch
- Flurstücksgrenze
- Gemarkungsgrenze
- Flurgrenze

Längen

DN:	400	mm	Kreis:	Elbe-Elster
DP:	25	bar	Gemeinde:	Elsterwerda
Schutzstreifen:	6	m	Gemarkung:	Esterwerda
Trassierung:	PLE GmbH Berlin		Originalmaßstab des Katasterplanes:	ALK (11/2017)
			Bauplanvermessung:	C&E (12/17-01/18)
			Bauplanerstellung:	C&E (03/2018)

Bemerkungen : Für die in den Planunterlagen dargestellten Fremdanlagen und Katastersituation übernimmt ONTRAS auf Vollständigkeit und Lagegenauigkeit keine Gewähr.

C&E Vermessungstechnik GmbH & Co. KG

PLE Pipeline Engineering GmbH
Gürtelstraße 29a/30, 10247 Berlin

Im Auftrag der ontras Gastransport GmbH

FGL Nr.: 012

Neuverlegung der Ferngasleitung FGL 012
DN 500, DN 400 einschl. Nebenanlagen

Bauplan / Grundriss
Maßstab 1 : 1000

Freigabe des Planes durch AG :

Leipzig, 05.03.2019 gez. Lindner gez. Gehrt
Ort, Datum, Unterschrift Lindner Gehrt

Blatt Nr.: GB 46

Anschluß-Bl. GB 45

Anschluß-Bl. GB 47

Bemerkung:
Parallel zur geplanten Gasleitung wird eine LWL-Kabelanlage verlegt

Lagesondierungen vor Tiefbau erforderlich !

Projekt-Nummer ONTRAS:
ON 16026
PLE-Komm-Nummer:
2.1.17.009

Signaturen nach der Werknorm VN 131-001

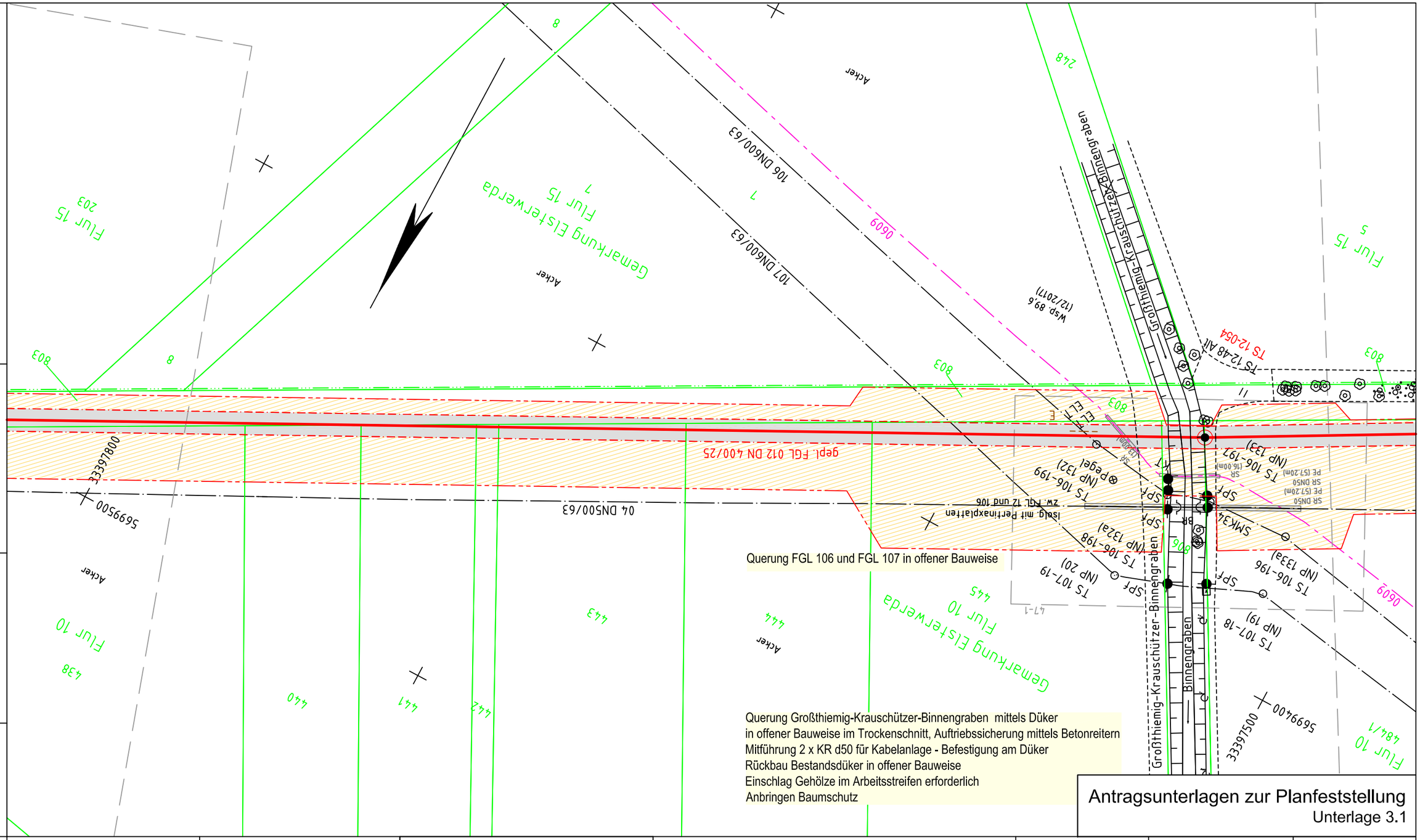

Antragsunterlagen zur Planfeststellung
Unterlage 3.1

Plan-Berichtigung

Datum	Bearbeiter	Grundlage

Lagebezug ETRS89_UTM33
Höhenbezug DHHN92

PLE

Komm-Nr: 2.1.17.009

2018	Datum	Name
Erst.	09.11.	Tietze
Gepr.	09.11.	Schubert
Freig.	09.11.	Radig

Rev.	Datum	Name
07		
06		
05		
04		
03		
02		
01		

- gepl. Rohrauswechslung/Umverlegung
- gepl. Kabelrohranlage
- Demontage
- Verwahrung
- FGL - Bestand
- Schutzstreifen
- Arbeitsstreifen
- Fremdleitung unterirdisch
- Flurstücksgrenze
- Gemarkungsgrenze
- Flurgrenze

Längen

DN:	400	mm	Kreis:	Elbe-Elster
DP:	25	bar	Gemeinde:	Elsterwerda
Schutzstreifen:	6	m	Gemarkung:	Esterwerda
Trassierung:	PLE GmbH Berlin		Originalmaßstab des Katasterplanes:	ALK (11/2017)
			Bauplanvermessung:	C&E (12/17-01/18)
			Bauplanerstellung:	C&E (03/2018)

Bemerkungen : Für die in den Planunterlagen dargestellten Fremdanlagen und Katastersituation übernimmt ONTRAS auf Vollständigkeit und Lagegenauigkeit keine Gewähr.

C&E Vermessungstechnik GmbH & Co. KG

PLE Pipeline Engineering GmbH
Gürtelstraße 29a/30, 10247 Berlin

Im Auftrag der ontras Gastransport GmbH

FGL Nr.: 012

Neuverlegung der Ferngasleitung FGL 012
DN 500, DN 400 einschl. Nebenanlagen

Bauplan / Grundriss
Maßstab 1 : 1000

Freigabe des Planes durch AG :

Leipzig, 05.03.2019 gez. Lindner gez. Gehrt
Ort, Datum, Unterschrift Lindner Gehrt

Blatt Nr.: GB 47

Anschluß-Bl. GB 46

Anschluß-Bl. GB 48

Bemerkung:
Parallel zur geplanten Gasleitung wird eine LWL-Kabelanlage verlegt

Lagesondierungen vor Tiefbau erforderlich !

Projekt-Nummer ONTRAS:
ON 16026

PLE-Komm-Nummer:
2.1.17.009

Signaturen nach der Werknorm VN 131-001

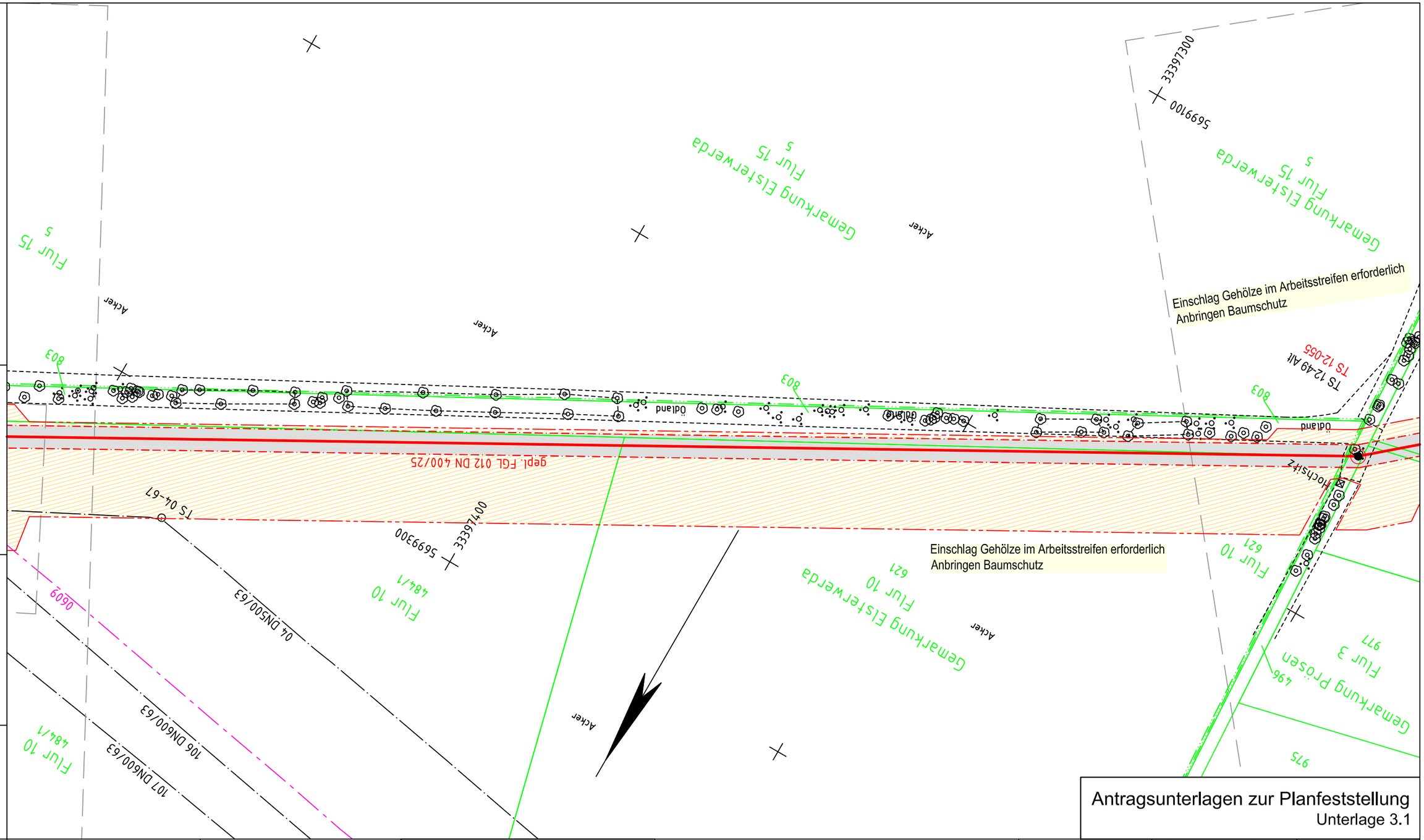

Antragsunterlagen zur Planfeststellung
Unterlage 3.1

Plan-Berichtigung

Datum	Bearbeiter	Grundlage

Lagebezug ETRS89_UTM33
Höhenbezug DHHN92

PLE

Komm-Nr: 2.1.17.009

2018	Datum	Name
Erst.	09.11.	Tietze
Gepr.	09.11.	Schubert
Freig.	09.11.	Radig

Rev.	Datum	Name
07		
06		
05		
04		
03		
02		
01		

- gepl. Rohrauswechslung/Umverlegung
- gepl. Kabelrohranlage
- Demontage
- Verwahrung
- FGL - Bestand
- Schutzstreifen
- Arbeitsstreifen
- Fremdleitung unterirdisch
- Flurstücksgrenze
- Gemarkungsgrenze
- Flurgrenze

Längen

DN:	400	mm	Kreis:	Elbe-Elster
DP:	25	bar	Gemeinde:	Elsterwerda
Schutzstreifen:	6	m	Gemarkung:	Esterwerda
Trassierung:	PLE GmbH Berlin		Originalmaßstab des Katasterplanes:	ALK (11/2017)
			Bauplanvermessung:	C&E (12/17-01/18)
			Bauplanerstellung:	C&E (03/2018)

Bemerkungen : Für die in den Planunterlagen dargestellten Fremdanlagen und Katastersituation übernimmt ONTRAS auf Vollständigkeit und Lagegenauigkeit keine Gewähr.

C&E Vermessungstechnik GmbH & Co. KG

PLE Pipeline Engineering GmbH
Gürtelstraße 29a/30, 10247 Berlin

Im Auftrag der ontras Gastransport GmbH

FGL Nr.: 012

Neuverlegung der Ferngasleitung FGL 012
DN 500, DN 400 einschl. Nebenanlagen

Bauplan / Grundriss
Maßstab 1 : 1000

Freigabe des Planes durch AG :

Leipzig, 05.03.2019 gez. Lindner gez. Gehrt
Ort, Datum, Unterschrift Lindner Gehrt

Blatt Nr.: GB 48

Anschluß-Bl. GB 47

Anschluß-Bl. GB 49

Bemerkung:
Parallel zur geplanten Gasleitung wird eine LWL-Kabelanlage verlegt

Lagesondierungen vor Tiefbau erforderlich !

Projekt-Nummer ONTRAS:
ON 16026
PLE-Komm-Nummer:
2.1.17.009

Signaturen nach der Werknorm VN 131-001

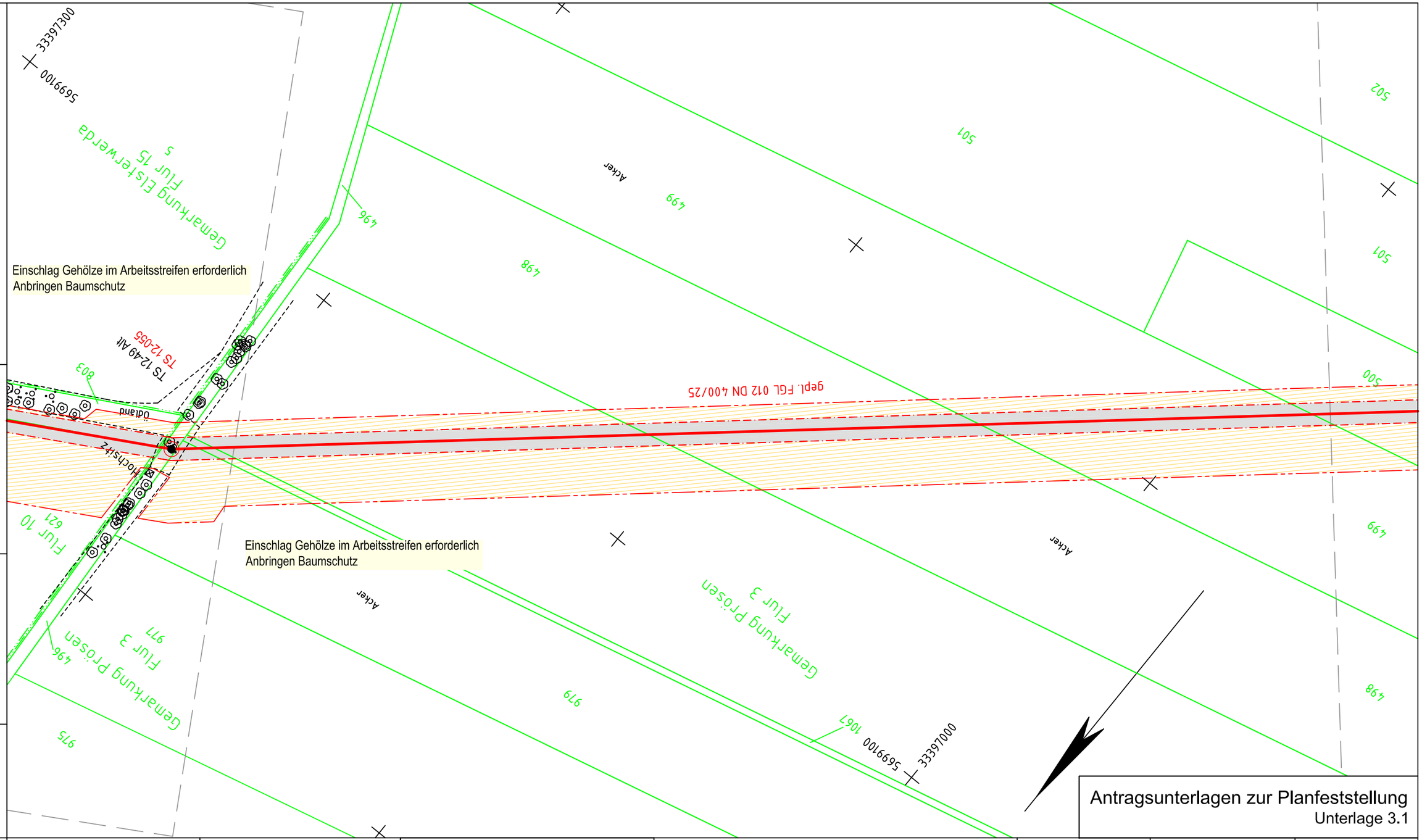

Plan-Berichtigung

Datum	Bearbeiter	Grundlage

Lagebezug ETRS89_UTM33
Höhenbezug DHHN92

PLE

Komm-Nr: 2.1.17.009

2018	Datum	Name
Erst.	09.11.	Tietze
Gepr.	09.11.	Schubert
Freig.	09.11.	Radig

Rev.	Datum	Name
07		
06		
05		
04		
03		
02		
01		

- gepl. Rohrauswechslung/Umverlegung
- gepl. Kabelrohranlage
- Demontage
- Verwahrung
- FGL - Bestand
- Schutzstreifen
- Arbeitsstreifen
- Fremdleitung unterirdisch
- Flurstücksgrenze
- Gemarkungsgrenze
- Flurgrenze

Längen

DN:	400	mm	Kreis:	Elbe-Elster
DP:	25	bar	Gemeinde:	Elsterwerda/Röderland
Schutzstreifen:	6	m	Gemarkung:	Esterwerda/Prösen
Trassierung:	PLE GmbH Berlin		Originalmaßstab des Katasterplanes:	ALK (11/2017)
			Bauplanvermessung:	C&E (12/17-01/18)
			Bauplanerstellung:	C&E (03/2018)

Bemerkungen : Für die in den Planunterlagen dargestellten Fremdanlagen und Katastersituation übernimmt ONTRAS auf Vollständigkeit und Lagegenauigkeit keine Gewähr.

C&E Vermessungstechnik GmbH & Co. KG

PLE Pipeline Engineering GmbH
Gürtelstraße 29a/30, 10247 Berlin

Im Auftrag der ontras Gastransport GmbH

FGL Nr.: 012

Neuverlegung der Ferngasleitung FGL 012
DN 500, DN 400 einschl. Nebenanlagen

Bauplan / Grundriss

Maßstab 1 : 1000

Freigabe des Planes durch AG :

Leipzig, 05.03.2019 gez. Lindner gez. Gehrt
Ort, Datum, Unterschrift Lindner Gehrt

Blatt Nr.: GB 49

Anschluß-Bl. GB 48

Anschluß-Bl. GB 50

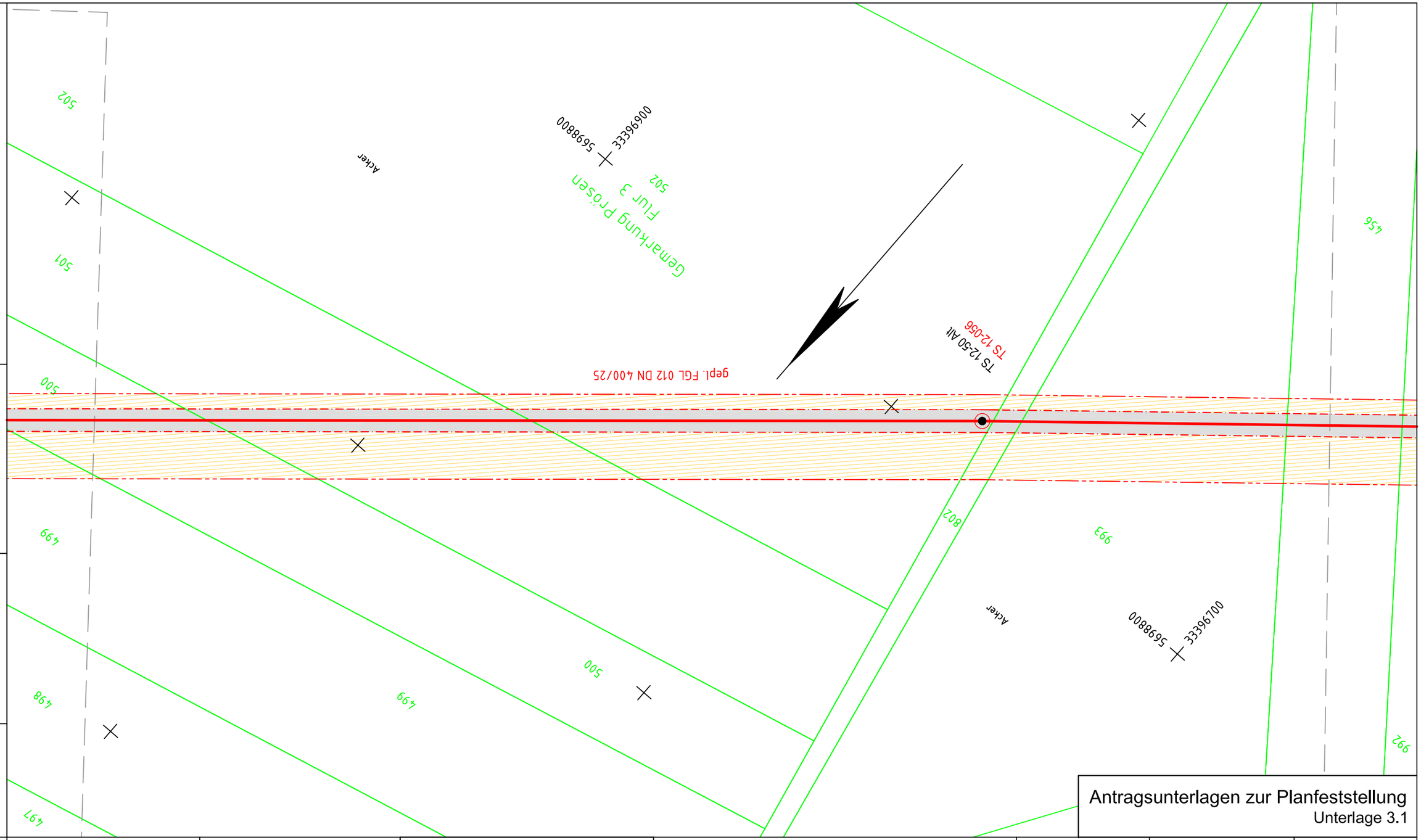

Bemerkung:
Parallel zur geplanten Gasleitung wird eine LWL-Kabelanlage verlegt

Lagesondierungen vor Tiefbau erforderlich !

Projekt-Nummer ONTRAS:
ON 16026
PLE-Komm-Nummer:
2.1.17.009

Signaturen nach der Werknorm VN 131-001

Anschluß-Bl. GB 49

Plan-Berichtigung

Datum	Bearbeiter	Grundlage

Lagebezug ETRS89_UTM33
Höhenbezug DHHN92

PLE

Komm-Nr: 2.1.17.009

2018	Datum	Name
Erst.	09.11.	Tietze
Gepr.	09.11.	Schubert
Freig.	09.11.	Radig

Rev.	Datum	Name
07		
06		
05		
04		
03		
02		
01		

- gepl. Rohrauswechslung/Umverlegung
- gepl. Kabelrohranlage
- Demontage
- Verwahrung
- FGL - Bestand
- Schutzstreifen
- Arbeitsstreifen
- Fremdleitung unterirdisch
- Flurstücksgrenze
- Gemarkungsgrenze
- Flurgrenze

Längen

DN:	400	mm	Kreis:	Elbe-Elster
DP:	25	bar	Gemeinde:	Röderland
Schutzstreifen:	6	m	Gemarkung:	Prösen
Trassierung:	PLE GmbH Berlin		Originalmaßstab des Katasterplanes:	ALK (11/2017)
			Bauplanvermessung:	C&E (12/17-01/18)
			Bauplanerstellung:	C&E (03/2018)

Bemerkungen : Für die in den Planunterlagen dargestellten Fremdanlagen und Katastersituation übernimmt ONTRAS auf Vollständigkeit und Lagegenauigkeit keine Gewähr.

C&E Vermessungstechnik GmbH & Co. KG

PLE Pipeline Engineering GmbH
Görtelstraße 29a/30, 10247 Berlin

Im Auftrag der ontras Gastransport GmbH

Antragsunterlagen zur Planfeststellung
Unterlage 3.1

FGL Nr.: 012

Neuverlegung der Ferngasleitung FGL 012
DN 500, DN 400 einschl. Nebenanlagen

Bauplan / Grundriss
Maßstab 1 : 1000

Freigabe des Planes durch AG :

Leipzig, 05.03.2019 gez. Lindner gez. Gehrt
Ort, Datum, Unterschrift Lindner Gehrt

Blatt Nr.: GB 50

Anschluß-Bl. GB 51

Bemerkung:
Parallel zur geplanten Gasleitung wird eine LWL-Kabelanlage verlegt

Lagesondierungen vor Tiefbau erforderlich !

Projekt-Nummer ONTRAS:
ON 16026
PLE-Komm-Nummer:
2.1.17.009

Signaturen nach der Werknorm VN 131-001

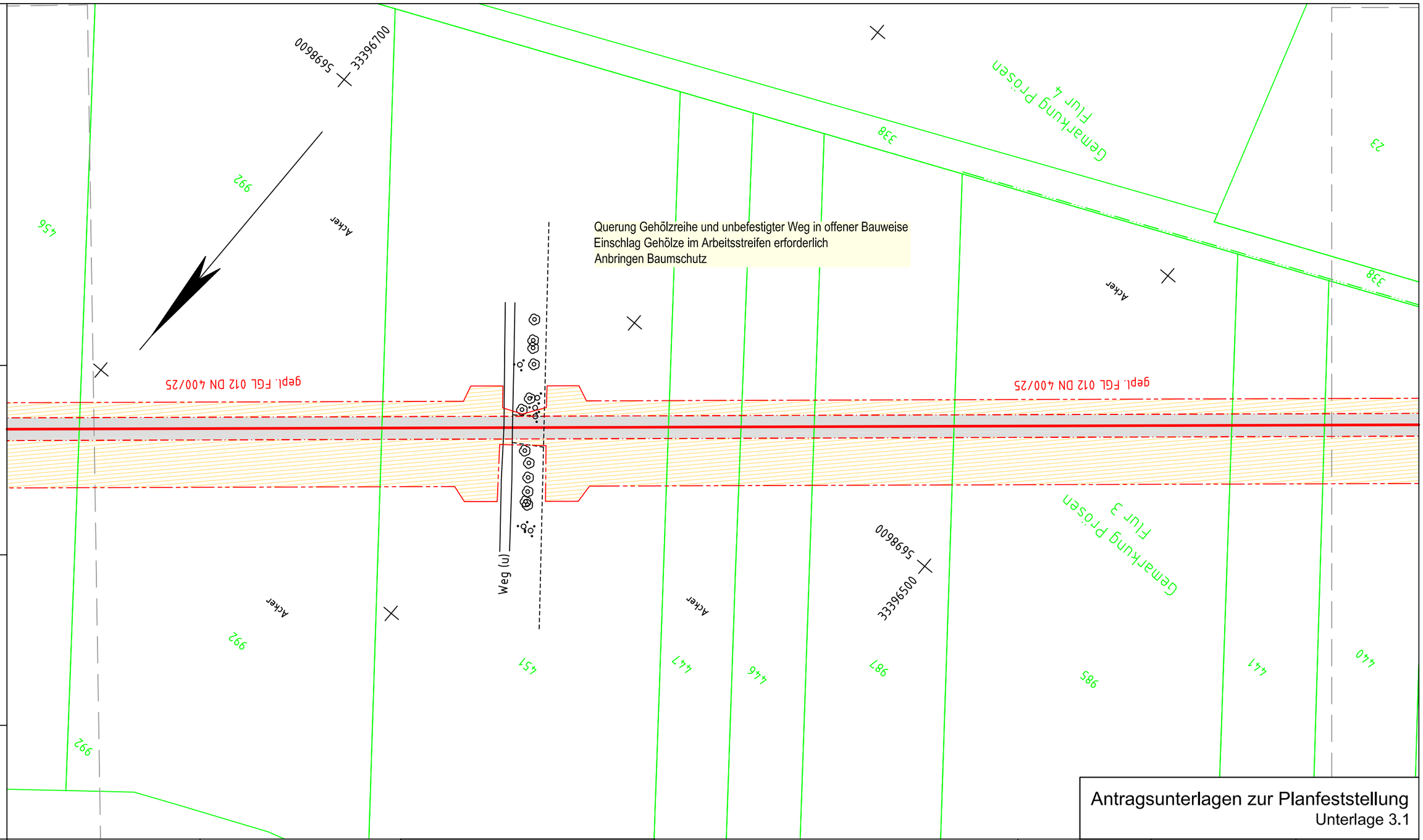

Antragsunterlagen zur Planfeststellung
Unterlage 3.1

Plan-Berichtigung

Datum	Bearbeiter	Grundlage

Lagebezug ETRS89_UTM33
Höhenbezug DHHN92

PLE

Komm-Nr: 2.1.17.009

2018	Datum	Name
Erst.	09.11.	Tietze
Gepr.	09.11.	Schubert
Freig.	09.11.	Radig

Rev.	Datum	Name
07		
06		
05		
04		
03		
02		
01		

- gepl. Rohrauswechslung/Umverlegung
- gepl. Kabelrohranlage
- Demontage
- Verwahrung
- FGL - Bestand
- Schutzstreifen
- Arbeitsstreifen
- Fremdleitung unterirdisch
- Flurstücksgrenze
- Gemarkungsgrenze
- Flurgrenze

Längen

DN:	400	mm	Kreis:	Elbe-Elster
DP:	25	bar	Gemeinde:	Röderland
Schutzstreifen:	6	m	Gemarkung:	Prösen
Trassierung:	PLE GmbH Berlin		Originalmaßstab des Katasterplanes:	ALK (11/2017)
			Bauplanvermessung:	C&E (12/17-01/18)
			Bauplanerstellung:	C&E (03/2018)

Bemerkungen : Für die in den Planunterlagen dargestellten Fremdanlagen und Katastersituation übernimmt ONTRAS auf Vollständigkeit und Lagegenauigkeit keine Gewähr.

C&E Vermessungstechnik GmbH & Co. KG

PLE Pipeline Engineering GmbH
Gürtelstraße 29a/30, 10247 Berlin

Im Auftrag der ontras Gastransport GmbH

FGL Nr.: 012

Neuverlegung der Ferngasleitung FGL 012
DN 500, DN 400 einschl. Nebenanlagen

Bauplan / Grundriss
Maßstab 1 : 1000

Freigabe des Planes durch AG :

Leipzig, 05.03.2019 gez. Lindner gez. Gehrt
Ort, Datum, Unterschrift Lindner Gehrt

Blatt Nr.: GB 51

Anschluß-Bl. GB 50

Anschluß-Bl. GB 52

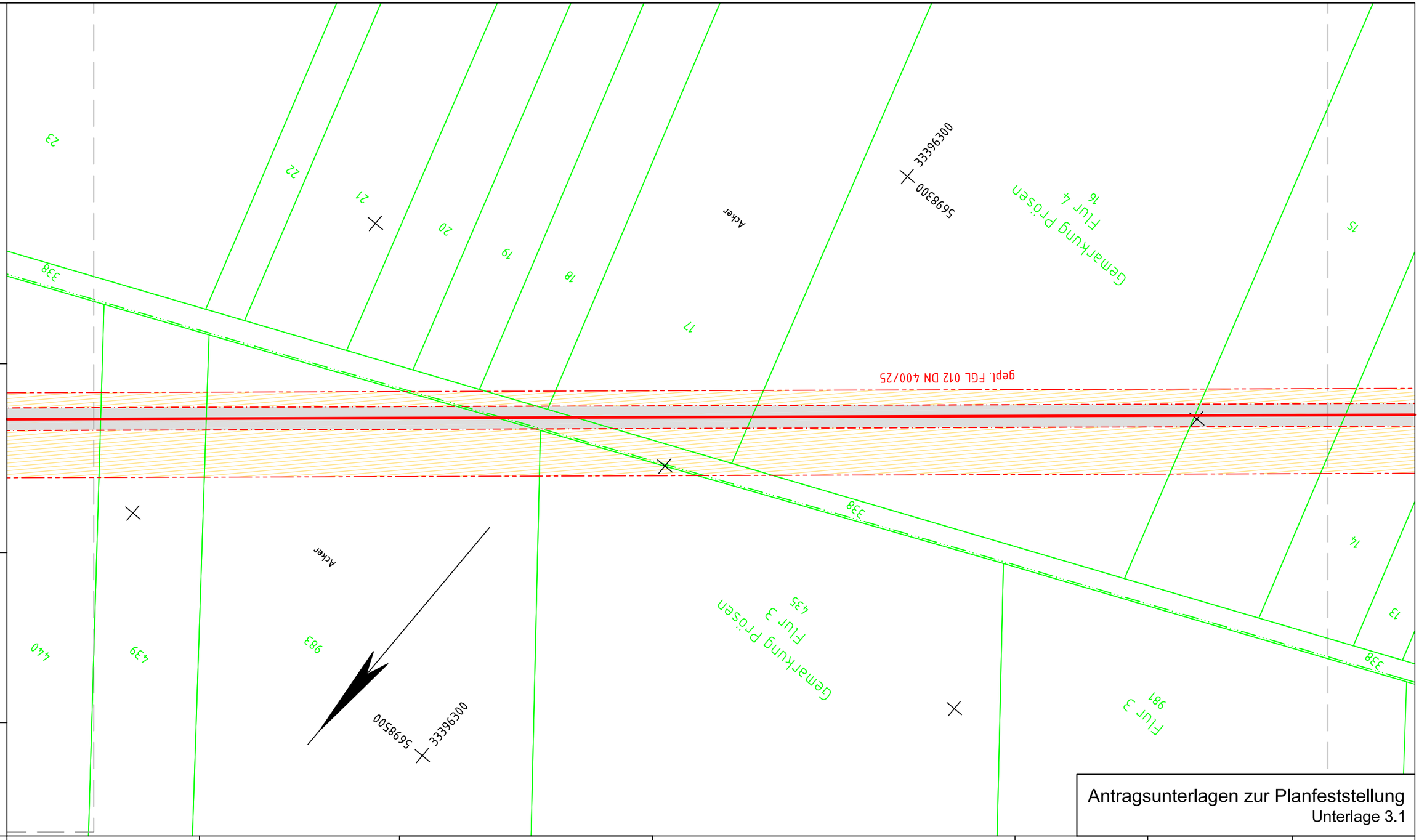

Bemerkung:
Parallel zur geplanten Gasleitung wird eine LWL-Kabelanlage verlegt

Lagesondierungen vor Tiefbau erforderlich !

Projekt-Nummer ONTRAS:
ON 16026
PLE-Komm-Nummer:
2.1.17.009

Signaturen nach der Werknorm VN 131-001

Antragsunterlagen zur Planfeststellung
Unterlage 3.1

Plan-Berichtigung

Datum	Bearbeiter	Grundlage

Lagebezug ETRS89_UTM33
Höhenbezug DHHN92

PLE

Komm-Nr: 2.1.17.009

2018	Datum	Name
Erst.	09.11.	Tietze
Gepr.	09.11.	Schubert
Freig.	09.11.	Radig

Rev.	Datum	Name
07		
06		
05		
04		
03		
02		
01		

- gepl. Rohrauswechslung/Umverlegung
- gepl. Kabelrohranlage
- Demontage
- Verwahrung
- FGL - Bestand
- Schutzstreifen
- Arbeitsstreifen
- Fremdleitung unterirdisch
- Flurstücksgrenze
- Gemarkungsgrenze
- Flurgrenze

Längen

DN:	400	mm	Kreis:	Elbe-Elster
DP:	25	bar	Gemeinde:	Röderland
Schutzstreifen:	6	m	Gemarkung:	Prösen
Trassierung:	PLE GmbH Berlin		Originalmaßstab des Katasterplanes:	ALK (11/2017)
			Bauplanvermessung:	C&E (12/17-01/18)
			Bauplanerstellung:	C&E (03/2018)

Bemerkungen : Für die in den Planunterlagen dargestellten Fremdanlagen und Katastersituation übernimmt ONTRAS auf Vollständigkeit und Lagegenauigkeit keine Gewähr.

C&E Vermessungstechnik GmbH & Co. KG

PLE Pipeline Engineering GmbH
Gürtelstraße 29a/30, 10247 Berlin

Im Auftrag der ontras Gastransport GmbH

FGL Nr.: 012

Neuverlegung der Ferngasleitung FGL 012
DN 500, DN 400 einschl. Nebenanlagen

Bauplan / Grundriss
Maßstab 1 : 1000

Freigabe des Planes durch AG :

Leipzig, 05.03.2019 gez. Lindner gez. Gehrt
Ort, Datum, Unterschrift Lindner Gehrt

Blatt Nr.: GB 52

Anschluß-Bl. GB 51

Anschluß-Bl. GB 53

Bemerkung:
Parallel zur geplanten Gasleitung wird eine LWL-Kabelanlage verlegt

Lagesondierungen vor Tiefbau erforderlich !

Projekt-Nummer ONTRAS:
ON 16026
PLE-Komm-Nummer:
2.1.17.009

Signaturen nach der Werknorm VN 131-001

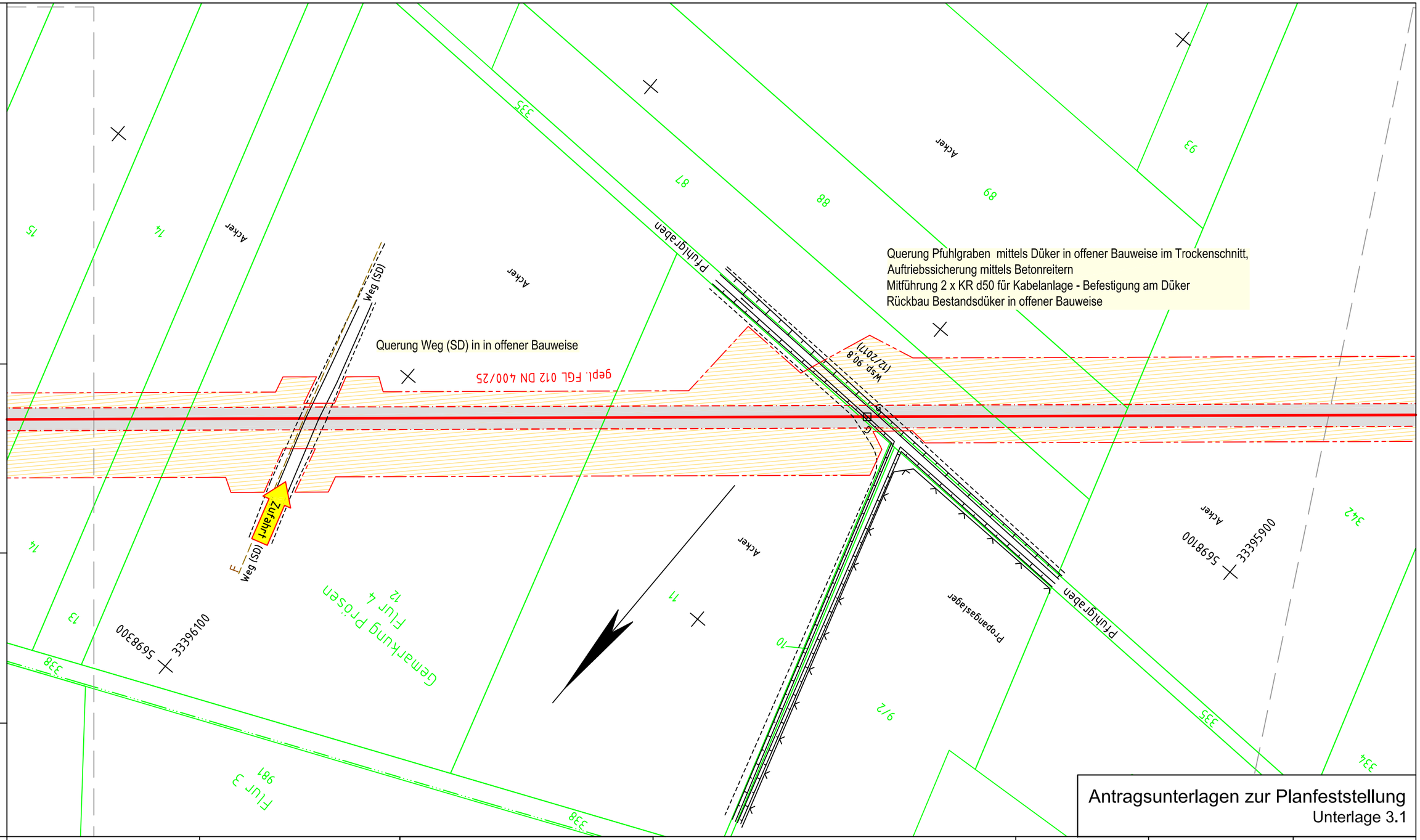

Antragsunterlagen zur Planfeststellung
Unterlage 3.1

Anschluß-Bl. GB 52

Plan-Berichtigung		
Datum	Bearbeiter	Grundlage

Lagebezug ETRS89_UTM33
Höhenbezug DHHN92

PLE

Komm-Nr: 2.1.17.009

2018	Datum	Name
Erst.	09.11.	Tietze
Gepr.	09.11.	Schubert
Freig.	09.11.	Radig

Rev.	Datum	Name
07		
06		
05		
04		
03		
02		
01		

- gepl. Rohrauswechslung/Umverlegung
- gepl. Kabelrohranlage
- Demontage
- Verwahrung
- FGL - Bestand
- Schutzstreifen
- Arbeitsstreifen
- Fremdleitung unterirdisch
- Flurstücksgrenze
- Gemarkungsgrenze
- Flurgrenze

Längen

DN:	400	mm	Kreis:	Elbe-Elster
DP:	25	bar	Gemeinde:	Röderland
Schutzstreifen:	6	m	Gemarkung:	Prösen
Trassierung:	PLE GmbH Berlin		Originalmaßstab des Katasterplanes:	ALK (11/2017)
			Bauplanvermessung:	C&E (12/17-01/18)
			Bauplanerstellung:	C&E (03/2018)

Bemerkungen : Für die in den Planunterlagen dargestellten Fremdanlagen und Katastersituation übernimmt ONTRAS auf Vollständigkeit und Lagegenauigkeit keine Gewähr.

C&E Vermessungstechnik GmbH & Co. KG

PLE Pipeline Engineering GmbH
Gürtelstraße 29a/30, 10247 Berlin

Im Auftrag der ontras Gastransport GmbH

FGL Nr.: 012

Neuverlegung der Ferngasleitung FGL 012
DN 500, DN 400 einschl. Nebenanlagen

Bauplan / Grundriss
Maßstab 1 : 1000

Freigabe des Planes durch AG :

Leipzig, 05.03.2019 gez. Lindner gez. Gehrt
Ort, Datum, Unterschrift Lindner Gehrt

Blatt Nr.: GB 53

Anschluß-Bl. GB 54

Querung DB-Strecke Berlin-Dresden, B 101, Radweg und Weg (A)
mittels Produktrohrpressung in geschlossener Bauweise und neuer Achse,
ca. 15 m parallel Bestandsleitung.
Demontage Bestandsleitung westlich DB-Strecke bis Privatgrundstück
Bereich ab Privatgarten bis östlich B 101/Radweg:
Verdämmung verbleibende FGL 012
2 x Verdämmung Ringraum Mantelrohr/ Medienrohr im Bereich DB-Strecke
(aus Richtung Westen) und B 101 (aus Richtung Osten) gegen Erdreich
Querung DB-Strecke und B 101/ Radweg/ Weg (A) mit KSR d160
mittels HDD-Verfahren für Kabelanlage (2 x KR d50, Einzug in KSR d160)

Gestellung Stromtor im Bereich 20 kV-Leitung

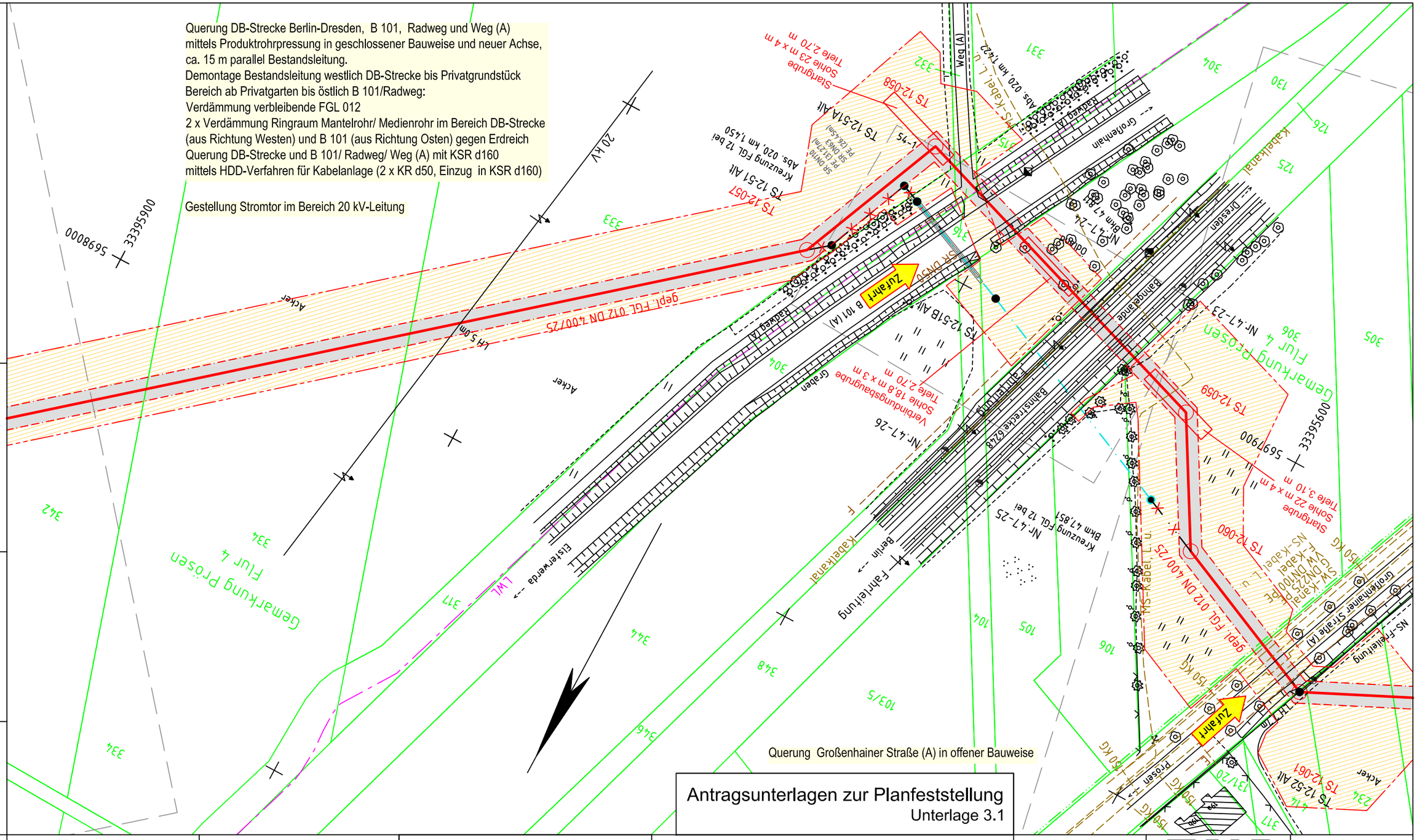
Querung Großenhainer Straße (A) in offener Bauweise
Zufahrt
Zufahrt
Startgrube
Sohle 23 m x 4 m
Tiefe 2,70 m
Startgrube
Sohle 22 m x 4 m
Tiefe 3,10 m
Verbindungsbaugrube
Sohle 18,8 m x 3 m
Tiefe 2,70 m
TS 12-057
TS 12-058
TS 12-059
TS 12-060
TS 12-061
TS 12-51 Alt
TS 12-51A Alt
TS 12-51B Alt
TS 12-52 Alt
Kreuzung FGL 12 bei
Abs. 020. km 1,450
Kreuzung FGL 12 bei
Abs. 020. km 1,450
Kreuzung FGL 12 bei
Bkm 4,7,851
Nr. 4,7-25
Nr. 4,7-26
Nr. 4,7-23
Nr. 4,7-24
Bkm 4,7
Bahnstrecke 6248
Bahngelände
Gemarkung Prösen
Flur 4
Gemarkung Prösen
Flur 4
Großenhain
Dresden
Berlin
Fahrleitung
Elsterwerda
Acker
Acker
Acker
Acker
Weg (A)
Radweg (A)
Radweg (A)
Großenhain
Kabelkanal
Kabelkanal
Graben
Graben
Gepl. FGL 012 DN 400/25
Gepl. FGL 012 DN 400/25
LH 5,0m
LWL
20 kV
33395900
5698000
33395600
5697900
Prösen
Prösen
Großenhainer Straße (A)
NS-Freileitung
NS-Kabel
SW-Kanal
SW DN100
SW DN225
L-Kabel
L-Kabel
50 KG
150 KG
150 KG
150

Bemerkung:
Parallel zur geplanten Gasleitung wird eine LWL-Kabelanlage verlegt

Lagesondierungen vor Tiefbau erforderlich !

Projekt-Nummer ONTRAS:
ON 16026
PLE-Komm-Nummer:
2.1.17.009

Signaturen nach der Werknorm VN 131-001

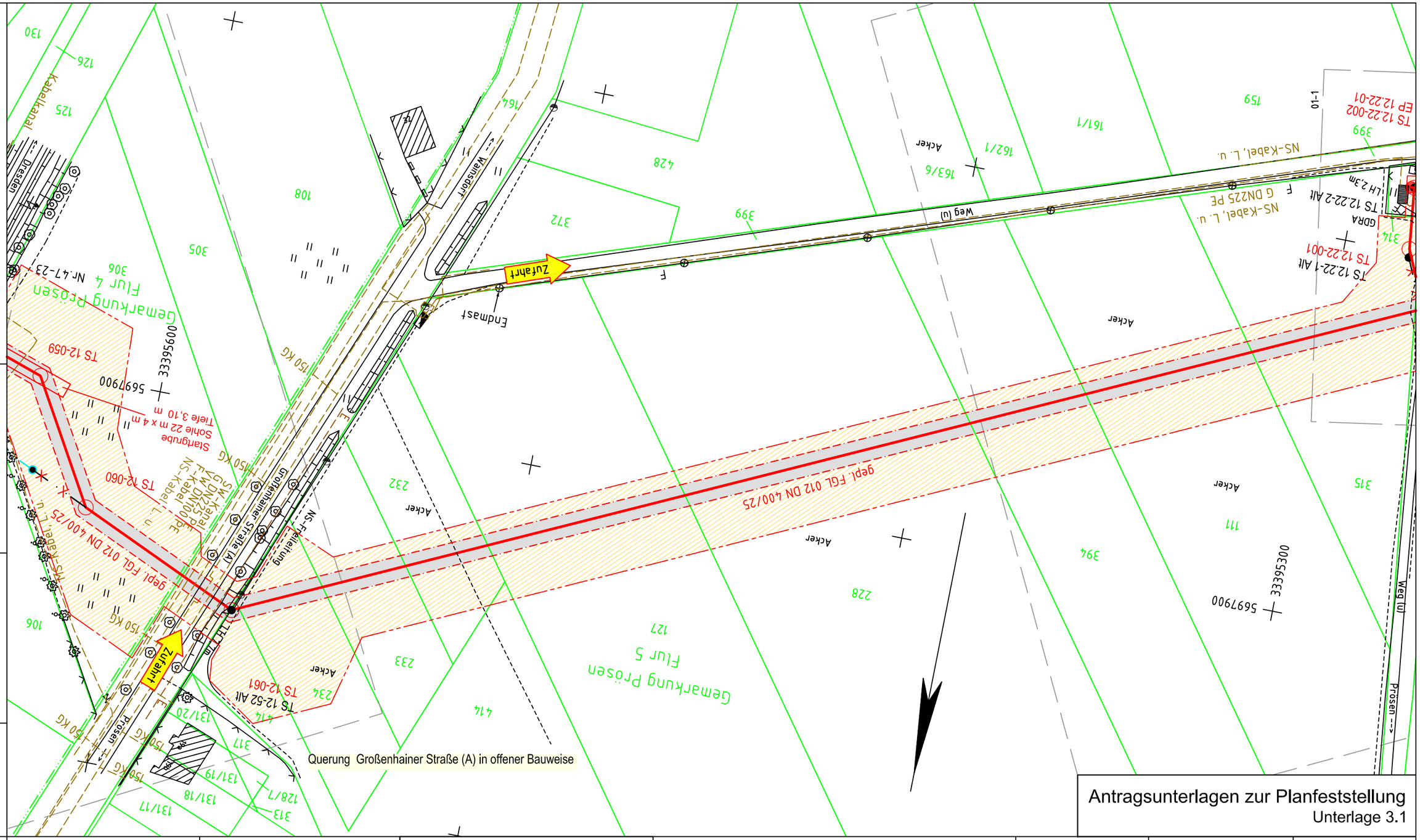

Antragsunterlagen zur Planfeststellung
Unterlage 3.1

Plan-Berichtigung		
Datum	Bearbeiter	Grundlage

Lagebezug ETRS89_UTM33
Höhenbezug DHHN92

PLE

Komm-Nr: 2.1.17.009

2018	Datum	Name
Erst.	09.11.	Tietze
Gepr.	09.11.	Schubert
Freig.	09.11.	Radig

Rev.	Datum	Name
07		
06		
05		
04		
03		
02		
01		

- gepl. Rohrauswechslung/Umverlegung
- gepl. Kabelrohranlage
- Demontage
- Verwahrung
- FGL - Bestand
- Schutzstreifen
- Arbeitsstreifen
- Fremdleitung unterirdisch
- Flurstücksgrenze
- Gemarkungsgrenze
- Flurgrenze

Längen

DN:	400	mm	Kreis:	Elbe-Elster
DP:	25	bar	Gemeinde:	Röderland
Schutzstreifen:	6	m	Gemarkung:	Prösen
Trassierung:	PLE GmbH Berlin		Originalmaßstab des Katasterplanes:	ALK (11/2017)
			Bauplanvermessung:	C&E (12/17-01/18)
			Bauplanerstellung:	C&E (03/2018)

Bemerkungen : Für die in den Planunterlagen dargestellten Fremdanlagen und Katastersituation übernimmt ONTRAS auf Vollständigkeit und Lagegenauigkeit keine Gewähr.

C&E Vermessungstechnik GmbH & Co. KG

PLE Pipeline Engineering GmbH
Gürtelstraße 29a/30, 10247 Berlin

Im Auftrag der ontras Gastransport GmbH

FGL Nr.: 012

Neuverlegung der Ferngasleitung FGL 012
DN 500, DN 400 einschl. Nebenanlagen

Bauplan / Grundriss
Maßstab 1 : 1000

Freigabe des Planes durch AG :

Leipzig, 05.03.2019 gez. Lindner gez. Gehrt
Ort, Datum, Unterschrift Lindner Gehrt

Blatt Nr.: GB 55

Anschluß-Bl. GB 54

Anschluß-Bl. GB 56

Bemerkung:
Parallel zur geplanten Gasleitung wird eine LWL-Kabelanlage verlegt

Lagesondierungen vor Tiefbau erforderlich !

Projekt-Nummer ONTRAS:
ON 16026
PLE-Komm-Nummer:
2.1.17.009

Signaturen nach der Werknorm VN 131-001

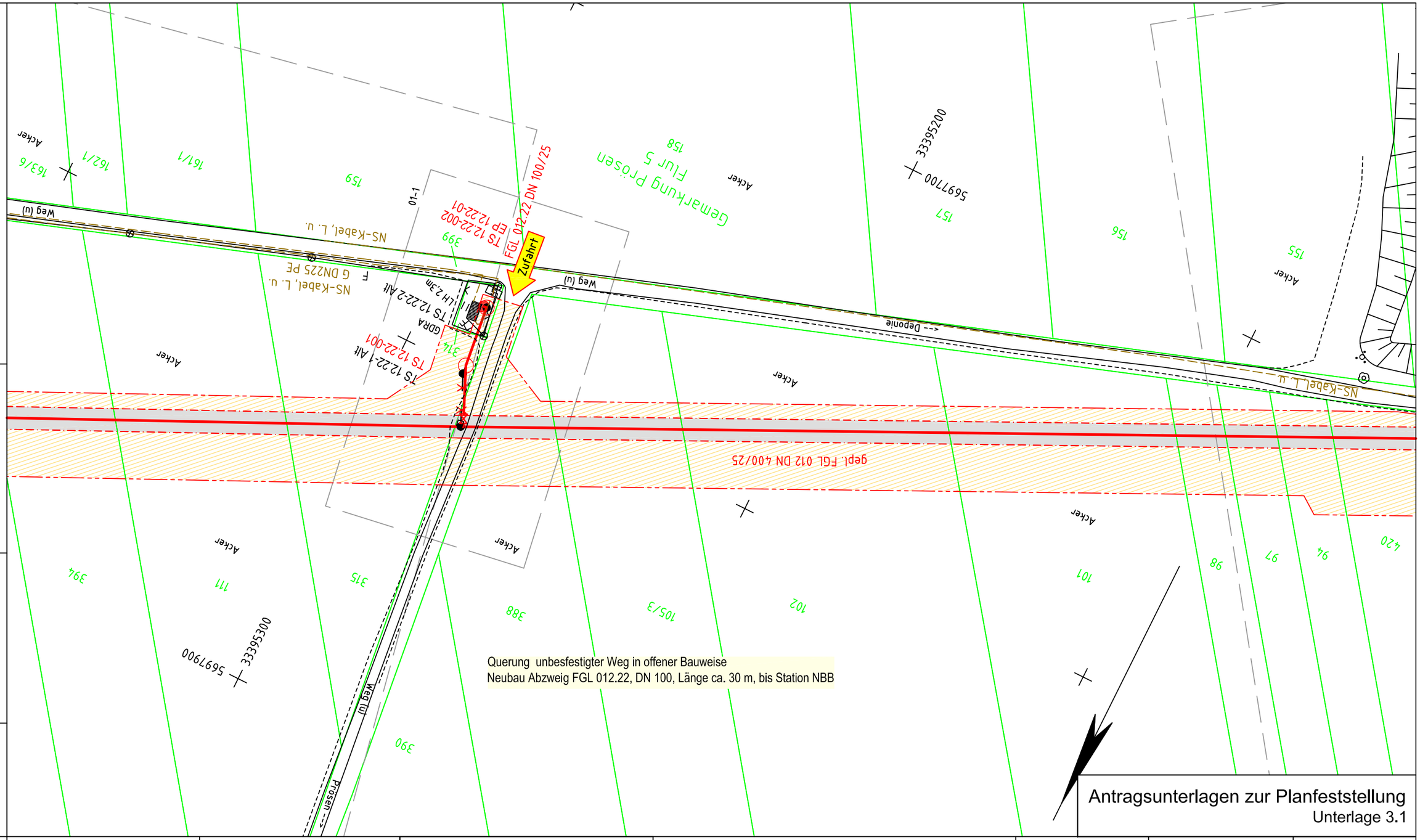

Antragsunterlagen zur Planfeststellung
Unterlage 3.1

Anschluß-Bl. GB 55

Plan-Berichtigung

Datum	Bearbeiter	Grundlage

Lagebezug ETRS89_UTM33
Höhenbezug DHHN92

PLE

Komm-Nr: 2.1.17.009

2018	Datum	Name
Erst.	09.11.	Tietze
Gepr.	09.11.	Schubert
Freig.	09.11.	Radig

Rev.	Datum	Name
07		
06		
05		
04		
03		
02		
01		

- gepl. Rohrauswechslung/Umverlegung
- gepl. Kabelrohranlage
- Demontage
- Verwahrung
- FGL - Bestand
- Schutzstreifen
- Arbeitsstreifen
- Fremdleitung unterirdisch
- Flurstücksgrenze
- Gemarkungsgrenze
- Flurgrenze

Längen

DN:	400	mm	Kreis:	Elbe-Elster
DP:	25	bar	Gemeinde:	Röderland
Schutzstreifen:	6	m	Gemarkung:	Prösen
Trassierung:	PLE GmbH Berlin		Originalmaßstab des Katasterplanes:	ALK (11/2017)
			Bauplanvermessung:	C&E (12/17-01/18)
			Bauplanerstellung:	C&E (03/2018)

Bemerkungen : Für die in den Planunterlagen dargestellten Fremdanlagen und Katastersituation übernimmt ONTRAS auf Vollständigkeit und Lagegenauigkeit keine Gewähr.

C&E Vermessungstechnik GmbH & Co. KG

PLE Pipeline Engineering GmbH
Görtelstraße 29a/30, 10247 Berlin

Im Auftrag der ontras Gastransport GmbH

FGL Nr.: 012

Neuverlegung der Ferngasleitung FGL 012
DN 500, DN 400 einschl. Nebenanlagen

Bauplan / Grundriss
Maßstab 1 : 1000

Freigabe des Planes durch AG :

Leipzig, 05.03.2019 gez. Lindner gez. Gehrt
Ort, Datum, Unterschrift Lindner Gehrt

Blatt Nr.: GB 56

Anschluß-Bl. GB 57

Bemerkung:
Parallel zur geplanten Gasleitung wird eine LWL-Kabelanlage verlegt

Lagesondierungen vor Tiefbau erforderlich !

Projekt-Nummer ONTRAS:
ON 16026
PLE-Komm-Nummer:
2.1.17.009

Signaturen nach der Werknorm VN 131-001

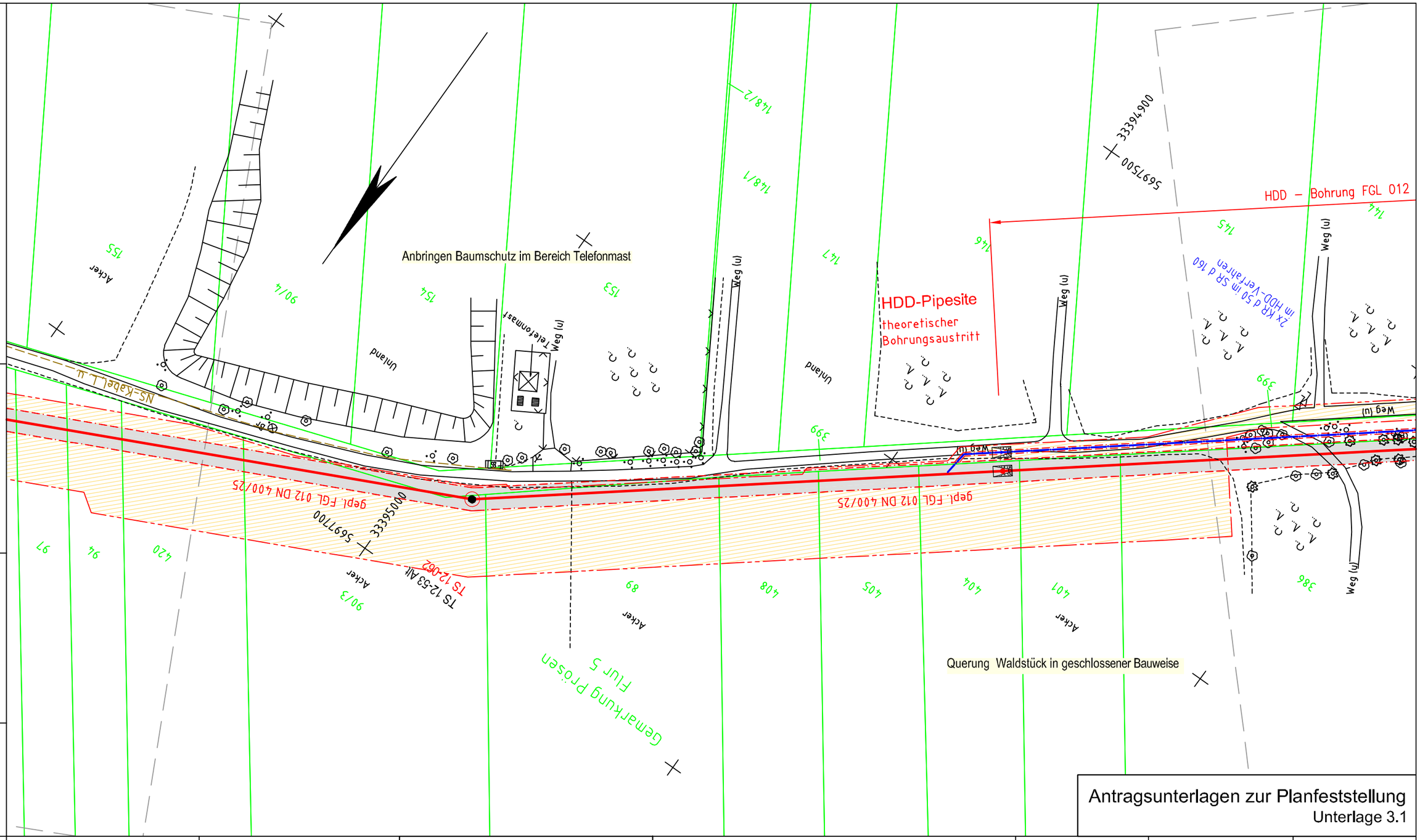

Antragsunterlagen zur Planfeststellung
Unterlage 3.1

Anschluß-Bl. GB 55

Plan-Berichtigung		
Datum	Bearbeiter	Grundlage

Lagebezug ETRS89_UTM33
Höhenbezug DHHN92

PLE

Komm-Nr: 2.1.17.009

2018	Datum	Name
Erst.	09.11.	Tietze
Gepr.	09.11.	Schubert
Freig.	09.11.	Radig

Rev.	Datum	Name
07		
06		
05		
04		
03		
02		
01		

- gepl. Rohrauswechslung/Umverlegung
- gepl. Kabelrohranlage
- Demontage
- Verwahrung
- FGL - Bestand
- Schutzstreifen
- Arbeitsstreifen
- Fremdleitung unterirdisch
- Flurstücksgrenze
- Gemarkungsgrenze
- Flurgrenze

Längen

DN:	400	mm	Kreis:	Elbe-Elster
DP:	25	bar	Gemeinde:	Röderland
Schutzstreifen:	6	m	Gemarkung:	Prösen
Trassierung:	PLE GmbH Berlin		Originalmaßstab des Katasterplanes:	ALK (11/2017)
			Bauplanvermessung:	C&E (12/17-01/18)
			Bauplanerstellung:	C&E (03/2018)

Bemerkungen : Für die in den Planunterlagen dargestellten Fremdanlagen und Katastersituation übernimmt ONTRAS auf Vollständigkeit und Lagegenauigkeit keine Gewähr.

C&E Vermessungstechnik GmbH & Co. KG

PLE Pipeline Engineering GmbH
Gürtelstraße 29a/30, 10247 Berlin

Im Auftrag der ontras Gastransport GmbH

FGL Nr.: 012

Neuverlegung der Ferngasleitung FGL 012
DN 500, DN 400 einschl. Nebenanlagen

Bauplan / Grundriss
Maßstab 1 : 1000

Freigabe des Planes durch AG :

Leipzig, 05.03.2019 gez. Lindner gez. Gehrt
Ort, Datum, Unterschrift Lindner Gehrt

Blatt Nr.: GB 57

Anschluß-Bl. GB 58

Bemerkung:
Parallel zur geplanten Gasleitung wird eine LWL-Kabelanlage verlegt

Lagesondierungen vor Tiefbau erforderlich !

Projekt-Nummer ONTRAS:
ON 16026
PLE-Komm-Nummer:
2.1.17.009

Signaturen nach der Werknorm VN 131-001

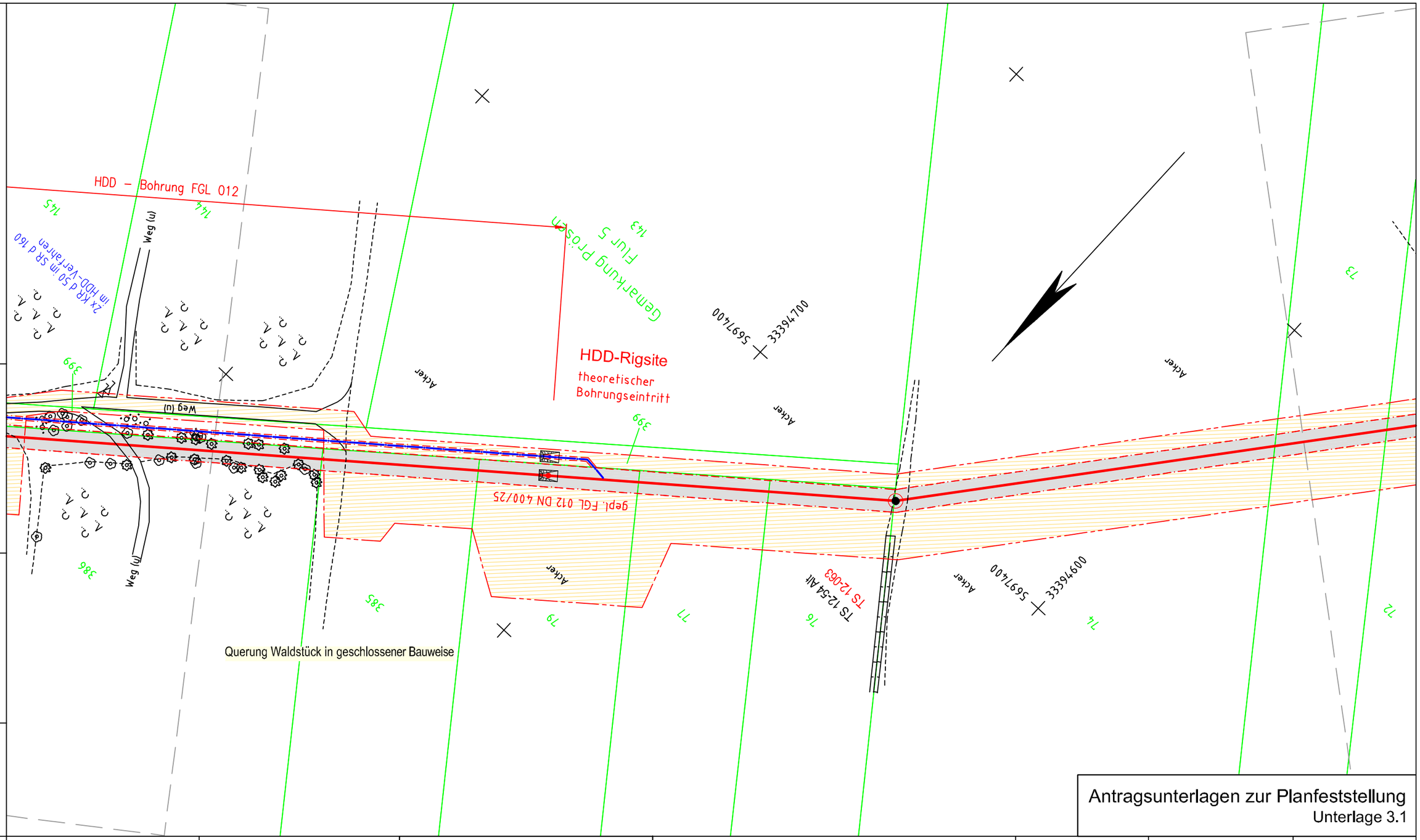

Antragsunterlagen zur Planfeststellung
Unterlage 3.1

Plan-Berichtigung

Datum	Bearbeiter	Grundlage

Lagebezug ETRS89_UTM33
Höhenbezug DHHN92

PLE

Komm-Nr: 2.1.17.009

2018	Datum	Name
Erst.	09.11.	Tietze
Gepr.	09.11.	Schubert
Freig.	09.11.	Radig

Rev.	Datum	Name
07		
06		
05		
04		
03		
02		
01		

- gepl. Rohrauswechslung/Umverlegung
- gepl. Kabelrohranlage
- Demontage
- Verwahrung
- FGL - Bestand
- Schutzstreifen
- Arbeitsstreifen
- Fremdleitung unterirdisch
- Flurstücksgrenze
- Gemarkungsgrenze
- Flurgrenze

Längen

DN:	400	mm	Kreis:	Elbe-Elster
DP:	25	bar	Gemeinde:	Röderland
Schutzstreifen:	6	m	Gemarkung:	Prösen
Trassierung:	PLE GmbH Berlin		Originalmaßstab des Katasterplanes:	ALK (11/2017)
			Bauplanvermessung:	C&E (12/17-01/18)
			Bauplanerstellung:	C&E (03/2018)

Bemerkungen : Für die in den Planunterlagen dargestellten Fremdanlagen und Katastersituation übernimmt ONTRAS auf Vollständigkeit und Lagegenauigkeit keine Gewähr.

C&E Vermessungstechnik GmbH & Co. KG

PLE Pipeline Engineering GmbH
Gürtelstraße 29a/30, 10247 Berlin

Im Auftrag der ontras Gastransport GmbH

FGL Nr.: 012

Neuverlegung der Ferngasleitung FGL 012
DN 500, DN 400 einschl. Nebenanlagen

Bauplan / Grundriss
Maßstab 1 : 1000

Freigabe des Planes durch AG :

Leipzig, 05.03.2019	gez. Lindner	gez. Gehrt
Ort, Datum, Unterschrift	Lindner	Gehrt

Blatt Nr.: GB 58

Anschluß-Bl. GB 57

Anschluß-Bl. GB 59

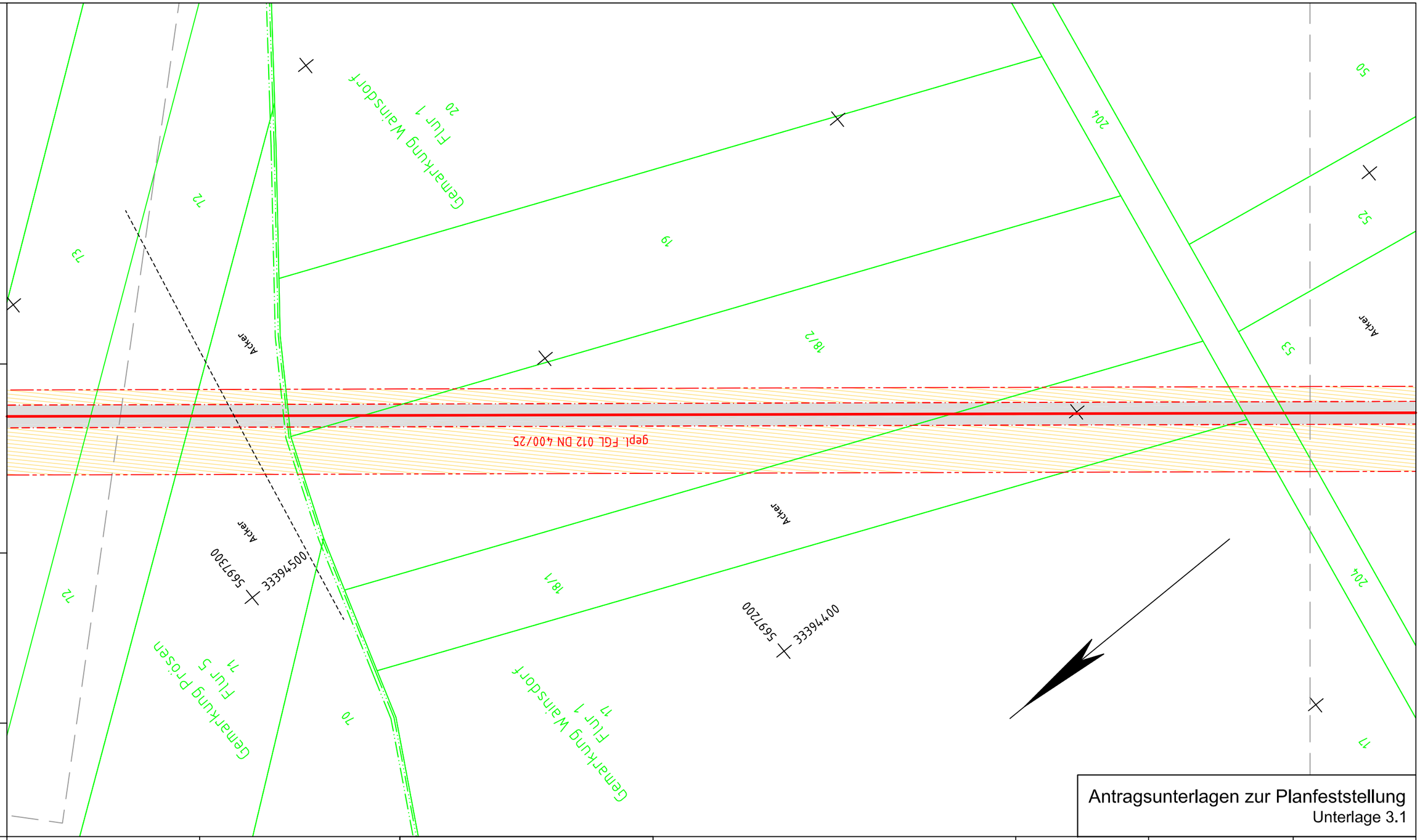

Bemerkung:
Parallel zur geplanten Gasleitung wird eine LWL-Kabelanlage verlegt

Lagesondierungen vor Tiefbau erforderlich !

Projekt-Nummer ONTRAS:
ON 16026
PLE-Komm-Nummer:
2.1.17.009

Signaturen nach der Werknorm VN 131-001

Antragsunterlagen zur Planfeststellung
Unterlage 3.1

Plan-Berichtigung

Datum	Bearbeiter	Grundlage

Lagebezug ETRS89_UTM33
Höhenbezug DHHN92

PLE

Komm-Nr: 2.1.17.009

2018	Datum	Name
Erst.	09.11.	Tietze
Gepr.	09.11.	Schubert
Freig.	09.11.	Radig

Rev.	Datum	Name
07		
06		
05		
04		
03		
02		
01		

- gepl. Rohrauswechslung/Umverlegung
- gepl. Kabelrohranlage
- Demontage
- Verwahrung
- FGL - Bestand
- Schutzstreifen
- Arbeitsstreifen
- Fremdleitung unterirdisch
- Flurstücksgrenze
- Gemarkungsgrenze
- Flurgrenze

Längen

DN:	400	mm	Kreis:	Elbe-Elster
DP:	25	bar	Gemeinde:	Röderland
Schutzstreifen:	6	m	Gemarkung:	Prösen/Wainsdorf
Trassierung:	PLE GmbH Berlin		Originalmaßstab des Katasterplanes:	ALK (11/2017)
			Bauplanvermessung:	C&E (12/17-01/18)
			Bauplanerstellung:	C&E (03/2018)

Bemerkungen : Für die in den Planunterlagen dargestellten Fremdanlagen und Katastersituation übernimmt ONTRAS auf Vollständigkeit und Lagegenauigkeit keine Gewähr.

C&E Vermessungstechnik GmbH & Co. KG

PLE Pipeline Engineering GmbH
Gürtelstraße 29a/30, 10247 Berlin

Im Auftrag der ontras Gastransport GmbH

FGL Nr.: 012

Neuverlegung der Ferngasleitung FGL 012
DN 500, DN 400 einschl. Nebenanlagen

Bauplan / Grundriss
Maßstab 1 : 1000

Freigabe des Planes durch AG :

Leipzig, 05.03.2019 gez. Lindner gez. Gehrt
Ort, Datum, Unterschrift Lindner Gehrt

Blatt Nr.: GB 59

Anschluß-Bl. GB 58

Anschluß-Bl. GB 60

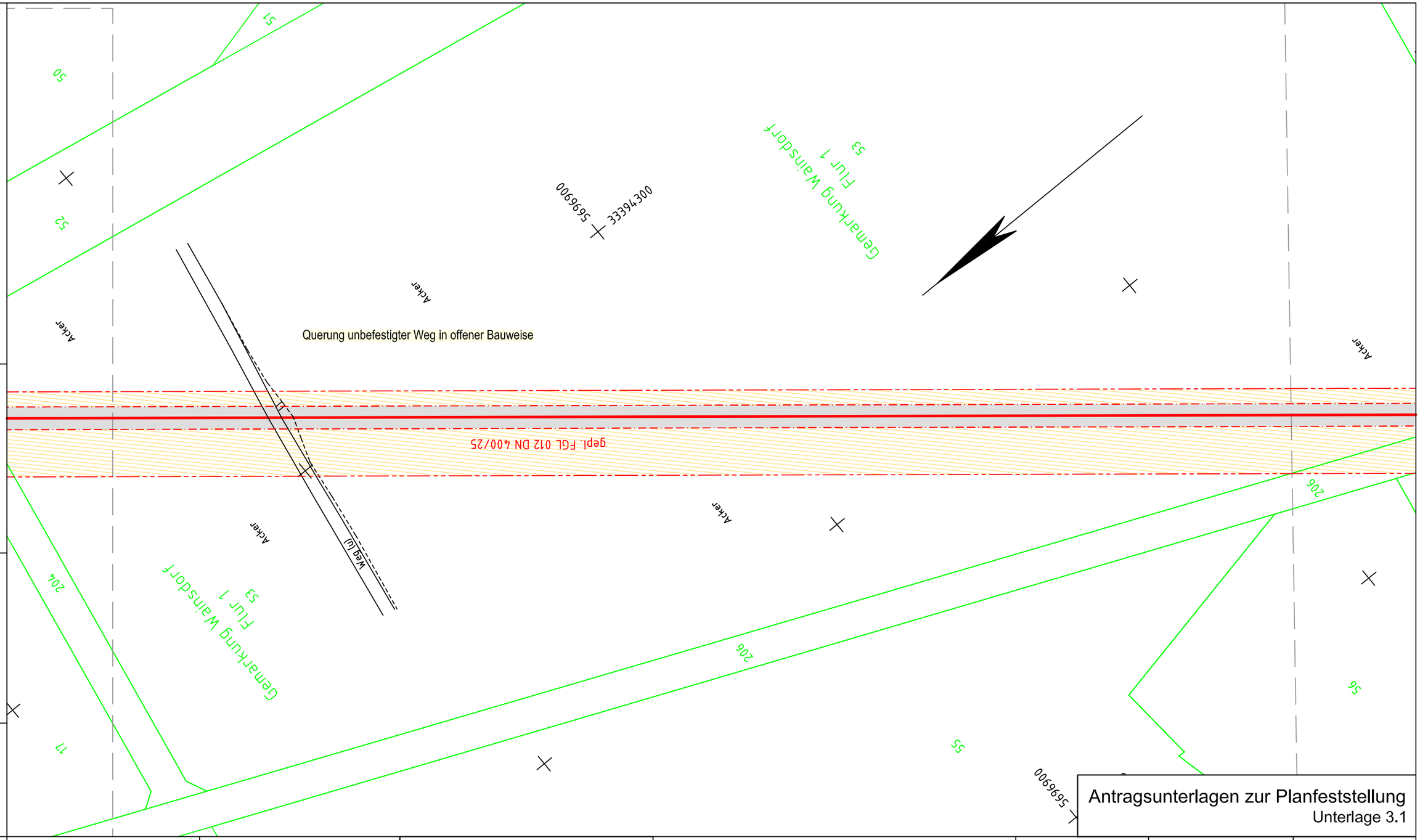

Bemerkung:
Parallel zur geplanten Gasleitung wird eine LWL-Kabelanlage verlegt

Lagesondierungen vor Tiefbau erforderlich !

Projekt-Nummer ONTRAS:
ON 16026
PLE-Komm-Nummer:
2.1.17.009

Signaturen nach der Werknorm VN 131-001

Antragsunterlagen zur Planfeststellung
Unterlage 3.1

Plan-Berichtigung

Datum	Bearbeiter	Grundlage

Lagebezug ETRS89_UTM33
Höhenbezug DHHN92

PLE

Komm-Nr: 2.1.17.009

2018	Datum	Name
Erst.	09.11.	Tietze
Gepr.	09.11.	Schubert
Freig.	09.11.	Radig

Rev.	Datum	Name
07		
06		
05		
04		
03		
02		
01		

- gepl. Rohrauswechslung/Umverlegung
- gepl. Kabelrohranlage
- Demontage
- Verwahrung
- FGL - Bestand
- Schutzstreifen
- Arbeitsstreifen
- Fremdleitung unterirdisch
- Flurstücksgrenze
- Gemarkungsgrenze
- Flurgrenze

Längen

DN:	400	mm	Kreis:	Elbe-Elster
DP:	25	bar	Gemeinde:	Röderland
Schutzstreifen:	6	m	Gemarkung:	Wainsdorf
Trassierung:	PLE GmbH Berlin		Originalmaßstab des Katasterplanes:	ALK (11/2017)
			Bauplanvermessung:	C&E (12/17-01/18)
			Bauplanerstellung:	C&E (03/2018)

Bemerkungen : Für die in den Planunterlagen dargestellten Fremdanlagen und Katastersituation übernimmt ONTRAS auf Vollständigkeit und Lagegenauigkeit keine Gewähr.

C&E Vermessungstechnik GmbH & Co. KG

PLE Pipeline Engineering GmbH
Gürtelstraße 29a/30, 10247 Berlin

Im Auftrag der ontras Gastransport GmbH

FGL Nr.: 012

Neuverlegung der Ferngasleitung FGL 012
DN 500, DN 400 einschl. Nebenanlagen

Bauplan / Grundriss
Maßstab 1 : 1000

Freigabe des Planes durch AG :

Leipzig, 05.03.2019 gez. Lindner gez. Gehrt
Ort, Datum, Unterschrift Lindner Gehrt

Blatt Nr.: GB 60

Anschluß-Bl. GB 59

Anschluß-Bl. GB 61

Bemerkung:
Parallel zur geplanten Gasleitung wird eine LWL-Kabelanlage verlegt

Lagesondierungen vor Tiefbau erforderlich !

Projekt-Nummer ONTRAS:
ON 16026
PLE-Komm-Nummer:
2.1.17.009

Signaturen nach der Werknorm VN 131-001

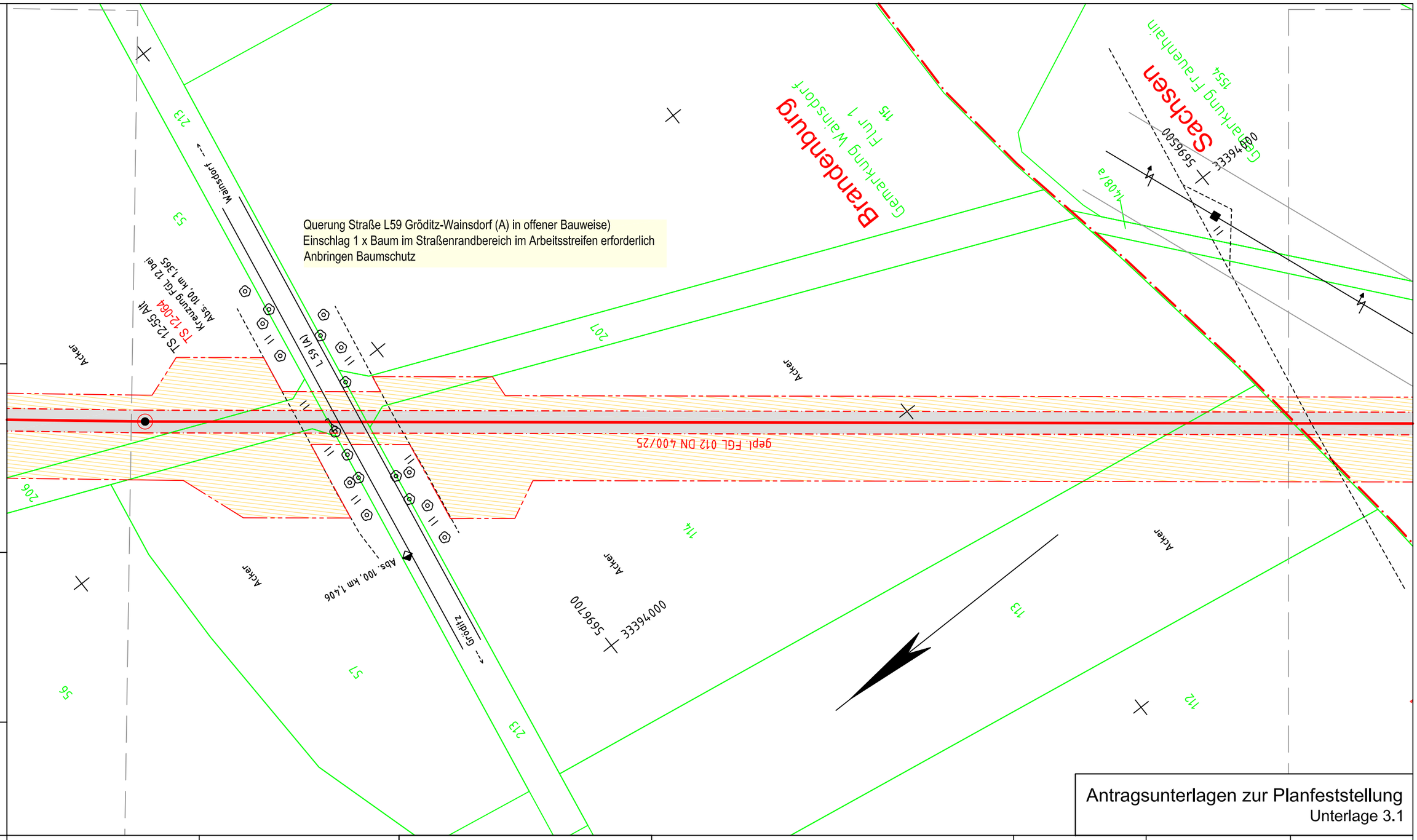

Antragsunterlagen zur Planfeststellung
Unterlage 3.1

Anschluß-Bl. GB 60

Plan-Berichtigung

Datum	Bearbeiter	Grundlage

Lagebezug ETRS89_UTM33
Höhenbezug DHHN92

PLE

Komm-Nr: 2.1.17.009

2018	Datum	Name
Erst.	09.11.	Tietze
Gepr.	09.11.	Schubert
Freig.	09.11.	Radig

Rev.	Datum	Name
07		
06		
05		
04		
03		
02		
01		

- gepl. Rohrauswechslung/Umverlegung
- gepl. Kabelrohranlage
- Demontage
- Verwahrung
- FGL - Bestand
- Schutzstreifen
- Arbeitsstreifen
- Fremdleitung unterirdisch
- Flurstücksgrenze
- Gemarkungsgrenze
- Flurgrenze

Längen

DN:	400	mm	Kreis:	Elbe-Elster/Meißen
DP:	25	bar	Gemeinde:	Röderland/Röderaue
Schutzstreifen:	6	m	Gemarkung:	Wainsdorf/Frauenhain
Trassierung:	PLE GmbH Berlin		Originalmaßstab des Katasterplanes:	ALK (11/2017)
			Bauplanvermessung:	C&E (12/17-01/18)
			Bauplanerstellung:	C&E (03/2018)

Bemerkungen : Für die in den Planunterlagen dargestellten Fremdanlagen und Katastersituation übernimmt ONTRAS auf Vollständigkeit und Lagegenauigkeit keine Gewähr.

C&E Vermessungstechnik GmbH & Co. KG

PLE Pipeline Engineering GmbH
Gürtelstraße 29a/30, 10247 Berlin

Im Auftrag der ontras Gastransport GmbH

FGL Nr.: 012

Neuverlegung der Ferngasleitung FGL 012
DN 500, DN 400 einschl. Nebenanlagen

Bauplan / Grundriss
Maßstab 1 : 1000

Freigabe des Planes durch AG :

Leipzig, 05.03.2019 gez. Lindner gez. Gehrt
Ort, Datum, Unterschrift Lindner Gehrt

Blatt Nr.: GB 61

Anschluß-Bl. GB 62