





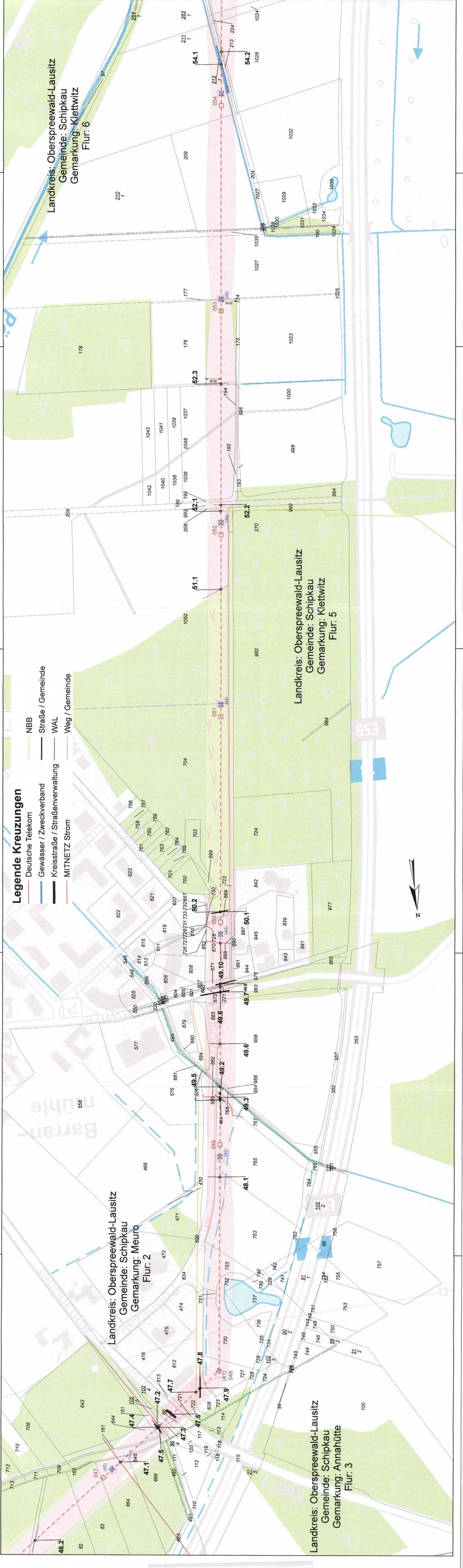
Gemarkung: Meuro
Gemeinde: Schipkau
Verbandsgmd.: Schipkau
Kreis: Oberspreewald-Lausitz
Reg.-Bezirk: Brandenburg
Land: Brandenburg
Katasteramt: Spree-Neiße
Grundbuchamt: Senftenberg

	ohne Beschränkung		erstmalig zu beschränkende Grundstücksfläche		erstmalig nach GBerG zu beschränkende Grundstücksfläche		bereits beschränkte Grundstücksfläche
	Kreisgrenze		Leitungssache		Abspannmast (geplant)		Leitungssache Bestand
	Gemeindengrenze		Abspannmast (geplant) mit Leitungssache		Tragmast (geplant)		Tragmast Bestand
	Flurgrenze		Laufende Nr. der betroffenen Flurstücke in der Gemarkung		abzubauen der Mast		Portal Bestand
	Stopfkuchen		Stopfkuchen		Schleifgerüst		Windenplatz

Ausgabe:	Stopfkuchen	21.11.2016
Erstellt:	Stopfkuchen	05.12.2014
Inhalt:	Aktueller Lageplan	



Ein Unternehmen der envia M-Gruppe



Legende Kreuzungen

	Deutsche Telekom		NBB
	Gewässer / Zweckverband		Straße / Gemeinde
	Kreisstraße / Straßenverwaltung		WAL
	MITNETZ Strom		Weg / Gemeinde

