

11aM  
WA2+5

-168.5-

12aM  
WA4/WE+2.5

Gemarkung Malchow Gemeinde (583)  
Bezirk Lichtenberg Flur 2

Planfeststellungsverfahren

380 - kV - Leitung

527/529/528

Neuenhagen-Wustermark-Hennigsdorf



Titel:  
**Rechtserwerbsplan M 11aM - M 12aM**

Unterlage: 6.1 A

Blatt: Mow 6 A

Maßstab: 1:2000

**Legende:**

öffentl. Straßen u. Wege



Montageflächen/  
nicht öffentl.  
Straßen und Wege

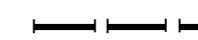


Schutzstreifenfläche

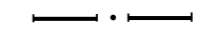


**Grenzen:**

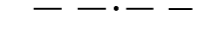
Land




Reg. Bez.



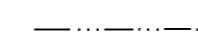
Kreis




Stadt/Gem.



Gemarkung



Flur



Flurstück



Nutzungsartengrenze




LSG / NSG



WSG

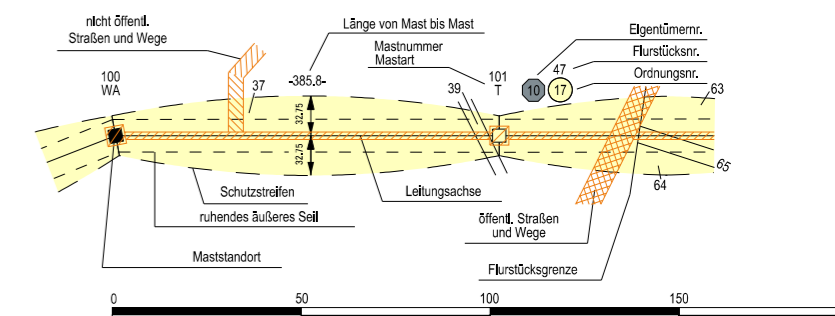


Sondergebiete



■ Abspannmast  
□ Tragmast  
17 Ordnungsnummer  
10 Eigentümersnummer

mit Bemalung bis zum äußeren Seil  
Klammernmaße = Schutzstreifenbreite  
mit Bemalung bis zum äußeren Seil  
Klammernmaße = Schutzstreifenbreite



Vorhabensträger: 50Hertz Transmission GmbH  
Heidestraße 2  
D-10557 Berlin

Bearbeitung: LTB Leitungsbau GmbH  
Am Umspannwerk  
D-15366 Neuenhagen

Nr.	Änderung	Datum	Name
1	Montageflächen, Zuwegungen	20.05.2016	LTB/Da

genehmigt:

Anschlussblatt:  
LPR\_C\_L\_527\_08aM-11aM

Anschlussblatt:  
LPR\_C\_L\_527\_12aM-PMOW

Auszug aus der automatisierten  
Liegenschaftskarte Berlin  
Stand: November 2011

Flur 331

Flur 321

Bezirk Pankow  
Gemarkung Weißensee

Flur 322

Stadt Berlin

Dateibezeichnung: LPR\_C\_L\_527\_11aM-12aM

Stand: 20.05.2016 LTB / Da