

Titel:

Rechtserwerbsplan Zuwegung M 5S

Unterlage: 6.1.1 A

Blatt: Hen 2 N

Maßstab: 1:2000

Legende:

öffentl. Straßen u. Wege



Montageflächen/
nicht öffentl.
Straßen und Wege

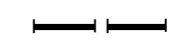


Schutzstreifenfläche




Grenzen:

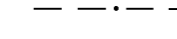
Land




Reg. Bez.




Kreis




Stadt/Gem.



Gemarkung




Flur



Flurstück



Nutzungsartengrenze




LSG / NSG



WSG



Sondergebiete



■ Abspannmast mit Bemalung bis zum äußeren Seil
Klammernaße = Schutzstreifenbreite



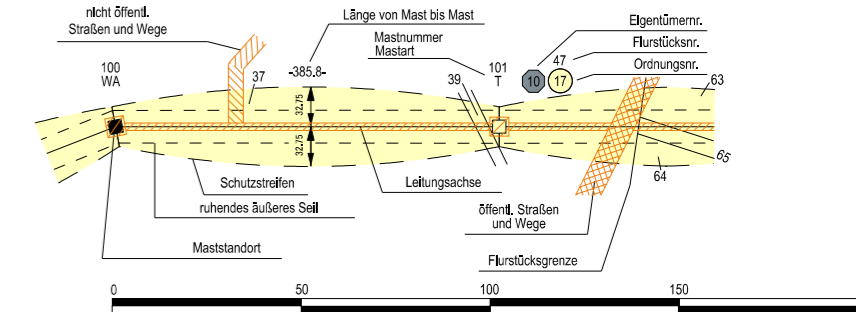
Tragmast mit Bemalung bis zum äußeren Seil
Klammernaße = Schutzstreifenbreite



Ordnungsnummer



Eigentümernummer



Vorhabensträger: 50Hertz Transmission GmbH
Heidestraße 2
D-10557 Berlin

Bearbeitung: LTB Leitungsbau GmbH
Am Umspannwerk
D-15366 Neuenhagen

Nr.	Änderung	Datum	Name
1	Katasteränd. M5Sn-M6Sn, Mastartänderung M6Sn & M7Sn,	16.01.2017	LTB/Da
1	Aktual. Eigentümerdaten, Montagefl., Zuweg.	16.01.2017	LTB/Da

genehmigt: